



Объявление

Муниципальное казенное учреждение "Комитет имущественных отношений Администрации города Белогорск" объявляет аукцион на право заключения договора аренды земельного участка.

Аукцион N 1

1. Организатор аукциона

1.1. Полное наименование: Муниципальное казенное учреждение "Комитет имущественных отношений Администрации города Белогорск".

1.2. Почтовый и юридический адрес: 676850, Амурская область, г. Белогорск, ул. Гагарина, д. 2.

1.3. Адрес электронной почты: komitet_zemlya@mail.ru

1.4. Телефон: (416-41) 2-15-70.

1.5. Факс: (416-41) 2-26-42.

2. Основание проведения аукциона: Постановление Администрации города Белогорск от 10.04.2020 N 405 "О проведении торгов в форме аукциона на право заключения договора аренды земельного участка".

3. Предмет аукциона: Продажа права заключения договора аренды находящегося в государственной собственности земельного участка, расположенного на землях населенных пунктов, вид разрешенного использования - для индивидуального жилищного строительства, расположенного по адресу: Амурская область, г. Белогорск, кадастровый номер 28:02:000406:18, площадью 1334 кв.м.

Подключение к сетям электроснабжения: необходимо выполнить строительство ВЛ0,4 кВ; от ТП 10/0,4 кВ N 107 Ф-10 кВ Ф-10 ПС 35/10 кВ "Промышленная". Подключение к сетям теплоснабжения, водоснабжения отсутствует.

4. Информация об аукционе

4.1. Форма проведения: аукцион является открытым по составу участников.

4.2. Аукцион состоится 28.08.2020 в 09 часов 00 минут по адресу: г. Белогорск, ул. Гагарина, д. 2, кабинет N 101.

4.3. Заявки на участие в аукционе принимаются с 8:00 часов 22.07.2020 в кабинете N 101, ул. Гагарина, д. 2.

Окончание приема заявок 24.08.2020 в 17:00 часов. День определения участников аукциона 25.08.2020 в 13:00 часов в кабинете N 101, ул. Гагарина, д. 2.

4.4. Начальная цена на право заключения договора аренды земельного участка в размере ежегодной арендной платы - 125000 (сто двадцать пять тысяч) рублей, сумма задатка - 31250 (тридцать одна тысяча двести пятьдесят) рублей, "шаг аукциона" составляет 3750 (три тысячи семьсот пятьдесят) рублей.

4.5. Договор аренды на земельный участок заключается сроком на 20 (двадцать) лет.

4.6. Сумма задатка перечисляется до подачи заявки на расчетный счет: УФК по Амурской области (Муниципальное казенное учреждение "Комитет имущественных отношений Администрации города Белогорск" п/счет 05233001180) ИНН 2804008317, КПП 280401001, п/сч 40302810200003000004 ОТДЕЛЕНИЕ БЛАГОВЕЩЕНСК Г. БЛАГОВЕЩЕНСК, БИК 041012001, КБК 004 111 05012 04 0000120. Задаток на участие в аукционе: г. Белогорск, кадастровый номер 28:02:000406:18.

4.7. Задаток в течение 3-х рабочих дней подлежит возврату участникам аукциона, не ставшим победителями, отозвавшими заявку или не допущенными к участию в торгах.

5. Порядок подачи и приема заявок

5.1. В аукционе могут участвовать граждане и юридические лица.

5.2. Для участия в аукционе необходимо подать следующие документы:

- заявка на участие в аукционе по установленной в извещении о проведении аукциона форме с указанием банковских реквизитов счета для возврата задатка;

- копии документов, удостоверяющих личность заявителя (для граждан);

- надлежащим образом заверенный перевод на русский язык документов о государственной регистрации юридического лица в соответствии с законодательством иностранного государства в случае, если заявителем является иностранное юридическое лицо;

- документы, подтверждающие внесение задатка.

5.3. Заявитель имеет право отозвать принятую организатором аукциона заявку на участие в аукционе, уведомив об этом в письменной форме организатора аукциона.

5.4. Заявитель не допускается к участию в аукционе в следующих случаях:

- непредоставление необходимых для участия в аукционе документов или представление недостоверных сведений;

- непоступление задатка на дату рассмотрения заявок на участие в аукционе;

- подача заявки на участие в аукционе лицом, которое в соответствии с настоящим Кодексом и другими федеральными законами не имеет права быть участником конкретного аукциона, покупателем земельного участка или приобрести земельный участок в аренду;

- наличие сведений о заявителе, об учредителях (участниках), о членах коллегиальных исполнительных органов заявителя, лицах, исполняющих функции единоличного исполнительного органа заявителя, являющегося юридическим лицом, в реестре недобросовестных участников аукциона.

5.5. Один заявитель вправе подать только одну заявку на участие в аукционе.

5.6. Заявка на участие в аукционе, поступившая по истечении срока ее приема, возвращается в день ее поступления заявителю.

5.7. Заявитель приобретает статус участника аукциона с момента подписания организатором торгов протокола приема заявок и извещается уведомлением, которое заявителю необходимо получить 27.08.2020г.

5.8. В случаях, если только один заявитель признан участником аукциона или подана только одна заявка на участие в аукционе, аукцион признается не состоявшимся, организатор торгов в течение десяти дней со дня подписания протокола приема заявок, направляет заявителю три экземпляра подписанного проекта договора аренды земельного участка. Договор аренды земельного участка заключается по начальной цене ежегодной арендной платы.

6. Порядок проведения аукциона

6.1. Аукцион проводится в указанном в п. 4.2. месте, в соответствующий день и час.

6.2. Аукцион ведет аукционист:

- аукцион начинается с оглашения аукционистом порядка проведения аукциона;

- участникам аукциона выдаются пронумерованные билеты, которые они поднимают после оглашения аукционистом начальной цены на право заключения договора аренды и каждой очередной цены, если гости хотят право заключения договора аренды в соответствии с этой ценой;

- каждую последующую цену аукционист назначает путем увеличения текущей цены на "шаг аукциона";

- после объявления очередной цены аукционист называет номер билета участника аукциона, который первым поднял билет, и указывает на этого участника аукциона, затем аукционист объявляет следующую цену в соответствии с "шагом аукциона";

- при отсутствии участников аукциона, готовых купить право

заключения договора аренды в соответствии названной аукционистом ценой, аукционист повторяет эту цену три раза.

6.3. Аукцион завершается, если после трехкратного объявления очередной цены ни один из участников аукциона не поднял билет.

6.4. Победителем аукциона признается участник аукциона, номер билета которого был назван аукционистом последним, т.е. предложивший наибольший размер ежегодной арендной платы за земельный участок.

6.5. Аукцион признается несостоявшимся в случае, если:

- в аукционе участвовал только один участник;
- не присутствовал ни один из участников аукциона;
- после трехкратного объявления предложения о начальной цене предмета аукциона не поступило ни одного предложения о цене предмета аукциона, которое предусматривало бы более высокую цену предмета аукциона.

6.6. Результаты торгов оформляются протоколом в день проведения торгов.

6.7. Победителю аукциона или единственному принимающему участие в аукционе участнику, в десятидневный срок со дня составления протокола о результатах аукциона, направляется три экземпляра подписанного проекта договора аренды земельного участка. Не допускается заключение указанных договоров ранее чем через десять дней со дня размещения информации о результатах аукциона на официальном сайте.

6.8. Протокол о результатах аукциона размещается на официальном сайте в течение одного рабочего дня со дня подписания данного протокола.

6.9. Задаток, внесенный лицом, признанным победителем аукциона, задаток, внесенный лицом, признанным единственным участником, задаток, внесенный лицом, подавшим единственную заявку, задаток, внесенный лицом, единственному принявшему участие в аукционе, с которыми заключается договор аренды земельного участка, засчитываются в счет арендной платы за него. Задатки, внесенные этими людьми, не заключившими в установленном порядке договор аренды земельного участка вследствие уклонения от заключения указанного договора, не возвращаются.

6.10. Организатор аукциона может принимать решение об отказе в проведении аукциона в случае выявления обстоятельств, предусмотренных пунктом 8 статьи 39.11. Земельного кодекса РФ. Извещение об отказе в проведении аукциона размещается в течение трех дней со дня принятия решения на официальном сайте.

6.11. Организатор аукциона в течение трех дней обязан известить участников аукциона об отмене и возратить внесенные задатки.

6.12. В случае, если победитель аукциона или лицо, которому предложено заключить договор аренды земельного участка в соответствии земельного законодательства, в течение тридцати дней со дня направления им проекта указанного договора не подписали и не представили в уполномоченный орган договор, организатор торгов в течении пяти рабочих дней со дня истечения этого срока направляет сведения, в уполномоченный Правительством Российской Федерации федеральный орган исполнительной власти для включения их в реестр недобросовестных участников аукциона.

Аукцион N 2

1. Организатор аукциона

1.1. Полное наименование: Муниципальное казенное учреждение "Комитет имущественных отношений Администрации города Белогорск".

1.2. Почтовый и юридический адрес: 676850, Амурская область, г. Белогорск, ул. Гагарина, д. 2.

1.3. Адрес электронной почты: komitet_zemlya@mail.ru

1.4. Телефон: (416-41) 2-15-70.

1.5. Факс: (416-41) 2-26-42.

2. Основание проведения аукциона: Постановление Администрации города Белогорск от 10.04.2020 N 404 "О проведении торгов в форме аукциона на право заключения договора аренды земельного участка".

3. Предмет аукциона: Продажа права заключения договора аренды находящегося в государственной собственности земельного

участка, расположенного на землях населённых пунктов, вид разрешенного использования - для индивидуального жилищного строительства, расположенного по адресу: Амурская область, г. Белогорск, кадастровый номер 28:02:000406:19, площадью 1173 кв.м.

Подключение к сетям электроснабжения: необходимо выполнить строительство ВЛ-0,4 кВ; от ТП 10/0,4 кВ N 107 Ф-10 кВ Ф-10 ПС 35/10 кВ "Промышленная". Подключение к сетям теплоснабжения, водоснабжения отсутствует.

4. Информация об аукционе

4.1. Форма проведения: аукцион является открытым по составу участников.

4.2. Аукцион состоится 28.08.2020 в 10 часов 00 минут по адресу: г. Белогорск, ул. Гагарина, д. 2, кабинет N 101.

4.3. Заявки на участие в аукционе принимаются с 8-00 часов 22.07.2020 в кабинете N 101, ул. Гагарина, д. 2.

Окончание приема заявок 24.08.2020 в 17:00 часов. День определения участников аукциона 25.08.2020 в 13:00 часов в кабинете N 101, ул. Гагарина, д. 2.

4.4. Начальная цена на право заключения договора аренды земельного участка в размере ежегодной арендной платы - 110000 (сто десять тысяч) рублей, сумма задатка - 27500 (двадцать семь тысяч пятьсот) рублей, "шаг аукциона" составляет 3300 (три тысячи триста) рублей.

4.5. Договор аренды на земельный участок заключается сроком на 20 (двадцать) лет.

4.6. Сумма задатка перечисляется до подачи заявки на расчетный счет: УФК по Амурской области (Муниципальное казенное учреждение "Комитет имущественных отношений Администрации города Белогорск" л/счет 052330011801 ИНН 2804008317, КПП 280401001, р/с 40302810200003000004 ОТДЕЛЕНИЕ БЛАГОВЕЩЕНСК Г. БЛАГОВЕЩЕНСК, БИК 041012001, КБК 004 111 05012 04 0000120. Задаток на участие в аукционе: г. Белогорск, кадастровый номер 28:02:000406:19.

4.7. Задаток в течение 3-х рабочих дней подлежит возврату участникам аукциона, не ставшими победителями, отозвавшими заявку или не допущенными к участию в торгах.

5. Порядок подачи и приема заявок

5.1. В аукционе могут участвовать граждане и юридические лица.

5.2. Для участия в аукционе необходимо подать следующие документы:

- заявка на участие в аукционе по установленной в извещении о проведении аукциона форме с указанием банковских реквизитов счета для возврата задатка;
- копии документов, удостоверяющих личность заявителя (для граждан);
- надлежащим образом заверенный перевод на русский язык документов о государственной регистрации юридического лица в соответствии с законодательством иностранного государства в случае, если заявителем является иностранное юридическое лицо;
- документы, подтверждающие внесение задатка.

5.3. Заявитель имеет право отозвать принятую организатором аукциона заявку на участие в аукционе, уведомив об этом в письменной форме организатора аукциона.

5.4. Заявитель не допускается к участию в аукционе в следующих случаях:

- непредставление необходимых для участия в аукционе документов или представление недостоверных сведений;
- непоступление задатка на дату рассмотрения заявок на участие в аукционе;
- подача заявки на участие в аукционе лицом, которое в соответствии с настоящим Кодексом и другими федеральными законами не имеет права быть участником конкретного аукциона, покупателем земельного участка или приобрести земельный участок в аренду;
- наличие сведений о заявителе, об учредителях (участниках), о членах коллегиальных исполнительных органов заявителя, лицах, исполняющих функции единоличного исполнительного органа заявителя, являющегося юридическим лицом, в реестре недобросовестных участников аукциона.

5.5. Один заявитель вправе подать только одну заявку на участие в аукционе.

5.6. Заявка на участие в аукционе, поступившая по истечении срока ее приема, возвращается в день ее поступления заявителю.

5.7. Заявитель приобретает статус участника аукциона с момента подписания организатором торгов протокола приема заявок и извещается уведомлением, которое заявителю необходимо получить 27.08.2020г.

5.8. В случаях, если только один заявитель признан участником аукциона или подана только одна заявка на участие в аукционе, аукцион признается не состоявшимся, организатор торгов в течение десяти дней со дня подписания протокола приема заявок, направляет заявителю три экземпляра подписанного проекта договора аренды земельного участка. Договор аренды земельного участка заключается по начальной цене ежегодной арендной платы.

6. Порядок проведения аукциона

6.1. Аукцион проводится в указанном в п. 4.2. месте, в соответствующий день и час.

6.2. Аукцион ведет аукционист:

- аукцион начинается с оглашения аукционистом порядка проведения аукциона;

- участникам аукциона выдаются пронумерованные билеты, которые они поднимают после оглашения аукционистом начальной цены на право заключения договора аренды и каждой очередной цены, если готовы купить право заключения договора аренды в соответствии с этой ценой;

- каждую последующую цену аукционист назначает путем увеличения текущей цены на "шаг аукциона";

- после объявления очередной цены аукционист называет номер билета участника аукциона, который первым поднял билет, и указывает на этого участника аукциона, затем аукционист объявляет следующую цену в соответствии с "шагом аукциона";

- при отсутствии участников аукциона, готовых купить право заключения договора аренды в соответствии названной аукционистом ценой, аукционист повторяет эту цену три раза.

6.3. Аукцион завершается, если после трехкратного объявления очередной цены ни один из участников аукциона не поднял билет.

6.4. Победителем аукциона признается участник аукциона, номер билета которого был назван аукционистом последним, т.е. предложивший наибольший размер ежегодной арендной платы за земельный участок.

6.5. Аукцион признается несостоявшимся в случае, если:

- в аукционе участвовал только один участник;

- не присутствовал ни один из участников аукциона;

- после трехкратного объявления предложения о начальной цене предмета аукциона не поступило ни одного предложения о цене предмета аукциона, которое предусматривало бы более высокую цену предмета аукциона.

6.6. Результаты торгов оформляются протоколом в день проведения торгов.

6.7. Победителю аукциона или единственному принявшему участие в аукционе участнику, в десятидневный срок со дня составления протокола о результатах аукциона, направляется три экземпляра подписанного проекта договора аренды земельного участка. Не допускается заключение указанных договоров ранее чем через десять дней со дня размещения информации о результатах аукциона на официальном сайте.

6.8. Протокол о результатах аукциона размещается на официальном сайте в течение одного рабочего дня со дня подписания данного протокола.

6.9. Задаток, внесенный лицом, признанным победителем аукциона, задаток, внесенный лицом, признанным единственным участником, задаток, внесенный лицом, подавшим единственную заявку, задаток, внесенный лицом, единственному принявшему участие в аукционе, с которыми заключается договор аренды земельного участка, засчитывается в счет арендной платы за него. Задатки, внесенные этими людьми, не заключившими в установленном порядке договор аренды земельного участка вследствие уклонения от заключения указанного договора, не возвращаются.

6.10. Организатор аукциона может принимать решение об отказе в проведении аукциона в случае выявления обстоятельств, предусмотренных пунктом 8 статьи 39.11. Земельного кодекса РФ. Извещение об отказе в проведении аукциона размещается в течение трех дней со дня принятия решения на официальном сайте.

6.11. Организатор аукциона в течение трех дней обязан известить участников аукциона об отмене и вернуть внесенные задатки.

6.12. В случае, если победитель аукциона или лицо, которому предложено заключить договор аренды земельного участка в соответствии земельного законодательства, в течение тридцати дней со дня направления им проекта указанного договора не подписали и не предоставили в уполномоченный орган договор, организатор торгов в течении пяти рабочих дней со дня истечения этого срока направляет сведения, в уполномоченный Приказом Правительства Российской Федерации федеральный орган исполнительной власти для включения их в реестр недобросовестных участников аукциона.

Дополнительную информацию можно получить с момента приема заявок по адресу: г. Белогорск, ул. Гагарина, д. 2, кабинет N 101, тел. 2-15-70.

Форма заявки:

Организатору: МКУ "Комитет

имущественных отношений

Администрации города Белогорск"

ЗАЯВКА

на участие в аукционе на право заключения договора аренды земельного участка

(ФИО / Наименование претендента)

Для физических лиц:

Документ, удостоверяющий личность:

Серия _____ N _____, выдан "____"
(когда)

(кем)

Место жительства / регистрации:

ИНН _____

Телефон _____

Для юридических лиц (индивидуальных предпринимателей):

Документ о государственной регистрации в качестве юридического лица: _____

Серия _____ N _____, дата регистрации "____"
_____ г.

Юридический адрес / почтовый адрес:

ИНН _____

ОГРН _____

ЕГРЮЛ _____

Телефон _____ факс _____

Банковские реквизиты претендента (заявителя) для возврата задатка:

Представитель претендента

действует на основании

Изучив документацию об аукционе, заявляю о своем намерении участвовать в аукционе и приобрести право на заключение договора аренды земельного участка, расположенного по адре-

4 доку м е н т ы

су: _____,
кадастровый номер _____, общая
площадь _____ кв.м.

обязую соблюдать условия аукциона, содержащиеся в ин-
формационном сообщении о проведении аукциона, опубликован-
ном в газете "Белогорский вестник" от "___" _____
201__ N ___, на официальном сайте в сети Интернет;

Со сведениями, изложенными в информационном сообщении
о проведении аукциона в газете "Белогорский вестник" от "___"
_____ 201__ N ___, ознакомлен и полностью согла-
сен.

К заявке прилагаются следующие документы:

1. Платежный документ с отметкой банка плательщика об
исполнении, подтверждающий перечисление претендентом уста-
новленного задатка.

2. Копия документа, удостоверяющего личность (для физичес-
ких лиц).

3. В случае подачи заявки представителем претендента - дове-
ренность.

Подпись претендента (его полномочного представителя)

Дата "___" _____ 201__ г.

М.П.

Заявка принята Организатором "___" _____ 201__

г. в ___ час. ___ мин. за N ____
Подпись уполномоченного лица, принявшего заявку

ДОГОВОР N

**аренды, находящегося в государственной
собственности земельного участка город
Белогорск Амурской области
"___" _____ 201__ г.**

Муниципальное образование города Белогорск, в интересах
которого действует Муниципальное казенное учреждение "Комитет
имущественных отношений Администрации города Белогорск",
именуемое в дальнейшем "Арендодатель", в лице председателя
_____ действующего на основании Положения о МКУ
"Комитет имущественных отношений Администрации города Бело-
горск" и _____ именуемая (ый) в дальнейшем
"Арендатор" и, именуемые в дальнейшем "Стороны" заключили
настоящий договор (далее - "Договор") о нижеследующем:

1. ПРЕДМЕТ ДОГОВОРА

1.1. Руководствуясь п.2 ст. 39.7, п.п. 13, 14 ст. 39.12 Зе-
мельного кодекса Российской Федерации, на основании Поста-
новления Администрации города Белогорск от "___"
_____ 201__ N ___, протокола N ____ приема заявок на участие
в аукционе по продаже права на заключение договора аренды,
находящегося в государственной собственности земельного участ-
ка от "___" _____ 201__ г. "Арендодатель" предоставляет,
а "Арендатор" принимает в аренду земельный участок из земель
населенных пунктов, с кадастровым номером 28:02:000 ____:
_____, находящийся по адресу (имеющий адресные ориентиры): 676850,
Амурская обл., Белогорск г., _____ в границах, ука-
занных в кадастровом паспорте, прилагаемого к настоящему
Договору и являющегося его неотъемлемой частью, общей площа-
дью _____ квадратных метров.

1.2. Земельный участок предоставляется _____.

2. СРОК ДОГОВОРА

2.1. Срок аренды устанавливается с "___" _____ 201__
года по "___" _____ 201__ года.

2.2. Договор, заключенный на срок более одного года, всту-
пает в силу с даты его государственной регистрации в Едином
государственном реестре прав на недвижимое имущество и сдел-
ок с ним.

3. И УСЛОВИЯ ВНЕСЕНИЯ АРЕНДНОЙ ПЛАТЫ

3.1. Размер ежегодной арендной платы за участок определя-
ется по результатам аукциона и составляет _____ рублей в год,
_____ рублей в квартал.

Сумма арендной платы за период с "___" _____ 201__ года

по 31.12.201__ года составляет _____ рублей. Сумма внесен-
ного задатка засчитывается в счет арендной платы за земельный
участок.

Арендная плата по настоящему договору исчисляется с момен-
та подписания сторонами настоящего договора.

3.2. Арендная плата вносится Арендатором ежеквартально не
позднее 25-го числа последнего месяца квартала: 25 марта,
25 июня, 25 сентября, 25 декабря.

3.3. "Арендатор" перечисляет арендную плату за землю пла-
тельным поручением (квитанцией) с указанием номера договора и
периода платежа по следующим реквизитам:

р/с: N 4010181000000010003 ОТДЕЛЕНИЕ БЛАГОВЕЩЕНСК
Г. БЛАГОВЕЩЕНСК, БИК - 041012001, ИНН - 2804008317,
КПП - 280401001, УФК по Амурской области [Муниципальное
казенное учреждение "Комитет имущественных отношений Админи-
страции города Белогорск"], ОКТМО-10710000, код 004 111
05012 04 0000 120.

3.4. Исполнением обязательства по внесению арендной платы
является зачисление соответствующих сумм на расчетный счет,
указанный в п.3.3. настоящего договора.

3.5. Арендатор земельного участка, за исключением residen-
тов особых экономических зон- арендаторов земельных участков,
имеет право передавать арендованный земельный участок в суба-
ренду в пределах срока договора аренды земельного участка без
согласия арендодателя при условии его уведомления. На суба-
рендаторов распространяются все права арендаторов земельных
участков, предусмотренные настоящим Кодексом.

4. ПРАВА И ОБЯЗАННОСТИ СТОРОН

4.1. Арендодатель имеет право:

4.1.1. Требовать досрочного расторжения Договора при
нарушении Арендатором условий пункта 1.2 Договора; при ис-
пользовании Арендатором земельного участка способами, приво-
дящими к его порче; при не внесении Арендатором арендной
платы более двух раз подряд по истечении установленного дого-
вором срока платежа; в иных случаях, предусмотренных законо-
дательством.

4.1.2. На беспрепятственный доступ на территорию арендуе-
мого земельного участка с целью его осмотра на предмет соблю-
дения условий Договора.

4.1.3. На возмещение убытков, причиненных ухудшением ка-
чества земельного участка и экологической обстановки в резуль-
тате хозяйственной деятельности Арендатора, а так же по иным
основаниям, предусмотренным законодательством Российской Фе-
дерации.

4.2. Арендодатель обязан:

4.2.1. Выполнять в полном объеме все условия договора.
4.2.2. Передать Арендатору участок по акту приема-переда-
чи в срок 7 дней с момента подписания настоящего договора.

4.2.3. В десятидневный срок уведомить Арендатора об измене-
нии банковских реквизитов для перечисления арендной платы,
указанных в п.3.2, путем публикации соответствующего сообще-
ния в средствах массовой информации.

4.3. Арендатор имеет право:

4.3.1. Использовать Участок на условиях, установленных Дого-
вором.

4.3.2. При аренде земельного участка, находящегося в госу-
дарственной или муниципальной собственности, на срок более
чем пять лет арендатор земельного участка имеет право, если
иное не установлено федеральными законами, в пределах срока
договора аренды земельного участка передавать свои права и
обязанности по этому договору третьему лицу без согласия арен-
додателя при условии его уведомления.

4.4. Арендатор обязан:

4.4.1. Выполнять в полном объеме все условия Договора.
4.4.2. Использовать Участок в соответствии с целевым назначе-
нием и разрешенным использованием.

4.4.3. Уплачивать в размере и на условиях, установленных
Договором, арендную плату.

4.4.4. Обеспечивать Арендодателю, представителям органов
земельного контроля доступ на земельный участок по их требова-
нию.

4.4.5. В течение 2 (двух) месяцев после подписания Договора, в случаях установленных действующим законодательством Российской Федерации, произведи его (их) государственную регистрацию в Едином государственном реестре прав на недвижимое имущество и сделок с ним.

4.4.6. Письменно сообщить Арендодателю не позднее чем за 30 (тридцать) дней о предстоящем освобождении земельного участка как в связи с окончанием срока действия Договора, так и при досрочном его освобождении.

4.4.7. Не допускать действий, приводящих к ухудшению экологической обстановки на арендуемом земельном участке и прилегающей к нему территории.

4.4.8. Своевременно проводить работы по благоустройству земельного участка и прилегающей к нему территории.

4.4.9. Письменно в десятидневный срок уведомить Арендодателя об изменении своих реквизитов.

4.4.10. В случае продажи объекта недвижимости или части объекта недвижимости, расположенного на арендуемом земельном участке другому юридическому или физическому лицу, Арендатор в срок не позднее 30 календарных дней с момента совершения сделки, обязан уведомить об этом Арендодателя.

4.4.11. Обеспечить беспрепятственный доступ на участок владельцам существующих инженерных коммуникаций для их ремонта и обслуживания.

4.4.12. В случае истечения срока, указанного в пункте 2.1. настоящего Договора, а так же в случае досрочного расторжения настоящего Договора передать участок в состоянии пригодном для дальнейшего использования.

4.4.13. Приступить к освоению земельного участка в срок, не превышающий 6 месяцев с момента заключения настоящего Договора в силу.

4.5. Арендодатель и Арендатор имеют иные права и несут иные обязанности, установленные законодательством Российской Федерации.

5. ОТВЕТСТВЕННОСТЬ СТОРОН

5.1. За нарушение условий Договора Стороны несут ответственность, предусмотренную законодательством Российской Федерации.

5.2. За нарушение срока внесения арендной платы по Договору Арендатор выплачивает Арендодателю пеню в размере 0,3 % от размера не внесенной арендной платы за каждый календарный день просрочки.

5.3. Ответственность Сторон за нарушение обязательств по Договору, вызванных действием обстоятельств непреодолимой силы, регулируется законодательством Российской Федерации.

6. ИЗМЕНЕНИЕ, РАСТОРЖЕНИЕ И ПРЕКРАЩЕНИЕ ДОГОВОРА

6.1. Все изменения и (или) дополнения к Договору оформляются Сторонами в письменной форме, за исключением случаев, предусмотренных п. 3.4. настоящего Договора.

6.2. Договор, может быть расторгнут по требованию Арендодателя по решению суда на основании и в порядке, установленном гражданским законодательством, а также в случаях, указанных в пункте 4.1.1 настоящего Договора.

6.3. Стороны Договора, заключенного на неопределенный срок вправе в любое время отказаться от Договора, предупредив об этом другую сторону за один месяц.

7. РАССМОТРЕНИЕ И УРЕГУЛИРОВАНИЕ СПОРОВ

7.1. Все споры между Сторонами, возникающие по Договору, разрешаются в соответствии с законодательством Российской Федерации.

8. ОСОБЫЕ УСЛОВИЯ ДОГОВОРА

8.1. Договор составлен в 3-х экземплярах, имеющих одинаковую юридическую силу, из которых по одному экземпляру хранится у Сторон.

8.2. Сумма произведенного платежа, недостаточная для исполнения Арендатором договорного обязательства полностью, в первую очередь погашает пеню за несвоевременное внесение арендной платы, а в оставшейся части - сумму задолженности по арендной плате за земельный участок.

8.3. Расходы по государственной регистрации Договора, а

также изменений и дополнений к нему возлагаются на Арендатора.

9. РЕКВИЗИТЫ СТОРОН

АРЕНДОДАТЕЛЬ: Муниципальное казенное учреждение "Комитет имущественных отношений Администрации города Белогорск", УФК по Амурской области р/с 40101810000000010003 в ОТДЕЛЕНИЕ БЕЛОГОРШЕНСКОЕ Г. БЕЛОГОРШЕНСКОЕ, БИК - 041012001, ИНН - 2804008317, КПП - 280401001, ОКТМО - 10710000
Адрес: г. Белогорск, ул. Гагарина, 2, тел., 2-15-70

АРЕНДАТОР:

Паспорт серия _____ N _____ выдан _____ кем _____

Адрес: _____

ПОДПИСИ СТОРОН:

Арендодатель

Арендатор

И.о. председателя МКУ "Комитет имущественных отношений Администрации города Белогорск" А.В.Синько

Извещение

МКУ "Комитет имущественных отношений Администрации города Белогорск" сообщает об итогах аукциона по продаже права на заключение договора на размещение нестационарного торгового объекта - павильона, с адресными ориентирами:

Амурская область, г. Белогорск, ул. Ленина, 66, "Продовольственные товары", площадью 44 кв.м.:

- признать аукцион, назначенный на 20.07.2020 в 15:00 часов, не состоявшимся, с единственным участником;

- заключить договор на размещение нестационарного торгового объекта с единственным участником аукциона ИП Еремьян И.И. на условиях и по цене, которые предусмотрены аукционной документацией.

И.о. председателя МКУ "Комитет имущественных отношений Администрации г. Белогорск" А.В. Синько

ИЗБИРАТЕЛЬНАЯ КОМИССИЯ МУНИЦИПАЛЬНОГО ОБРАЗОВАНИЯ ГОРОДА БЕЛОГОРСК

РЕШЕНИЕ N36/196-7

17 июля 2020 года

О регистрации Михайловой Натальи Юрьевны кандидатом на должность главы муниципального образования города Белогорска

Проверив соответствие порядка выдвижения Амурским региональным отделением Политической партии ЛДПР - Либерально-демократической партии России" Михайловой Натальи Юрьевны требованиям Закона Амурской области "О выборах депутатов представительных органов и глав муниципальных образований Амурской области" и рассмотрев, необходимые для регистрации кандидата документы, избирательная комиссия муниципального образования города Белогорск установила следующее. Порядок выдвижения кандидата на должность главы муниципального образования города Белогорск, документы, представленные для регистрации, соответствуют требованиям Закона Амурской области "О выборах депутатов представительных органов и глав муниципальных образований Амурской области".

В соответствии со ст. ст. 29, 43, 44 Закона Амурской области "О выборах депутатов представительных органов и глав муниципальных образований Амурской области", избирательная комиссия муниципального образования города Белогорск,

РЕШИЛА:

1. Зарегистрировать Михайлову Наталью Юрьевну 1975 года рождения, выдвинутого кандидатом на должность главы муниципального образования города Белогорск Амурским региональным отделением Политической партии ЛДПР - Либерально-демократи-

ческой партии России" - кандидатом на должность главы муниципального образования города Белогорск 17 июля 2020 года в 16 часов 10 минут по местному времени.

2. Выдать Михайловой Наталье Юрьевне удостоверение кандидата на должность главы муниципального образования города Белогорск.

3. Настоящее постановление опубликовать в газете "Белогорский вестник".

Председатель комиссии
Л.М. Лагиновский
Секретарь комиссии
Т.С. Семенова

ИЗБИРАТЕЛЬНАЯ КОМИССИЯ МУНИЦИПАЛЬНОГО ОБРАЗОВАНИЯ ГОРОДА БЕЛОГОРСК

РЕШЕНИЕ N36/197-7

17 июля 2020 года

О регистрации Мелюкова Станислава Юрьевича кандидатом на должность главы муниципального образования города Белогорска

Проверив соответствие порядка выдвижения Местным отделением Всероссийской политической партии "ЕДИНАЯ РОССИЯ" города Белогорска Амурской области Мелюкова Станислава Юрьевича требованиям Закона Амурской области "О выборах депутатов представительных органов и глав муниципальных образований Амурской области" и рассмотрев, необходимые для регистрации кандидата документы, избирательная комиссия муниципального образования города Белогорск установила следующее. Порядок выдвижения кандидата на должность главы муниципального образования города Белогорск, документы, представленные для регистрации, соответствуют требованиям Закона Амурской области "О выборах депутатов представительных органов и глав муниципальных образований Амурской области".

В соответствии со ст. 29, 43, 44 Закона Амурской области "О выборах депутатов представительных органов и глав муниципальных образований Амурской области", избирательная комиссия муниципального образования города Белогорск,

РЕШИЛА:

1. Зарегистрировать Мелюкова Станислава Юрьевича 1963 года рождения, выдвинутого кандидатом на должность главы муниципального образования города Белогорск Местным отделением Всероссийской политической партии "ЕДИНАЯ РОССИЯ" города Белогорска Амурской области - кандидатом на должность главы муниципального образования города Белогорск 17 июля 2020 года в 16 часов 25 минут по местному времени.

2. Выдать Мелюкову Станиславу Юрьевичу удостоверение кандидата на должность главы муниципального образования города Белогорск.

3. Настоящее постановление опубликовать в газете "Белогорский вестник".

Председатель комиссии
Л.М. Лагиновский
Секретарь комиссии
Т.С. Семенова

АДМИНИСТРАЦИЯ ГОРОДА БЕЛОГОРСК АМУРСКОЙ ОБЛАСТИ

ПОСТАНОВЛЕНИЕ N783

16.07.2020

О внесении изменений в постановление от 28.08.2017 N 2105 "Об утверждении Порядка общественного обсуждения проекта муниципальной программы "Формирование современной городской среды на 2018-2024 годы", состава комиссии, организации деятельности общественной комиссии, включения общественных территорий, подлежащих благоустрой-

ству на 2018-2024 годы, включения дворовых территорий многоквартирных домов в программу "Формирование современной городской среды на 2018-2024 годы"

В соответствии с постановлением Правительства Российской Федерации от 16.12.2017 N 1578 "О внесении изменений в Правила предоставления и распределения субсидий из федерального бюджета субъектам Российской Федерации на поддержку государственных программ субъектов Российской Федерации и муниципальных программ формирования современной городской среды", а также в связи с кадровыми изменениями,

постановляю:

1. В постановлении Администрации г. Белогорск от 28.08.2017 N 2105 "Об утверждении Порядка общественного обсуждения проекта муниципальной программы "Формирование современной городской среды на 2018-2024 годы", состава комиссии, организации деятельности общественной комиссии, включения общественных территорий, подлежащих благоустройству на 2018-2024 годы, включения дворовых территорий многоквартирных домов в программу "Формирование современной городской среды на 2018-2024 годы" внести следующие изменения:

1.1. Приложение N 2 "Состав общественной комиссии для организации общественного обсуждения проекта муниципальной программы "Формирование современной городской среды на 2018-2024 годы" изложить в новой редакции согласно приложению к настоящему постановлению.

2. Внести в подраздел 7.7 раздела 7 "Управление городским хозяйством" правовой базы местного самоуправления г. Белогорск.

3. Опубликовать настоящее постановления в газете "Белогорский вестник".

4. Контроль за исполнением настоящего постановления возложить на заместителя Главы по ЖХХ А.Н. Башуна.

Глава муниципального образования
г. Белогорск С.Ю. Мелюков

АДМИНИСТРАЦИЯ ГОРОДА БЕЛОГОРСК АМУРСКОЙ ОБЛАСТИ

ПОСТАНОВЛЕНИЕ N777

15.07.2020

О проведении публичных слушаний по проекту изменений в генеральный план муниципального образования "Городской округ Белогорск"

В соответствии со статьями 5.1. и 28 Градостроительного кодекса Российской Федерации, протоколом согласительной комиссии, созданной для урегулирования разногласий, возникших при согласовании проекта изменений в генеральный план муниципального образования "Городской округ г. Белогорск",

постановляю:

1. Провести публичные слушания по проекту внесения изменений в генеральный план муниципального образования "Городской округ Белогорск" (далее Проект) в г. Белогорск - 15 октября 2020 года, в 15:00 час., в зале заседаний Администрации г. Белогорск, ул. Гагарина, дом 2, а с. Низинное - 16 октября 2020 года, в 15:00 час., в здании клуба, ул. Центральная, 27А.

2. Определить место и время проведения экспозиции материалов Проекта на первом этаже в здании Администрации г. Белогорск и в здании фельдшерско-акушерского пункта, расположенного по ул. Новая, 24, с 8:00 до 17:00 час., в рабочие дни, до 12 октября 2020 года, и место и время подачи предложений и рекомендаций заинтересованных лиц по Проекту - кабинет 112 в здании Администрации г. Белогорск, с 8:00 до 17:00 час., в рабочие дни, до 12 октября 2020 года.

3. Комиссии по подготовке Проекта совместно с отделом по строительству и архитектуре Администрации г. Белогорск обеспечить выполнение организационных мероприятий в период подготовки и проведения публичных слушаний и подготовить заключе-

ния о результатах состоявшихся публичных слушаний.

4. Опубликовать постановление, оповещение о начале публичных слушаний и материалы Проекта в газете "Белогорский вестник".

5. Контроль за исполнением постановления возложить на заместителя по строительству и землепользованию Розонова В.А.

**Глава муниципального образования
г. Белогорск С.Ю. Мелюков**

ОПОВЕЩЕНИЕ

о начале публичных слушаний по проекту изменений в генеральный план муниципального образования "Городской округ Белогорск"

В соответствии с положениями статьи 5.1. Градостроительного кодекса Российской Федерации Администрация г. Белогорск оповещает о начале публичных слушаний по проекту внесения изменений генеральный план муниципального образования "Городской округ Белогорск" (далее - Проект).

Проект подготовлен в соответствии с постановлением Администрации от 30.04.2019 N 615 "О подготовке проекта изменений в генеральный план муниципального образования "Городской округ Белогорск" и Правила землепользования и застройки муниципального образования "Городской округ Белогорск" [Белогорский вестник от 8 мая 2019 N 18].

Проект разработан ООО научно-исследовательским институтом "Земля и город" в соответствии с муниципальным контрактом N Ф-2019-0083 от 22 июля 2019 года.

Проект состоит из текстовой и графической части:

1. "Положения о территориальном планировании" в составе:
- текстовая часть - (Том 1. "Положение о территориальном планировании");

- графической часть - (Карта 1. "Карта планируемого размещения объектов местного значения городского округа", Карта 2. "Карта границ населенных пунктов, входящих в состав городского округа" и Карта 3. "Карта функциональных зон городского округа");

2. "Материалов по обоснованию проекта" в составе:

- текстовая часть - (Том 2. "Материалы по обоснованию проекта генерального план";

- графической части - (Карта 1. "Карта положения городского округа в системе расселения", Карта 2. "Карта Современного использования территории", Карта 3. "Карта границ территорий, подверженных риску возникновения чрезвычайных ситуаций природного и техногенного характера", Карта 4. "Карта инженерной инфраструктуры", Карта 5. "Карта транспортной инфраструктуры", Карта 6. "Карта зон с особыми условиями использования территорий", Карта 7. "Карта результатов комплексной оценки территории");

2. Публичные слушания состоятся: в г. Белогорск - 15 октября 2020 года, в 15:00 час., в зале заседаний Администрации г. Белогорск, по ул. Гагарина, 2 и в селе Низинное - 16 октября 2020, в 15:00 час., в здании клуба по ул. Центральная, 27А.

3. Место проведения экспозиции Проекта - первый этаж в здании Администрации г. Белогорск, с 8:00 до 17:00 час., в рабочие дни до 12 октября 2020 года, в селе Низинное, в здании фельдшерско-акушерского пункта, расположенного по ул. Новая, 24, с 8:00 до 17:00 час., в рабочие дни до 12 октября 2020 года.

4. Место и время приема предложений от участников публичных слушаний - кабинет 112 в Администрации г. Белогорск, ул. Гагарина, 2, (тел. 2-05-51, 2-36-21) с 08:00 час. до 17:00 час., в рабочие дни, до 12 сентября 2020 года.

5. Материалы проекта размещены на официальном сайте Администрации г. Белогорск (<http://www.belogorsk.ru>) в разделе "Градостроительная политика", на вкладке "Публичные слушания" <http://www.belogorsk.ru/publichnye-slushaniya/>

6. В период экспонирования Проекта, подлежащего рассмотрению на публичных слушаниях и информационных материалов к нему, участники публичных слушаний, прошедшие в соответствии с частью 12 статьи 5.1. Градостроительного кодекса РФ идентифи-

кацию, имеют право вносить предложения и замечания по экспонируемому проекту:

в письменной или устной форме в ходе проведения собрания или собраний участников публичных слушаний;

в письменной форме в адрес организатора публичных слушаний;

предоставив записи в книге (журнале) учета посетителей экспозиции проекта, подлежащего рассмотрению на публичных слушаниях.

Участники публичных слушаний в целях идентификации представляют сведения о себе (фамилию, имя, отчество (при наличии), дату рождения, адрес места жительства (регистрации) - для физических лиц; наименование, основной государственный регистрационный номер, место нахождения и адрес - для юридических лиц) с приложением документов, подтверждающих такие сведения. Участники публичных слушаний, являющиеся правообладателями соответствующих земельных участков и (или) расположенных на них объектов капитального строительства и (или) помещений, являющихся частью указанных объектов капитального строительства, также представляют сведения соответственно о таких земельных участках, объектах капитального строительства, помещениях, являющихся частью указанных объектов капитального строительства, из Единого государственного реестра недвижимости и иные документы, устанавливающие или удостоверяющие их права на такие земельные участки, объекты капитального строительства, помещения, являющиеся частью указанных объектов капитального строительства.

Обработка персональных данных участников публичных слушаний осуществляется с учетом требований, установленных Федеральным законом от 27 июля 2006 года N 152-ФЗ "О персональных данных".

Предложения и замечания, внесенные в соответствии с частью 10 статьи 5.1. Градостроительного кодекса РФ, не рассматриваются в случае выявления факта представления участником общественных обсуждений или публичных слушаний недостоверных сведений.

**Председатель Комиссии
В.А. Розонов**

ПРОЕКТ ВНЕСЕНИЯ ИЗМЕНЕНИЙ В ГЕНЕРАЛЬНЫЙ ПЛАН МУНИЦИПАЛЬНОГО ОБРАЗОВАНИЯ "ГОРОДСКОЙ ОКРУГ БЕЛОГОРСК"

ТОМ I ПОЛОЖЕНИЕ О ТЕРРИТОРИАЛЬНОМ ПЛАНИРОВАНИИ

ГЛАВА 1. ОБЩИЕ ПОЛОЖЕНИЯ. ОПИСАНИЕ ЦЕЛЕЙ И ЗАДАЧ ГЕНЕРАЛЬНОГО ПЛАНА

Проект внесения изменений в генеральный план муниципального образования "Городской округ Белогорск" (далее также - Проект) разработан Научно-исследовательским институтом "Земля и город" в соответствии с муниципальным контрактом N Ф.2019.0083 от 22 июля 2019 г. по заданию Администрации города Белогорск.

Графические материалы Проекта выполнены в геоинформационном программном продукте MapInfo Professional в системе координат, установленной для ведения государственного кадастра недвижимости. Описание и отображение объектов федерального, регионального, местного значения, а также перечень слов пространственных данных (объектов), структура атрибутивных данных и справочников в графических материалах Проекта соответствуют требованиям к описанию и отображению в документах территориального планирования объектов федерального значения, объектов регионального значения, объектов местного значения, утвержденным приказом Минэкономразвития России от 09.01.2018 N 10.

1. Проект разработан в соответствии с положениями Градостроительного кодекса Российской Федерации, Законом Амурской области от 05.12.2006 N 259-ОЗ "О регулировании градостроительной деятельности в Амурской области", постановлением Администрации города Белогорск от 30.04.2019 N 615 "О подготовке проекта внесения изменений в Генеральный план муници-

пального образования "Городской округ Белогорск" и Правила землепользования и застройки муниципального образования "Городской округ Белогорск".

2. Генеральный план городского округа Белогорск выполнен применительно ко всей территории городского округа в границах, Законом Амурской области

от 21.01.2005 N 423-ОЗ "О наделении муниципального образования города Белогорска статусом городского округа и об установлении его границ" с картографическим описанием границ города Белогорска.

3. Этапы реализации Проекта определены: первый этап реализации - до конца 2029 года; второй этап реализации - с 2030 года до конца 2040 года.

4. Утверждению подлежат взаимодополняющие части Генерального плана:

Положение о территориальном планировании;

Карта планируемого размещения объектов местного значения городского округа;

Карта границ населенных пунктов, входящих в состав городского округа;

Карта функциональных зон городского округа;

Приложение. Сведения о границах населенных пунктов, входящих в состав городского округа.

5. Генеральный план является обязательным для органов государственной власти, органов местного самоуправления при принятии ими решений и реализации таких решений.

В соответствии с частью 4 статьи 9 ГрК РФ не допускается принятие органами государственной власти, органами местного самоуправления решений (за исключением случаев, предусмотренных федеральными законами) о резервировании земель, об изъятии земельных участков для государственных или муниципальных нужд, о переводе земель или земельных участков из одной категории в другую в целях размещения объектов федерального значения в областях, указанных в части 1 статьи 10 ГрК РФ, объектов регионального значения, объектов местного значения, подлежащих отображению в документах территориального планирования, и о предоставлении земельных участков, предназначенных для размещения указанных объектов, если размещение указанных объектов не предусмотрено документами территориального планирования Российской Федерации в областях, указанных в части 1 статьи 10 ГрК РФ, документами территориального планирования субъекта Российской Федерации, документами территориального планирования муниципальных образований, а также о переводе земель или земельных участков из одной категории в другую для целей, не связанных с размещением объектов федерального значения, объектов регионального значения, объектов местного значения при отсутствии генерального плана городского округа.

6. Главная цель генерального плана - обеспечение повышения качества городской среды посредством долгосрочного территориального планирования на перспективу, обеспечение условий для поступательного устойчивого развития городского округа Белогорск, в направлении максимального использования его культурного, ресурсного, пространственного и человеческого потенциала во имя благополучия всех граждан;

7. Для достижения поставленных целей генеральным планом предусмотрено решение следующих задач:

1) использование территорий в границах функциональных зон, отображенных на Карте функциональных зон городского округа, в соответствии с их описанием и параметрами, определенными целевыми показателями;

2) создание эффективной системы регулирования градостроительной деятельности - посредством установления правовых, административных и технологических связей между процессами подготовки планов и реализации планов по совершенствованию пространственной среды города, росту объемов и качества строительства, реконструкции объектов различного назначения;

3) предотвращения неконтролируемого рассредоточения ресурсов и неэффективного их использования, при соблюдении баланса между планируемыми объемами застройки и необходимыми для их обеспечения планируемыми объемами инженерно-

технических ресурсов, баланса, выраженного также в рациональном распределении указанных объемов по территории города и в синхронизации соответствующих действий;

4) обеспечение максимального разнообразия среды, с учетом создания условий для различных типов жилой застройки (многоэтажной, средней, малоэтажной и индивидуальной);

5) учет ограничений по условиям охраны территории памятников истории и культуры;

6) обеспечение в необходимом объеме и территориальном размещении в соответствии нормативами градостроительного проектирования услуг в сферах образования, культуры, досуга и спорта, подлежащих предоставлению населению со стороны органов местного самоуправления города Белогорск в соответствии с вопросами их ведения, определенными федеральным и региональным законодательством;

7) создание условий транспортной доступности всех удаленных территорий города с центром и местами приложения труда, обеспечения оптимальной маршрутной сети общественного транспорта;

8) выполнение требований законодательства в отношении зон с особыми условиями использования территорий, отображенных в материалах Генерального плана в соответствии с законодательством Российской Федерации, в целях обеспечения безопасности жизнедеятельности населения, предотвращения загрязнения окружающей среды, охраны природы и объектов историко-культурного наследия;

9) указание местоположения планируемого размещения объектов капитального строительства федерального, регионального, и местного значения на картах Генерального плана которое в свою очередь создает правовые основания для последовательного осуществления следующих действий:

а) подготовки документации по планировке территорий;

б) принятия в порядке, установленном законодательством Российской Федерации, решений о резервировании земель, об изъятии земельных участков для государственных или муниципальных нужд, о переводе земель или земельных участков из одной категории в другую;

в) создания объектов федерального значения, объектов регионального значения, объектов местного значения на основании документации по планировке территории.

8 Реализация генерального плана муниципального образования "Городской округ Белогорск" осуществляется посредством комплекса нормативно-правовых, организационно-управленческих и финансовых механизмов муниципального образования города Белогорск с привлечением средств бюджетов всех уровней, а также планов и программ развития хозяйствующих субъектов.

ГЛАВА 2. СВЕДЕНИЯ О ВИДАХ, НАЗНАЧЕНИИ И НАИМЕНОВАНИЯХ ПЛАНИРУЕМЫХ ДЛЯ РАЗМЕЩЕНИЯ ОБЪЕКТОВ МЕСТНОГО ЗНАЧЕНИЯ, ИХ ОСНОВНЫЕ ХАРАКТЕРИСТИКИ, ИХ МЕСТОПОЛОЖЕНИЕ. ХАРАКТЕРИСТИКИ ЗОН С ОСОБЫМИ УСЛОВИЯМИ ИСПОЛЬЗОВАНИЯ ТЕРРИТОРИЙ

Сведения о видах, назначении и наименованиях планируемых для размещения объектов местного значения, их основные характеристики, их местоположение, а также характеристики зон с особыми условиями использования территорий в случае, если установление таких зон требуется в связи с размещением данных объектов, представлены в таблицах 2.1 и 2.2.

Местоположение планируемых для размещения объектов местного значения представлено на Карте 1. Карта планируемого размещения объектов местного значения городского округа.

Номер планируемого для размещения объекта местного значения, указанный в таблицах 2.1 и 2.2, соответствует номеру данного объекта на карте Генерального плана.

Таблица 2.1

Сведения о видах, назначении и наименованиях планируемых для размещения объектов местного значения, их основные характеристики, их местоположение, а также характеристики зон с особыми условиями использования территории*

ДП.14.10	60204051	Пункт рециркуляции газа (ПРГ)	г. Белогорск	1. Новое строительство. 2. Первая очередь.	-
ДП.14.11	60204051	Пункт рециркуляции газа (ПРГ)	г. Белогорск	1. Новое строительство. 2. Вторая очередь.	-
ДП.14.12	60204051	Пункт рециркуляции газа (ПРГ)	г. Белогорск	1. Новое строительство. 2. Вторая очередь.	-
ДП.14.13	60204051	Пункт рециркуляции газа (ПРГ)	г. Белогорск	1. Новое строительство. 2. Вторая очередь.	-
ДП.14.14	60204051	Пункт рециркуляции газа (ПРГ)	г. Белогорск	1. Новое строительство. 2. Вторая очередь.	-
ДП.14.15	60204051	Пункт рециркуляции газа (ПРГ)	г. Белогорск	1. Новое строительство. 2. Вторая очередь.	-
07	Расходные материалы трубопроводов для окислительно-восстановительных процессов				
РГ.1.1	60204060	Газопровод окислительно-восстановительного высокого давления	Городской округ Белогорск	1. Новое строительство. 2. Первая очередь.	Высокое давление 4 категории (см. п. 8.1.1.2 МПа (мегапаскалей)); Протяженность - 16,6 км
Объекты теплоэнергетики					
Т.1.1	60204090	Источники тепловой энергии	г. Белогорск	1. Реконструкция. 2. Первая очередь.	-
Т.1.2	60204090	Источники тепловой энергии	г. Белогорск	1. Реконструкция. 2. Вторая очередь.	-
Т.1.3	60204090	Источники тепловой энергии	г. Белогорск	1. Ликвидация. 2. Первая очередь.	-
Т.1.4	60204090	Источники тепловой энергии	г. Белогорск	1. Реконструкция. 2. Вторая очередь.	-
Т.1.5	60204090	Источники тепловой энергии	г. Белогорск	1. Реконструкция. 2. Первая очередь.	-
Т.1.6	60204090	Источники тепловой энергии	г. Белогорск	1. Реконструкция. 2. Первая очередь.	-
Т.1.7	60204090	Источники тепловой энергии	г. Белогорск	1. Реконструкция. 2. Первая очередь.	-
Т.1.8	60204090	Источники тепловой энергии	г. Белогорск	1. Реконструкция. 2. Вторая очередь.	-
Т.1.9	60204090	Источники тепловой энергии	г. Белогорск	1. Ликвидация. 2. Первая очередь.	-
Т.1.10	60204090	Источники тепловой энергии	г. Белогорск	1. Реконструкция. 2. Вторая очередь.	-
Т.1.11	60204090	Источники тепловой энергии	г. Белогорск	1. Реконструкция. 2. Вторая очередь.	-
Т.1.12	60204090	Источники тепловой энергии	г. Белогорск	1. Ликвидация. 2. Вторая очередь.	-
Т.1.13	60204090	Источники тепловой энергии	г. Белогорск	1. Реконструкция. 2. Первая очередь.	-
Т.1.14	60204090	Источники тепловой энергии	г. Белогорск	1. Ликвидация. 2. Вторая очередь.	-
Т.1.15	60204090	Источники тепловой энергии	г. Белогорск	1. Реконструкция. 2. Вторая очередь.	-
Т.1.16	60204090	Источники тепловой энергии	г. Белогорск	1. Реконструкция. 2. Первая очередь.	-
Т.1.17	60204090	Источники тепловой энергии	г. Белогорск	1. Реконструкция. 2. Вторая очередь.	-
Т.1.18	60204090	Источники тепловой энергии	г. Белогорск	1. Реконструкция. 2. Вторая очередь.	-
Т.1.20	60204090	Источники тепловой энергии	г. Белогорск	1. Реконструкция. 2. Вторая очередь.	-
Т.1.21	60204090	Источники тепловой энергии	г. Белогорск	1. Реконструкция. 2. Первая очередь.	-
Т.1.22	60204090	Источники тепловой энергии	г. Белогорск	1. Реконструкция. 2. Вторая очередь.	-
08	Сети теплоснабжения				
СТ.2.1	60204100	Газопровод окислительно-восстановительный (картальный)	Городской округ Белогорск	1. Новое строительство. 2. Первая очередь.	Протяженность - 16,3 км
Объекты социальной инфраструктуры: объекты в городе, санаторно-курортного назначения					
08	Объекты образования и науки				
ОН.1.1	60201010	МАОУ «Школа № 200 с углубленным изучением отдельных предметов»	В границах земельного участка МАОУ «Школа № 200 с углубленным изучением отдельных предметов», ул. Ленина, 26	1. Реконструкция (реконструкция здания) 2. Вторая очередь.	Общая вместимость - 115 мест Максимальная нагрузка - 2 эт. Нормативная площадь земельного участка - 0,40 га

ОН.1.2	60201010	Дополнительная образовательная организация	г.м.р. Южный в границах земельного участка с кадастровым номером 28.02.0004.06.421	1. Новое строительство 2. Первая очередь.	Общая вместимость - 150 мест Максимальная нагрузка - 2 эт. Нормативная площадь земельного участка - 0,51 га
ОН.1.3	60201010	Дополнительная образовательная организация	г.м.р. Горького	1. Новое строительство 2. Первая очередь.	Общая вместимость - 150 мест Максимальная нагрузка - 2 эт. Общая площадь - 4 333,26 м ² Объем здания - 15 173,15 м ³ Нормативная площадь земельного участка - 0,51 га
ОН.1.4	60201010	Дополнительная образовательная организация	г.м.р. Сосновка	1. Новое строительство 2. Первая очередь.	Общая вместимость - 150 мест Максимальная нагрузка - 2 эт. Общая площадь - 4 333,26 м ² Объем здания - 15 173,15 м ³ Нормативная площадь земельного участка - 0,51 га
ОН.1.5	60201010	Дополнительная образовательная организация	г.м.р. Сосновка	1. Новое строительство 2. Первая очередь.	Общая вместимость - 150 мест Максимальная нагрузка - 2 эт. Общая площадь - 4 333,26 м ² Объем здания - 15 173,15 м ³ Нормативная площадь земельного участка - 0,51 га
ОН.1.6	60201010	Дополнительная образовательная организация	г.м.р. Транспортный	1. Новое строительство 2. Первая очередь.	Общая вместимость - 150 мест Максимальная нагрузка - 2 эт. Общая площадь - 4 333,26 м ² Объем здания - 15 173,15 м ³ Нормативная площадь земельного участка - 0,51 га
ОН.1.7	60201010	Дополнительная образовательная организация	г.м.р. Транспортный	1. Новое строительство 2. Первая очередь.	Общая вместимость - 250 мест Максимальная нагрузка - 2 эт. Общая площадь - 4 621,00 м ² Объем здания - 22 527,00 м ³ Нормативная площадь земельного участка - 0,88 га
ОН.1.8	60201010	Дополнительная образовательная организация	г.м.р. Транспортный	1. Новое строительство 2. Расчетный срок	Общая вместимость - 200 мест Максимальная нагрузка - 2 эт. Общая площадь - 4 100,50 м ² Объем здания - 12 930,00 м ³ Нормативная площадь земельного участка - 0,7 га
ОН.1.9	60201010	Дополнительная образовательная организация	г.м.р. Транспортный	1. Новое строительство 2. Первая очередь.	Общая вместимость - 250 мест Максимальная нагрузка - 2 эт. Общая площадь - 4 621,00 м ² Объем здания - 22 527,00 м ³ Нормативная площадь земельного участка - 0,88 га
ОН.1.10	60201010	Дополнительная образовательная организация	г.м.р. Мелкоозбиант	1. Новое строительство 2. Первая очередь.	Общая вместимость - 150 мест Максимальная нагрузка - 2 эт. Общая площадь - 4 333,26 м ² Объем здания - 15 173,15 м ³ Нормативная площадь земельного участка - 0,51 га

документы

081.1.11	60201010	Дополнительная образовательная организация	Ипр. Мелкобизнес	1. Новое строительство 2. Вторая очередь.	Общая вместимость – 100 мест Максимальная нагрузка – 2,3 кг (персональная нагрузка) Общая площадь – 1 903,37 м ² Объем здания – 7 884,4 м ³ Нормативная площадь земельного участка – 0,95 га
081.1.12	60201010	Дополнительная образовательная организация	Ипр. Южная	1. Новое строительство 2. Вторая очередь.	Общая вместимость – 230 мест Максимальная нагрузка – 2 кг Общая площадь – 4 595,04 м ² Объем здания – 16 423,77 м ³ Нормативная площадь земельного участка – 0,81 га
081.1.13	60201010	Дополнительная образовательная организация	Ипр. Южная	1. Новое строительство 2. Вторая очередь.	Общая вместимость – 230 мест Максимальная нагрузка – 2 кг Общая площадь – 4 595,04 м ² Объем здания – 16 423,77 м ³ Нормативная площадь земельного участка – 0,81 га
081.1.14	60201010	Дополнительная образовательная организация	Ипр. Южная	1. Новое строительство 2. Расчетный срок	Общая вместимость – 430 мест Максимальная нагрузка – 2 кг Общая площадь – 4 331,26 м ² Объем здания – 15 173,56 м ³ Нормативная площадь земельного участка – 0,53 га
081.1.15	60201010	Дополнительная образовательная организация	Ипр. Южная	1. Новое строительство 2. Вторая очередь.	Общая вместимость – 200 мест Максимальная нагрузка – 2 кг Общая площадь – 4 306,50 м ² Объем здания – 12 930,00 м ³ Нормативная площадь земельного участка – 0,7 га
081.2.1	60201010	Общественная организация с платательным бассейном	Ипр. Анурьевская в границах земельного участка с кадастровым номером 28.02.000000.179	1. Новое строительство 2. Вторая очередь.	Общая вместимость – 528 мест Максимальная нагрузка – 3 кг Общая площадь – 12 850,88 м ² Объем здания – 50 495,5 м ³ Нормативная площадь земельного участка – 2,64 га
081.2.2	60201010	МАОУ «Школа № 17 города Белогорск»	В границах земельного участка МАОУ «Школа № 17 города Белогорск, ул. Ленина, 100	1. Реконструкция существующего строения (спортивной зоны) 2. Вторая очередь.	Общая вместимость – 4 кг Нормативная площадь земельного участка – 2,63 га
081.2.3	60201010	МАОУ «Школа № 161 города Белогорск»	В границах земельного участка МАОУ «Школа № 161 города Белогорск, ул. Красноармейская	1. Реконструкция строения (спортивной зоны) 2. Вторая очередь.	Общая вместимость – 1303 мест Максимальная нагрузка – 3 кг Нормативная площадь земельного участка – 2,74 га
081.2.4	60201010	МАОУ «Школа № 200 с углубленным изучением отдельных предметов»	В границах земельного участка МАОУ «Школа № 200 с углубленным изучением отдельных предметов, ул. Славян, 9	1. Реконструкция строения (спортивной зоны) 2. Вторая очередь.	Общая вместимость – 375 мест Максимальная нагрузка – 3 кг Нормативная площадь земельного участка – 1,38 га

081.2.5	60201010	МАОУ «Школа № 10 города Белогорск»	В границах земельного участка МАОУ «Школа № 10 города Белогорск, ул. Белогорская, 16	1. Реконструкция (реконструкция здания) 2. Вторая очередь.	Общая вместимость – 400 мест Максимальная нагрузка – 2 кг Нормативная площадь земельного участка – 3,00 га	
081.2.6	60201010	Общественная организация с платательным бассейном	Ипр. Мелкобизнес	1. Новое строительство 2. Вторая очередь.	Общая вместимость – 400 мест Максимальная нагрузка – 4 кг Общая площадь – 11 376,2 м ² Объем здания – 71 487,5 м ³ Нормативная площадь земельного участка – 2,00 га	
081.2.7	60201010	МАОУ «Школа № 4 города Белогорск»	В границах земельного участка МАОУ «Школа № 4 города Белогорск, ул. Аннинская 40	1. Реконструкция строения (спортивной зоны) 2. Вторая очередь.	Общая вместимость – 625 мест Максимальная нагрузка – 2 кг Нормативная площадь земельного участка – 3,70 га	
081.2.8	60201010	МАОУ «Школа № 4 города Белогорск»	В границах земельного участка МАОУ «Школа № 4 города Белогорск, ул. Аннинская, 5	1. Реконструкция строения (спортивной зоны) 2. Вторая очередь.	Общая вместимость – 375 мест Максимальная нагрузка – 4 кг Нормативная площадь земельного участка – 1,88 га	
081.2.9	60201010	МАОУ «Школа № 3 города Белогорск»	В границах земельного участка МАОУ «Школа № 3 города Белогорск, ул. 50 лет Виссариона, 35	1. Реконструкция строения (спортивной зоны) 2. Вторая очередь.	Общая вместимость – 375 мест Максимальная нагрузка – 2 кг Нормативная площадь земельного участка – 1,88 га	
081.2.10	60201010	МАОУ «Школа № 5 города Белогорск»	В границах земельного участка МАОУ «Школа № 5 города Белогорск, ул. Белогорская, 14	1. Реконструкция строения (спортивной зоны) 2. Вторая очередь.	Общая вместимость – 375 мест Максимальная нагрузка – 5 кг Нормативная площадь земельного участка – 3,10 га	
081.2.11	60201010	МАОУ «Школа № 200 с углубленным изучением отдельных предметов»	В границах земельного участка МАОУ «Школа № 200 с углубленным изучением отдельных предметов, ул. Славян, 16	1. Реконструкция (реконструкция здания) 2. Вторая очередь.	Общая вместимость – 525 мест Максимальная нагрузка – 3 кг Нормативная площадь земельного участка – 2,63 га	
081.2.12	60201010	МАОУ «Школа № 11 города Белогорск»	В границах земельного участка МАОУ «Школа № 11 города Белогорск, ул. 9 Мая, 191	1. Реконструкция строения (спортивной зоны) 2. Вторая очередь.	Общая вместимость – 375 мест Максимальная нагрузка – 2 кг Нормативная площадь земельного участка – 1,88 га	
081.2.13	60201010	Общественная организация	Ипр. Транзитный	1. Новое строительство 2. Вторая очередь.	Общая вместимость – 528 мест Максимальная нагрузка – 3 кг Общая площадь – 12 850,88 м ² Объем здания – 50 495,5 м ³ Нормативная площадь земельного участка – 2,64 га	
081.2.14	60201010	Общественная организация	Ипр. Портальный	1. Новое строительство 2. Вторая очередь.	Общая вместимость – 400 мест Максимальная нагрузка – 3 кг Общая площадь – 8 161,29 м ² Объем здания – 16 108,26 м ³ Нормативная площадь земельного участка – 3,00 га	
081.3.1	60201010	МАОУ ДО «Детская школа искусств»	В границах земельного участка МАОУ ДО «Детская школа искусств» ул. Ленина, 28	1. Реконструкция здания 2. Вторая очередь.	Общая вместимость – 548 мест Максимальная нагрузка – 3 кг	
081	Здания являются объектами культурного наследия					
081.1.1	60201020	Муниципальное учреждение с дополнительным типом обучения	Ипр. Гостиничный	1. Новое строительство 2. Вторая очередь.	Нормативная площадь земельного участка – 1,38 га	

01.21	00201020	Объект культурно-рекреационного (клубного) назначения Учреждение культурно-рекреационного типа	г.пр. Транспортный	1. Новое строительство 2. Первая очередь	Минимальная вместимость - на 800 мест Этажность - 1эт. Общая площадь - 510,0 м ² Объем - 3523,5 м ³
01.22	00201020	Объект культурно-рекреационного (клубного) назначения Учреждение культурно-рекреационного типа	г.пр. Аурельский	1. Новое строительство 2. Первая очередь	Минимальная вместимость - на 800 мест Этажность - 1эт. Общая площадь - 510,0 м ² Объем - 3523,5 м ³
01.23	00201020	Объект культурно-рекреационного (клубного) назначения Учреждение культурно-рекреационного типа	г.пр. Сосновка	1. Новое строительство 2. Первая очередь	Минимальная вместимость - на 800 мест Этажность - 1эт. Общая площадь - 510,0 м ² Объем - 3523,5 м ³
01.24	00201020	Объект культурно-рекреационного (клубного) назначения Учреждение культурно-рекреационного типа	г.пр. Мельничанка	1. Новое строительство 2. Первая очередь	Минимальная вместимость - на 800 мест Этажность - 1эт. Общая площадь - 510,0 м ² Объем - 3523,5 м ³

06. Объекты физической культуры и массового спорта

06.21	00201030	Спортивное сооружение Суданское «Волонтеры»	г.пр. Междуречья 52	1. Реконструкция с полным переоборудованием существующих помещений в соответствии с техническими требованиями 2. Первая очередь	Общая площадь - 210 м ²
06.22	00201030	Спортивное сооружение	г.пр. Транспортный район 740 (временно закрыто)	1. Реконструкция 2. Первая очередь	Общая площадь - 210 м ²
06.23	00201030	Спортивные спортивные залы	г.пр. Горького	1. Новое строительство (строительно-монтажные) 2. Первая очередь	Общая площадь - 730 м ²
06.24	00201030	Плавательные бассейны	г.пр. Горького	1. Новое строительство (строительно-монтажные) 2. Первая очередь	Площадь зеркала воды - 20 м ²
06.25	00201030	Физкультурно-спортивные залы	г.пр. Горького	1. Новое строительство (строительно-монтажные) 2. Первая очередь	Общая площадь - 210 м ²
06.26	00201030	Плавательные бассейны	г.пр. Сосновка	1. Новое строительство (строительно-монтажные) 2. Первая очередь	Площадь зеркала воды - 95 м ²
06.27	00201030	Физкультурно-спортивные залы	г.пр. Сосновка	1. Новое строительство (строительно-монтажные) 2. Первая очередь	Общая площадь - 730 м ²
06.28	00201030	Плавательные бассейны	г.пр. Центральный	1. Новое строительство (строительно-монтажные) 2. Первая очередь	Площадь зеркала воды - 20 м ²
06.29	00201030	Физкультурно-спортивные залы	г.пр. Транспортный	1. Новое строительство (строительно-монтажные) 2. Первая очередь	Общая площадь - 4100 м ²
06.210	00201030	Спортивные спортивные залы	г.пр. Транспортный	1. Новое строительство (строительно-монтажные) 2. Первая очередь	Общая площадь - 3300 м ²
06.211	00201030	Плавательные бассейны	г.пр. Транспортный	1. Новое строительство (строительно-монтажные) 2. Первая очередь	Площадь зеркала воды - 350 м ²
06.212	00201030	Плавательные бассейны	г.пр. Мельничанка	1. Новое строительство (строительно-монтажные) 2. Первая очередь	Площадь зеркала воды - 120 м ²
06.213	00201030	Физкультурно-спортивные залы	г.пр. Мельничанка	1. Новое строительство (строительно-монтажные) 2. Первая очередь	Общая площадь - 1900 м ²
06.214	00201030	Спортивные спортивные залы	г.пр. Мельничанка	1. Новое строительство (строительно-монтажные) 2. Первая очередь	Общая площадь - 1400 м ²
06.215	00201030	Универсальный спортивный зал	г.пр. Ильяшовка	1. Новое строительство (строительно-монтажные) 2. Первая очередь	Общая площадь - 1300 м ²
06.216	00201030	Физкультурно-спортивные залы	г.пр. Высокое	1. Новое строительство (строительно-монтажные) 2. Первая очередь	Общая площадь - 1300 м ²
06.217	00201030	Плавательные бассейны	г.пр. Высокое	1. Новое строительство (строительно-монтажные) 2. Первая очередь	Площадь зеркала воды - 160 м ²
06.218	00201030	Крытый ледовый арена	г.пр. Южный	1. Новое строительство (строительно-монтажные) 2. Первая очередь	Общая площадь - 2900 м ²
06.219	00201030	Физкультурно-спортивные залы	г.пр. Южный	1. Новое строительство (строительно-монтажные) 2. Первая очередь	Общая площадь - 2900 м ²
06.220	00201030	Спортивные спортивные залы	г.пр. Южный	1. Новое строительство (строительно-монтажные) 2. Первая очередь	Общая площадь - 1400 м ²

06.221	00201030	Плавательные бассейны	г.пр. Южный	1. Новое строительство (строительно-монтажные) 2. Первая очередь	Площадь зеркала воды - 195 м ²
06.222	00201030	Физкультурно-спортивные залы	г.пр. Аурельский	1. Новое строительство (строительно-монтажные) 2. Первая очередь	Общая площадь - 2150 м ²
06.223	00201030	Плавательные бассейны	г.пр. Аурельский	1. Новое строительство (строительно-монтажные) 2. Первая очередь	Площадь зеркала воды - 130 м ²

08. Объекты досугового назначения, общественного питания, культуры и искусства

08.1.1	00201090	Кафе	г.пр. Центральный, г.пр. Аурельский	1. Новое строительство (строительно-монтажные) 2. Первая очередь	Площадь территории - 29 га
--------	----------	------	-------------------------------------	---	----------------------------

Примечания:
1. Номер объекта, указанный в столбце 1 таблицы соответствует экспликационному номеру, указанному на "Карта 1. Карта планируемого размещения объектов в составе Положения о территориальном планировании";
2. Код, указанный в столбце 2 таблицы соответствует коду объекта в соответствии с Приказом Минконсультации от 09.01.2019 N 10 "об утверждении Требований к описанию и отображению в документах территориального планирования объектов федерального значения, объектов регионального значения, объектов местного значения и о признании утратившим силу приказа Минконсультации России от 07.12.2016 г. N793".

Характеристики зон с особыми условиями использования территорий в случае, если установление таких зон требуется в связи с размещением данных объектов, представлена в таблице 2.2.

Таблица 2.2

Характеристики зон с особыми условиями использования территорий в случае, если установление таких зон требуется в связи с размещением данных объектов

№ п/п	Почер объекта по ГП	Код объекта	Вид, назначение и наименование объекта	Характеристика зон с особыми условиями использования территорий		Основание, реквизиты документа
				1	2	
1	2	3	4	5	6	
06.21-06.216	6,02E+08	06,02E+08	Объекты сооружения дождевой канализации	Санитарно-защитная зона - 100 м	СанПиН 2.2.1/2.1.1.1200-03 «Санитарно-защитные зоны и санитарная классификация предприятий, сооружений и иных объектов»	
06.217-06.219	6,02E+08	6,02E+08	Кладбище	Санитарно-защитная зона - 500 м	СанПиН 2.2.1/2.1.1.1200-03 «Санитарно-защитные зоны и санитарная классификация предприятий, сооружений и иных объектов»	
06.213-06.214	6,02E+08	6,02E+08	Мультифункциональный комплекс	Санитарно-защитная зона - 1000 м	СанПиН 2.2.1/2.1.1.1200-03 «Санитарно-защитные зоны и санитарная классификация предприятий, сооружений и иных объектов»	
06.217-06.218	6,02E+08	6,02E+08	Трансформаторная подстанция (ТП)	Охранная зона - 5 м	Постановление Правительства Российской Федерации от 24 февраля 2009 г. № 160 «О порядке установления охранных зон объектов электросетевого хозяйства и особых условий использования земельных участков, расположенных в границах таких зон»	
06.214-06.215	6,02E+04	6,02E+04	Пункт регулирования газа	Охранная зона - 10 м	Постановление Правительства РФ от 20.11.2000 № 878 «Об утверждении правил охраны газораспределительных сетей»	

Таблица 3. ПАРАМЕТРЫ ФУНКЦИОНАЛЬНЫХ ЗОН, А ТАКЖЕ СВЕДЕНИЯ О ПЛАНИРУЕМЫХ ДЛЯ РАЗМЕЩЕНИЯ В НИХ ОБЪЕКТАХ ФЕДЕРАЛЬНОГО ЗНАЧЕНИЯ, ОБЪЕКТАХ РЕГИОНАЛЬНОГО ЗНАЧЕНИЯ, ОБЪЕКТАХ МЕСТНОГО ЗНАЧЕНИЯ, ЗА ИСКЛЮЧЕНИЕМ ЛИНЕЙНЫХ ОБЪЕКТОВ

Функциональные зоны - зоны, для которых документами территориального планирования определены границы и функциональное назначение. Границы функциональных зон, установленные настоящим генеральным планом в границах муниципального образования "Городской округ Белогорск", отображены на Карте функциональных зон городского округа.

Характеристики и параметры функциональных зон подлежат учету при:

- определении градостроительных регламентов, подготовляемых как предложения по подготовке или внесению изменений в правила землепользования и застройки муниципального образования "Городской округ Белогорск";
- подготовке документации по планировке территорий;
- принятии в порядке, установленном законодательством Российской Федерации, решений о резервировании земель, об изъятии, в том числе путем выкупа, земельных участков для государственных и муниципальных нужд, о переводе земель и земельных участков из одной категории в другую;
- подготовке и внесении изменений в местные нормативы градостроительного проектирования, подготовке проектов и плана реализации генерального плана, в том числе в отношении развития муниципальной инфраструктуры;
- подготовке муниципальных программ социально-экономического развития, в том числе в отношении развития муниципальной инфраструктуры, подготовке иных актов и документов, регулирующих развитие городского округа Белогорск.

Параметры функциональных зон различного назначения и сведения о планируемых для размещения в них объектах федерального значения, объектах регионального значения, объектах местного значения приведены в таблице 3.1.

Местоположение планируемых для размещения объектов федерального значения, регионального значения, и местного значения представлено на Карте 3. Карте функциональных зон городского округа.

Таблица 3.1

Параметры функциональных зон. Сведения о планируемых для размещения объектов федерального значения, объектов регионального значения, и объектов местного значения, за исключением линейных объектов*

* Зона застройки инженерной магистралью, линиями электропередачи		Параметры			
№ зоны	Назначение	Площадь, га	Исключенная из расчета объектов	Планируемые мероприятия	Основание размещения
101010101	Муниципальная линейная инфраструктура	101010101			
* Зоны в кластерах для размещения в границах зон объектов федерального значения, объектов регионального значения, и объектов местного значения					
№ зоны	Назначение	Площадь, га	Исключенная из расчета объектов	Планируемые мероприятия	Основание размещения
02010101	Муниципальная линейная инфраструктура	02010101			
02010102	Муниципальная линейная инфраструктура	02010102			
02010103	Муниципальная линейная инфраструктура	02010103			
02010104	Муниципальная линейная инфраструктура	02010104			
02010105	Муниципальная линейная инфраструктура	02010105			
02010106	Муниципальная линейная инфраструктура	02010106			
02010107	Муниципальная линейная инфраструктура	02010107			
02010108	Муниципальная линейная инфраструктура	02010108			
02010109	Муниципальная линейная инфраструктура	02010109			
02010110	Муниципальная линейная инфраструктура	02010110			
02010111	Муниципальная линейная инфраструктура	02010111			
02010112	Муниципальная линейная инфраструктура	02010112			
02010113	Муниципальная линейная инфраструктура	02010113			
02010114	Муниципальная линейная инфраструктура	02010114			
02010115	Муниципальная линейная инфраструктура	02010115			
02010116	Муниципальная линейная инфраструктура	02010116			
02010117	Муниципальная линейная инфраструктура	02010117			
02010118	Муниципальная линейная инфраструктура	02010118			
02010119	Муниципальная линейная инфраструктура	02010119			
02010120	Муниципальная линейная инфраструктура	02010120			
02010121	Муниципальная линейная инфраструктура	02010121			
02010122	Муниципальная линейная инфраструктура	02010122			
02010123	Муниципальная линейная инфраструктура	02010123			
02010124	Муниципальная линейная инфраструктура	02010124			
02010125	Муниципальная линейная инфраструктура	02010125			
02010126	Муниципальная линейная инфраструктура	02010126			
02010127	Муниципальная линейная инфраструктура	02010127			
02010128	Муниципальная линейная инфраструктура	02010128			
02010129	Муниципальная линейная инфраструктура	02010129			
02010130	Муниципальная линейная инфраструктура	02010130			
02010131	Муниципальная линейная инфраструктура	02010131			
02010132	Муниципальная линейная инфраструктура	02010132			
02010133	Муниципальная линейная инфраструктура	02010133			
02010134	Муниципальная линейная инфраструктура	02010134			
02010135	Муниципальная линейная инфраструктура	02010135			
02010136	Муниципальная линейная инфраструктура	02010136			
02010137	Муниципальная линейная инфраструктура	02010137			
02010138	Муниципальная линейная инфраструктура	02010138			
02010139	Муниципальная линейная инфраструктура	02010139			
02010140	Муниципальная линейная инфраструктура	02010140			
02010141	Муниципальная линейная инфраструктура	02010141			
02010142	Муниципальная линейная инфраструктура	02010142			
02010143	Муниципальная линейная инфраструктура	02010143			
02010144	Муниципальная линейная инфраструктура	02010144			
02010145	Муниципальная линейная инфраструктура	02010145			
02010146	Муниципальная линейная инфраструктура	02010146			
02010147	Муниципальная линейная инфраструктура	02010147			
02010148	Муниципальная линейная инфраструктура	02010148			
02010149	Муниципальная линейная инфраструктура	02010149			
02010150	Муниципальная линейная инфраструктура	02010150			
02010151	Муниципальная линейная инфраструктура	02010151			
02010152	Муниципальная линейная инфраструктура	02010152			
02010153	Муниципальная линейная инфраструктура	02010153			
02010154	Муниципальная линейная инфраструктура	02010154			
02010155	Муниципальная линейная инфраструктура	02010155			
02010156	Муниципальная линейная инфраструктура	02010156			
02010157	Муниципальная линейная инфраструктура	02010157			
02010158	Муниципальная линейная инфраструктура	02010158			
02010159	Муниципальная линейная инфраструктура	02010159			
02010160	Муниципальная линейная инфраструктура	02010160			
02010161	Муниципальная линейная инфраструктура	02010161			
02010162	Муниципальная линейная инфраструктура	02010162			
02010163	Муниципальная линейная инфраструктура	02010163			
02010164	Муниципальная линейная инфраструктура	02010164			
02010165	Муниципальная линейная инфраструктура	02010165			
02010166	Муниципальная линейная инфраструктура	02010166			
02010167	Муниципальная линейная инфраструктура	02010167			
02010168	Муниципальная линейная инфраструктура	02010168			
02010169	Муниципальная линейная инфраструктура	02010169			
02010170	Муниципальная линейная инфраструктура	02010170			
02010171	Муниципальная линейная инфраструктура	02010171			
02010172	Муниципальная линейная инфраструктура	02010172			
02010173	Муниципальная линейная инфраструктура	02010173			
02010174	Муниципальная линейная инфраструктура	02010174			
02010175	Муниципальная линейная инфраструктура	02010175			
02010176	Муниципальная линейная инфраструктура	02010176			
02010177	Муниципальная линейная инфраструктура	02010177			
02010178	Муниципальная линейная инфраструктура	02010178			
02010179	Муниципальная линейная инфраструктура	02010179			
02010180	Муниципальная линейная инфраструктура	02010180			
02010181	Муниципальная линейная инфраструктура	02010181			
02010182	Муниципальная линейная инфраструктура	02010182			
02010183	Муниципальная линейная инфраструктура	02010183			
02010184	Муниципальная линейная инфраструктура	02010184			
02010185	Муниципальная линейная инфраструктура	02010185			
02010186	Муниципальная линейная инфраструктура	02010186			
02010187	Муниципальная линейная инфраструктура	02010187			
02010188	Муниципальная линейная инфраструктура	02010188			
02010189	Муниципальная линейная инфраструктура	02010189			
02010190	Муниципальная линейная инфраструктура	02010190			
02010191	Муниципальная линейная инфраструктура	02010191			
02010192	Муниципальная линейная инфраструктура	02010192			
02010193	Муниципальная линейная инфраструктура	02010193			
02010194	Муниципальная линейная инфраструктура	02010194			
02010195	Муниципальная линейная инфраструктура	02010195			
02010196	Муниципальная линейная инфраструктура	02010196			
02010197	Муниципальная линейная инфраструктура	02010197			
02010198	Муниципальная линейная инфраструктура	02010198			
02010199	Муниципальная линейная инфраструктура	02010199			
02010200	Муниципальная линейная инфраструктура	02010200			

№ п/п и наименование для размещения в границах зоны объектов федерального значения, объектов регионального значения, и объектов местного значения				
Код объекта	Наименование объекта	Вид, назначение и наименование планируемого для размещения объекта	Инициатор размещения	Остаточное использование
00207000	001.1 (М)	Полоса отвода	земельного	земельного
00207002	001.2 (М)	Полоса отвода	земельного	земельного
00207003	001.3 (М)	Полоса отвода	земельного	земельного
00207004	001.4 (М)	Полоса отвода	земельного	земельного
00207005	001.5 (М)	Полоса отвода	земельного	земельного
00207006	001.6 (М)	Полоса отвода	земельного	земельного
00207007	001.7 (М)	Полоса отвода	земельного	земельного
00207008	001.8 (М)	Полоса отвода	земельного	земельного
00207009	001.9 (М)	Полоса отвода	земельного	земельного
00207010	001.10 (М)	Полоса отвода	земельного	земельного
00207011	001.11 (М)	Полоса отвода	земельного	земельного
00207012	001.12 (М)	Полоса отвода	земельного	земельного
00207013	001.13 (М)	Полоса отвода	земельного	земельного
00207014	001.14 (М)	Полоса отвода	земельного	земельного
00207015	001.15 (М)	Полоса отвода	земельного	земельного
00207016	001.16 (М)	Полоса отвода	земельного	земельного
00207017	001.17 (М)	Полоса отвода	земельного	земельного
00207018	001.18 (М)	Полоса отвода	земельного	земельного
00207019	001.19 (М)	Полоса отвода	земельного	земельного
00207020	001.20 (М)	Полоса отвода	земельного	земельного
00207021	001.21 (М)	Полоса отвода	земельного	земельного
00207022	001.22 (М)	Полоса отвода	земельного	земельного
00207023	001.23 (М)	Полоса отвода	земельного	земельного
00207024	001.24 (М)	Полоса отвода	земельного	земельного
00207025	001.25 (М)	Полоса отвода	земельного	земельного
00207026	001.26 (М)	Полоса отвода	земельного	земельного
00207027	001.27 (М)	Полоса отвода	земельного	земельного
00207028	001.28 (М)	Полоса отвода	земельного	земельного
00207029	001.29 (М)	Полоса отвода	земельного	земельного
00207030	001.30 (М)	Полоса отвода	земельного	земельного
00207031	001.31 (М)	Полоса отвода	земельного	земельного
00207032	001.32 (М)	Полоса отвода	земельного	земельного
00207033	001.33 (М)	Полоса отвода	земельного	земельного
00207034	001.34 (М)	Полоса отвода	земельного	земельного
00207035	001.35 (М)	Полоса отвода	земельного	земельного
00207036	001.36 (М)	Полоса отвода	земельного	земельного
00207037	001.37 (М)	Полоса отвода	земельного	земельного
00207038	001.38 (М)	Полоса отвода	земельного	земельного
00207039	001.39 (М)	Полоса отвода	земельного	земельного
00207040	001.40 (М)	Полоса отвода	земельного	земельного
00207041	001.41 (М)	Полоса отвода	земельного	земельного
00207042	001.42 (М)	Полоса отвода	земельного	земельного
00207043	001.43 (М)	Полоса отвода	земельного	земельного
00207044	001.44 (М)	Полоса отвода	земельного	земельного
00207045	001.45 (М)	Полоса отвода	земельного	земельного
00207046	001.46 (М)	Полоса отвода	земельного	земельного
00207047	001.47 (М)	Полоса отвода	земельного	земельного
00207048	001.48 (М)	Полоса отвода	земельного	земельного
00207049	001.49 (М)	Полоса отвода	земельного	земельного
00207050	001.50 (М)	Полоса отвода	земельного	земельного
00207051	001.51 (М)	Полоса отвода	земельного	земельного
00207052	001.52 (М)	Полоса отвода	земельного	земельного
00207053	001.53 (М)	Полоса отвода	земельного	земельного
00207054	001.54 (М)	Полоса отвода	земельного	земельного
00207055	001.55 (М)	Полоса отвода	земельного	земельного
00207056	001.56 (М)	Полоса отвода	земельного	земельного
00207057	001.57 (М)	Полоса отвода	земельного	земельного
00207058	001.58 (М)	Полоса отвода	земельного	земельного
00207059	001.59 (М)	Полоса отвода	земельного	земельного
00207060	001.60 (М)	Полоса отвода	земельного	земельного
00207061	001.61 (М)	Полоса отвода	земельного	земельного
00207062	001.62 (М)	Полоса отвода	земельного	земельного
00207063	001.63 (М)	Полоса отвода	земельного	земельного
00207064	001.64 (М)	Полоса отвода	земельного	земельного
00207065	001.65 (М)	Полоса отвода	земельного	земельного
00207066	001.66 (М)	Полоса отвода	земельного	земельного
00207067	001.67 (М)	Полоса отвода	земельного	земельного
00207068	001.68 (М)	Полоса отвода	земельного	земельного
00207069	001.69 (М)	Полоса отвода	земельного	земельного
00207070	001.70 (М)	Полоса отвода	земельного	земельного
00207071	001.71 (М)	Полоса отвода	земельного	земельного
00207072	001.72 (М)	Полоса отвода	земельного	земельного
00207073	001.73 (М)	Полоса отвода	земельного	земельного
00207074	001.74 (М)	Полоса отвода	земельного	земельного
00207075	001.75 (М)	Полоса отвода	земельного	земельного
00207076	001.76 (М)	Полоса отвода	земельного	земельного
00207077	001.77 (М)	Полоса отвода	земельного	земельного
00207078	001.78 (М)	Полоса отвода	земельного	земельного
00207079	001.79 (М)	Полоса отвода	земельного	земельного
00207080	001.80 (М)	Полоса отвода	земельного	земельного
00207081	001.81 (М)	Полоса отвода	земельного	земельного
00207082	001.82 (М)	Полоса отвода	земельного	земельного
00207083	001.83 (М)	Полоса отвода	земельного	земельного
00207084	001.84 (М)	Полоса отвода	земельного	земельного
00207085	001.85 (М)	Полоса отвода	земельного	земельного
00207086	001.86 (М)	Полоса отвода	земельного	земельного
00207087	001.87 (М)	Полоса отвода	земельного	земельного
00207088	001.88 (М)	Полоса отвода	земельного	земельного
00207089	001.89 (М)	Полоса отвода	земельного	земельного
00207090	001.90 (М)	Полоса отвода	земельного	земельного
00207091	001.91 (М)	Полоса отвода	земельного	земельного
00207092	001.92 (М)	Полоса отвода	земельного	земельного
00207093	001.93 (М)	Полоса отвода	земельного	земельного
00207094	001.94 (М)	Полоса отвода	земельного	земельного
00207095	001.95 (М)	Полоса отвода	земельного	земельного
00207096	001.96 (М)	Полоса отвода	земельного	земельного
00207097	001.97 (М)	Полоса отвода	земельного	земельного
00207098	001.98 (М)	Полоса отвода	земельного	земельного
00207099	001.99 (М)	Полоса отвода	земельного	земельного
00207100	001.100 (М)	Полоса отвода	земельного	земельного

Примечания:

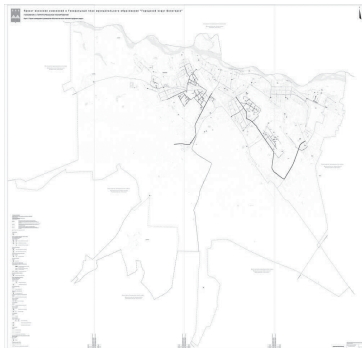
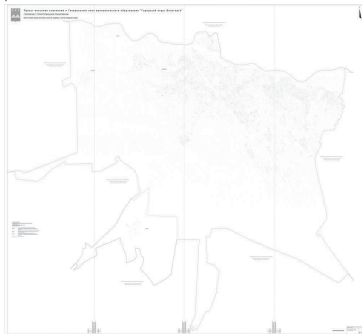
1. Код, указанный в столбце 1 таблицы соответствует коду функциональной зоны или коду объекта в соответствии с Приказом Минэкономразвития от 09.01.2019 N 10 "об утверждении Требований к описанию и отображению в документах территории

а) планирования объектов федерального значения, объектов регионального значения, объектов местного значения и о признании утратившим силу приказа Минэкономразвития России от 07.12.2016 г. N 793".

2. Номер объекта, указанный в столбце 2 таблицы соответствует экспликационному номеру, указанному на "Карта 1. Карта планируемого размещения объектов местного значения" и "Карта 3. Карта функциональных зон городского округа". Для каждого объекта указано значение, где
(Ф) - объект федерального значения;
(Р) - объект регионального значения;
(М) - объект местного значения.

3. Основание размещения объектов, указанное в столбце 5 обозначает:

ПП - Проект внесения изменений в Генеральный план муниципального образования "Городской округ Белогорск";
СТП АО - СТП Амурской области, утвержденная постановлением Правительства Амурской области от 11.09.2019 N 5414;
СТП РФ - СТП РФ в области обороны страны и безопасности государства, утвержденная Указом Президента Российской Федерации от 10.12.2015 N 615сс.





АДМИНИСТРАЦИЯ ГОРОДА БЕЛОГОРСК АМУРСКОЙ ОБЛАСТИ

ПОСТАНОВЛЕНИЕ N803 20.07.2020

О размещении агитационных материалов в период предвыборной агитации по выборам Главы муниципального образования города Белогорск 13 сентября 2020 года

В соответствии с Законом Амурской области от 26.06.2009 N 222-ОЗ "О выборах депутатов представительных органов и глав муниципальных образований в Амурской области", решением Белогорского городского Совета народных депутатов от 23.06.2020 N 48/41 "О назначении выборов Главы муниципального образования города Белогорска",

постановляю:

1. Размещение агитационных материалов в период предвыборной агитации осуществлять в специально отведенных местах, согласно приложению.

2. Запрещается вывешивать (расклеивать, размещать) предвыборные агитационные материалы на памятниках, обелисках, сооружениях и помещениях, имеющих историческую, культурную или архитектурную ценность, а также в помещениях для голосования и на расстоянии менее 50 метров от входа в них.

3. Демонтаж агитационных материалов по окончании предвыборной кампании произвести через уполномоченных представителей кандидатов с приведением мест их размещения в надлежащий порядок.

4. Опубликовать постановление в газете "Белогорский вестник".

5. Контроль за исполнением данного постановления возложить на заместителя Главы по вопросам местного самоуправления О.М. Сапожникову.

Глава муниципального образования
г. Белогорск С.Ю. Мелков

Приложение
к постановлению Администрации
г. Белогорск
20.07.2020 N 803

Места размещения печатных агитационных материалов в период предвыборной агитации по выборам Главы муниципального образования города Белогорск 13 сентября 2020 года

№/№ п/п	Номер участка	Центр голосования избирательного участка	Место размещения стенда
1.	20	ПУЗ «Отделение больницы на ст. Белогорск» ОАО «РЖД», ул. Удальная, 24	ул. Ленина, 19 – Удальная, 23

2.	202	МКУ «Комитет по образованию и делам молодежи Администрации г. Белогорск», ул. Партизанская, 26	ул. Кирова, 68
3.	203	МАОУ «Школа № 206», ул. Ленина, 16	ул. Ленина, 61
4.	204	Филиал МАОУ «Школа № 206», ул. Садовая, 9	КРЦ «Кристалл», ул. Кирова, 91
5.	205	МАОУ СШ № 17, ул. Ленина 100	ул. Ленина, 66
6.	206	МАОУ «Гимназия № 1 города Белогорска», ул. Красноармейская, 6	ул. Кирова, 125
7.	207	ул. 9 мая, 2	ул. 9 мая, 17
8.	208	Г(К)ОУАУ Школа-интернат № 10, ул. 50 лет Комсомола, 24	ул. 50 лет Комсомола, 16
9.	209	МАОУ «Школа № 3 города Белогорска», ул. 50 лет Комсомола, 35А	ул. 50 лет Комсомола, 5
10.	210	МАОУ «ДС № 17 города Белогорска», ул. Кирова, 249/2	ул. Чехова, 46
11.	211	Дом культуры м-на «Амурский мана», пер. Летний, 21	ул. Луценко, 8
12.	212	Общественное отделение № 1 ГПОУАУ Амурского колледжа сервиса и торговли, ул. 9 Мая, 212А	ул. 9 мая, 217/2
13.	213	Административное здание ИП Гуров А.М. ул. Раздольная, 2А	ул. Кирова, 227
14.	214	МАОУ «Школа № 5 города Белогорска», ул. Домоусова, 18	ул. Чехова, 47
15.	215	ГПОУАУ «Амурский многофункциональный центр профессиональных квалификаций», ул. Кирова, 267	ул. Кирова, 293
16.	216	МАУ ДЮ «ДЮСШ № 2 г. Белогорск», ул. Производственная, 11	ул. 50 лет Комсомола, 131
17.	217	ул. Шевченко, 63	ул. Невского, 4
18.	218	МАОУ «Школа № 10 города Белогорска», ул. Никольское шоссе, 65А	ул. Транспортная, 61
19.	219	Филиал МАОУ «Школа № 10 города Белогорска», ул. Благовещенская, 16	ул. Международная, 52
20.	220	МАУ ДЮ ДЮСШ «Белогорск», ул. Калининская, 57	ул. Сосновая, 2
21.	221	МАОУ «Школа № 4 города Белогорска», ул. Никольское шоссе, 31	ул. Никольское шоссе, 40
22.	222, 224	ФКУ «Дом офицеров Белогорского гарнизона», ул. Авиационная, 5А	ул. Авиационная, 7
23.	223	Филиал МАОУ «Школа № 4 города Белогорска», ул. Авиационная, 40 А	ул. Южная, 3
24.	224	Здание МУП «Единая служба по содержанию дорог и благоустройству г. Белогорск», ул. Стрелка, 34	ул. Никольское шоссе, 170 А
25.	227	Здание клуба с. Низинов, ул. Новая, 24	Помещение возле здания «Почта России»

АДМИНИСТРАЦИЯ ГОРОДА БЕЛОГОРСК АМУРСКОЙ ОБЛАСТИ

ПОСТАНОВЛЕНИЕ N804 20.07.2020

Об образовании единых избирательных участков для голосования и подсчета голосов избирателей, участников голосования при проведении выборов Главы муниципального образования город Белогорск

В соответствии с Законом Амурской области от 26.06.2009 N 222-ОЗ "О выборах депутатов представительных органов и глав муниципальных образований в Амурской области", решением Белогорского городского Совета народных депутатов от 23.06.2020 N 48/41 "О назначении выборов Главы муниципального образования города Белогорска",

постановляю:

1. Образовать по согласованию с территориальной избирательной комиссией на территории города 28 избирательных участков для проведения выборов Главы муниципального образования г. Белогорск (приложение).

2. Постановление Администрации г. Белогорск от 12.03.2020

№ 278 "О внесении изменений в постановление от 18.07.2013 № 1304 "Об образовании единых избирательных участков, участков референдума для проведения голосования и подсчета голосов избирателей, участников референдума на территории муниципального образования г. Белогорск" признать утратившим силу.

3. Опубликовать постановление в газете "Белогорский вестник".

4. Внести настоящее постановление в подраздел 1.1 раздела 1 "Участие граждан в самоуправлении" правовой базы местного самоуправления города Белогорск.

5. Контроль за исполнением постановления оставляю за собой.

**Глава муниципального образования
г. Белогорск С.Ю. Мелюков**

Приложение
к постановлению Администрации
г. Белогорск
20.07.2020 №804

Избирательные участки г. Белогорск

Участок № 201	
Границы участка:	От локомотивного депо до ул. Ленина; по нечетной стороне ул. Ленина до ул. Почтовой; по четной стороне ул. Почтовой до берега реки Томь; по берегу реки Томь до локомотивного депо, включая дома правого берега реки Томь, исключая дома по ул. Почтовой, 16 и ул. Кирова, 57
В границы участка включены дома:	
ул. Набережная	с № 18 по 26А
ул. Пионерская	с № 11 по 19 (нечетная сторона); с № 2 по 14 (четная сторона)
ул. Кирова	с № 1 по 55 (нечетная сторона); с № 2 по 62 (четная сторона)
ул. Ленина	с № 3 по 21 (нечетная сторона)
пер. Пионерский	с № 10 по 16 (четная сторона) № 3 (нечетная сторона)
ул. Индустриальная	№ 2; 4; 6
Правый берег реки Томь	
Местонахождение участковой комиссии и помещения для голосования – НУЗ «Одлеческая больница на станции Белогорск» ОАО «РЖД», ул. Ударная, 24, тел. 89143938358	
Участок № 202	
Границы участка:	От берега реки Томь по нечетной стороне ул. Почтовой, до ул. Победы; по нечетной стороне ул. Победы до ул. Партизанской; по четной стороне ул. Партизанской до ул. Ленина; по нечетной стороне ул. Ленина до ул. Садовой; по четной стороне ул. Садовой до реки Томь; по берегу реки Томь до ул. Почтовой, включая дома № 16 по ул. Почтовой и № 57 по ул. Кирова
В границы участка включены дома:	
ул. Набережная	с № 52 по 80 (четная сторона); с № 23 по 37 (нечетная сторона)
ул. Пионерская	с № 56 по 83
ул. Кирова	с № 57 по 85 (нечетная сторона); № 66; 68 (четная сторона)
ул. Ленина	с № 41 по 59 (нечетная сторона); № 10 (четная сторона)
ул. Победы	№ 11; 13
ул. Почтовая	№ 1; 16; 23; 25
ул. Партизанская	с № 1 А по 23 (нечетная сторона); с № 2 по 38 (четная сторона)
ул. Садовая	с № 2 А по 26 (четная сторона)
пер. Интернациональный	№ 3; 8; 10
ул. Набережная/Садовая	80/8
Местонахождение участковой комиссии и помещения для голосования – МКУ «Комитет по образованию и делам молодежи Администрации г. Белогорск», ул. Партизанская, 26, тел. 2-18-43	

Участок № 203	
Границы участка:	От начала ул. Ленина; по четной стороне ул. Ленина до ул. Почтовой; по четной стороне ул. Почтовой до ул. Победы; по четной стороне ул. Победы до ул. Партизанской; по нечетной стороне ул. Партизанской до ул. Ленина; по четной стороне ул. Ленина до ул. Северной; по четной стороне ул. Северной до путепровода; от путепровода вдоль главной железнодорожной магистрали до локомотивного депо
В границы участка включены дома:	
ул. Ленина	с № 2 по 8А; № 14; с № 18 по 28 (четная сторона); № 30, 32А
ул. Победы	с № 5А по 9; с № 17 по 31 (нечетная сторона); с № 6 по 26 (четная сторона)
ул. 1-й Вокзальной	с № 1 по 27, за исключением здания № 16
ул. Музновского	с № 1 по 63
ул. Партизанская	№ 29; 42
пер. Товарный	№ 4; 5; 7; 9; 12
ул. Садовая	с № 19 по 35 (нечетная сторона); с № 32 по 44 (четная сторона)
ул. Северная	с № 18 по 22 (четная сторона)
Местонахождение участковой комиссии и помещения для голосования – МАОУ «Школа № 200», ул. Ленина, 16, тел. 2-13-46, 2-13-40	

Участок № 204	
Границы участка:	От берега реки Томь по нечетной стороне ул. Садовой до ул. Ленина; по нечетной ул. Ленина до ул. Скорикова; по четной стороне ул. Скорикова до берега реки Томь, исключая территорию ЦРБ; по берегу реки Томь до ул. Садовой
В границы участка включены дома:	
ул. Набережная	с № 41 по 83 (нечетная сторона); с № 90 по 98 (четная сторона)
ул. Кирова	с № 93 по 119 (нечетная сторона); № 98, 102, 110, 114, 118 (четная сторона)
ул. Ленина	с № 61 по 97 (нечетная сторона)
ул. Садовая	с № 1А по 7; с № 15 по 17 (нечетная сторона)
ул. Гагарина	с № 1А по 57
ул. Северная	№ 12; 14; 23; 23А
ул. Скорикова	№ 2; с № 14 по 22 (четная сторона); № 7
Местонахождение участковой комиссии и помещения для голосования – МАОУ «Школа № 200», ул. Садовая, 9, тел. 2-06-44	

Участок № 205	
Границы участка:	От перекрестка улиц Ленина-Скорикова по четной стороне ул. Ленина до ул. Северной, от ул. Северной до путепровода, вдоль железнодорожной магистрали и железнодорожной ветки Белогорского «Агропромобъекта» до территории детского сада МАОУ СПШ № 17, вдоль территории детского сада МАОУ СПШ № 17, торгового предприятия на ул. Красноармейской; по нечетной стороне ул. Красноармейской до ул. Ленина; по четной стороне ул. Ленина до ул. Скорикова
В границы участка включены дома:	
ул. Ленина	с № 40 по 100 (четная сторона); с № 11 по 171 А (нечетная сторона)
ул. Коммунальная	с № 3 по 56;
ул. Маяковского	с № 1 по 69 А
пер. Комсомольский	с № 2 по 8
ул. Скорикова	с № 24 по 54 (нечетная и четная сторона)
ул. Красноармейская	№ 25, 31, с № 81 по 85А (нечетная сторона); с № 42 по 84 (четная сторона)
площадь Маяковского	с № 1 по 16
ул. Северная	№ 31; 43; 45
Местонахождение участковой комиссии и помещения для голосования – МАОУ СПШ № 17, ул. Ленина, 100, тел. 2-36-70	

Участок № 206	
Границы участка:	От переулка Паркового вдоль территории детского сада МАОУ СШ № 17 базы торгового предприятия до ул. Красноармейской; по территории рынка до ул. Скорикова; по нечетной стороне ул. Скорикова до берега реки Томь (включая территорию ЦРБ); по берегу реки Томь до дома № 141 по ул. Набережной, включая его; по нечетной стороне ул. Набережной до пер. Паркового; по четной стороне пер. Паркового до детского сада МАОУ СШ № 17, включая дома №№ 19, 19А по ул. Скорикова, № 36 по ул. Красноармейской и № 150 по ул. Кирова.
В границе участка включены дома:	
ул. Набережная	с № 85 по 157 (нечетная сторона); с № 116 по 164 (четная сторона)
пер. Звездный	с № 1 по 4
ул. Новая	с № 3 по 40
ул. Кирова	с № 121 по 177 (нечетная сторона); с № 134 по 170; 170А (четная сторона)
ул. Скорикова	№ 19, 19А
ул. Красноармейская	с № 2 по 36 (четная сторона); с № 11 по 23 (нечетная сторона)
пер. Набережный	с № 1 по 13
пер. Парковый	с № 2 по 8
Местонахождение участковой комиссии и помещения для голосования – МАОУ «Гимназия № 1 города Белогорск», ул. Красноармейская, 6, тел. 2-28-50, 2-29-40	

Участок № 207	
Границы участка:	От ул. Кирова по пер. Парковому до ул. Набережной; по ул. Набережной до дома № 141, исключая его, до берега реки Томь; по берегу реки Томь до ул. Сельской; по четной стороне ул. Сельской до ул. Промышленной; по нечетной стороне ул. Промышленной до ул. Кирова; по нечетной стороне ул. Кирова до пер. Паркового.
В границе участка включены дома:	
ул. Набережная	с № 163 по 221 (нечетная сторона); с № 166/1 по 170 (четная сторона)
ул. 9 Мая	с № 1 по 27 (нечетная сторона); с № 2 по 26 (четная сторона)
ул. Кирова	с № 191 по 229 (нечетная сторона)
пер. Томский	с № 1 по 29
пер. Вольный	с № 1 по 15
ул. Гоголя	с № 2 по 16 (четная сторона); с № 1 по 13 (нечетная сторона)
ул. Политтехническая	с № 1 по 22
ул. Уссурийская	с № 1 по 25
ул. Госпитальная	с № 1 по 23
ул. Тургенев	с № 3 по 22
ул. Промышленная	с 1 по 21А (нечетная сторона)
пер. Учительский	с № 6 по 23; № 3, 6А, 6Б, 6Г, 6Д
пер. Школьный	с № 1 по 19
пер. Карьерный	с № 1 по 17
ул. Школьная	с № 1 по 72
ул. Песчаная	с № 1 по 26
ул. Матросская	с № 2 Б по 53
ул. Сельская	с № 2 по 24 (четная сторона)
площадка Мисовая	с № 2 по 18
ул. Мисовая	с № 1 по 21
Местонахождение участковой комиссии и помещения для голосования – ул. 9 Мая, 2, тел. 89143817100	

Участок № 208	
Границы участка:	От перекрестка ул. Денисенко-Пушкина по нечетной стороне ул. Пушкина, до ул. 50 лет Комсомола по нечетной стороне ул. 50 лет Комсомола до ул. Базарной; по четной стороне ул. Базарной до ул. Куйбышева; по нечетной стороне ул. Куйбышева до ул. Некрасова; по четной стороне ул. Некрасова до ул. Денисенко; по нечетной стороне ул. Денисенко до железнодорожной магистрали; от железнодорожной магистрали по железнодорожной ветке Мостонозда № 58 и далее по железнодорожной ветке комбината хлебопродуктов и нефтебазы, исключая дом № 31 Нефтегаза, отбывая территорию нефтебазы с восточной и северной сторон, вдоль горы и железнодорожного туника в северо-западном направлении до веткалаборатории по ул. Кирова, 178, включая её; по четной стороне ул. Кирова до детского сада МАОУ СШ № 17 и далее по восточной границе детского сада МАОУ СШ № 17 до железнодорожной ветки Белогорского "Агропромснаб", пересекая ее, до ул. им Денисенко; по ул. Денисенко до ул. Пушкина
Местонахождение участковой комиссии и помещения для голосования – ул. 9 Мая, 2, тел. 89143817100	

Участок № 209	
Границы участка:	От ул. Денисенко по четной стороне ул. Пушкина до ул. 50 лет Комсомола; по четной стороне ул. 50 лет Комсомола до ул. Базарной; по нечетной стороне ул. Базарной до ул. Куйбышева; по четной стороне ул. Куйбышева до ул. Некрасова; по нечетной стороне ул. Некрасова до ул. Денисенко; по четной стороне ул. Денисенко до главной железнодорожной магистрали; по главной железнодорожной магистрали до железнодорожной ветки "Агропромснаб"; по железнодорожной ветке до ул. Денисенко
В границе участка включены дома:	
ул. 50 лет Комсомола	с № 2 по 30 (четная сторона)
ул. Куйбышева	с № 1 по 17 (нечетная сторона); с № 2 по 72 (четная сторона)
ул. 1-я площадка Горького	с № 1 по 9
ул. 2-я площадка Горького	Вся
ул. Денисенко	с № 1 по 102
ул. 2-я Хабаровская	с № 1 по 47
ул. Титова	с № 1 по 97
ул. Хабаровская	с № 1 по 31
пер. Кооперативный	с № 1 по 18
ул. Кольцевая	с № 1 по 19 Б
ул. Краснофлотская	с № 1 по 47
площадка Суворова	с № 1 по 4, 6
ул. Пушкина	с № 1 по 17; с № 2 по 48 (четная сторона)
ул. Горького	с № 1 по 47
ул. Добродобова	с № 1 по 27
ул. Р. Люксембург	с № 1 по 50
ул. Суворова	с № 1 по 20
ул. Некрасова	с № 1 по 15 (нечетная сторона)
ул. Базарная	с № 3 по 25
Местонахождение участковой комиссии и помещения для голосования – МАОУ «Школа № 3 города Белогорск, ул. 50 лет Комсомола, 35А, тел. 5-04-08	

В границе участка включены дома:	
ул. 50 лет Комсомола	с № 1 по 75 (нечетная сторона); с № 34 по 62 (четная сторона)
ул. 2-я Пушкина	с № 1 по 46
ул. Пушкина	с № 19 по 103 (нечетная сторона); с № 50 по 98 (четная сторона)
пер. Госпитальный	с № 1 по 9
пер. Юго-Восточный	с № 1 по 12
пер. Мельничный	с № 1 по 14
ул. Мелькомбинат	с № 3 по 32
пер. Краснобульварный	с № 1 по 24
ул. Шкря	с № 1 по 28
пер. Дальний	с № 1 по 14
ул. Мельничная	с № 1 по 66
ул. Куйбышева	с № 31 по 101 (нечетная сторона); с № 74 по 108 (четная сторона)
ул. Краснофлотская	с № 49 по 81 (нечетная сторона); с № 50 по 56 (четная сторона)
ул. Денисенко	с № 93 по 103
ул. Базарная	с № 28 по 38 (четная сторона)
ул. Суворова	с № 21 по 36
ул. Некрасова	с № 4 по 16 (четная сторона); с № 17 по 27 (нечетная сторона)
пер. Краснофлотский	с № 1 по 11
ул. Дальняя	с № 1 по 31
пер. Придорожный	с № 1 по 22
пер. Задоромный	с № 1 по 21
пер. Свободный	с № 2 по 8
ул. Горького	с № 53 по 85
пер. Короткий	с № 1 по 14
Местонахождение участковой комиссии и помещения для голосования – ГС(К)ОУУ школы-интернат № 10, ул. 50 лет Комсомола, 24, тел. 5-04-21	

Участок № 209	
Границы участка:	От ул. Денисенко по четной стороне ул. Пушкина до ул. 50 лет Комсомола; по четной стороне ул. 50 лет Комсомола до ул. Базарной; по нечетной стороне ул. Базарной до ул. Куйбышева; по четной стороне ул. Куйбышева до ул. Некрасова; по нечетной стороне ул. Некрасова до ул. Денисенко; по четной стороне ул. Денисенко до главной железнодорожной магистрали; по главной железнодорожной магистрали до железнодорожной ветки "Агропромснаб"; по железнодорожной ветке до ул. Денисенко
В границе участка включены дома:	
ул. 50 лет Комсомола	с № 2 по 30 (четная сторона)
ул. Куйбышева	с № 1 по 17 (нечетная сторона); с № 2 по 72 (четная сторона)
ул. 1-я площадка Горького	с № 1 по 9
ул. 2-я площадка Горького	Вся
ул. Денисенко	с № 1 по 102
ул. 2-я Хабаровская	с № 1 по 47
ул. Титова	с № 1 по 97
ул. Хабаровская	с № 1 по 31
пер. Кооперативный	с № 1 по 18
ул. Кольцевая	с № 1 по 19 Б
ул. Краснофлотская	с № 1 по 47
площадка Суворова	с № 1 по 4, 6
ул. Пушкина	с № 1 по 17; с № 2 по 48 (четная сторона)
ул. Горького	с № 1 по 47
ул. Добродобова	с № 1 по 27
ул. Р. Люксембург	с № 1 по 50
ул. Суворова	с № 1 по 20
ул. Некрасова	с № 1 по 15 (нечетная сторона)
ул. Базарная	с № 3 по 25
Местонахождение участковой комиссии и помещения для голосования – МАОУ «Школа № 3 города Белогорск, ул. 50 лет Комсомола, 35А, тел. 5-04-08	

Участок № 210	
Границы участка:	От берега реки Томь по нечетной стороне ул. Сельской до ул. Промышленной; по нечетной стороне ул. Промышленной до ул. Свободной, включая дома по ул. Чехова № 39, 39А, 39Б, ул. Кирова; по ул. Свободной до пер. Иткусского до ул. 9 мая; от ул. 9 мая по берегу реки Томь до ул. Чехова; от ул. Чехова по берегу реки Томь до ул. Сельской.
В границе участка включены дома:	
ул. Толстого	с № 1 по 50
ул. Средняя	с № 1 по 43 А
ул. 9 Мая	с № 27 А по 99, 107 (нечетная сторона); с № 28 по 134 (четная сторона)
пер. Островского	с № 1 по 13
ул. Политехническая	с № 23 по 167, с 24 по 134Б
ул. Усурская	с № 26 по 87
ул. Госпитальная	с № 24 по 112
ул. Промышленная	с № 23 по 69 (нечетная сторона)
ул. Высокая	с № 1 В по 45 (нечетная сторона); с № 2по 54 (четная сторона)
ул. Свободная	с 1 В по 59
ул. Сельская	с № 1 по 25 (нечетная сторона)
пер. Безмяниный	с № 1 по 16
ул. Чехова	с № 1 по 36 А, № 39 - 39Б
пер. Октябрьский	с № 6 по 46
пер. Заводской	с № 2 по 10
пер. Веселый	с № 1 по 13
ул. Конечная	№ 1
пер. Промежуточный	с № 2 по 8
ул. Кирова	№ 253, 253 А, 255
ул. Чкалова	с № 1 по 12
ул. Гоголя	с № 18 по 122 (четная сторона); с № 15 по 129 (нечетная сторона)
ул. Тургенева	с № 23 по 75
Местонахождение участковой комиссии и помещения для голосования - МАДОУ «ДС №17 города Белогорск, ул. Кирова, 249/2, тел. 89140427381, 89145172389	

Участок № 211	
Границы участка:	От ул. 9-го Мая № 121 по пер. Иткусскому до ул. Свободной; от ул. Свободной по пер. Плодовому до реки Кирьянка; по берегу реки Кирьянка до ул. 9-го Мая; от ул. 9-го Мая по пер. Юбилейному (четная сторона) до ул. Дзержинского; от ул. Дзержинского по берегу реки Томь до ул. 9 Мая № 121.
В границе участка включены дома:	
ул. Солнечная	с № 1 ПА, 1Б1 по 17
пер. Летний	с № 1 (А, Б, 1В, 1Г) по 19
ул. Дивное	с № 3 по 8 А
пер. Осенний	с № 1 по 10
пер. Весенний	с № 1 по 7
ул. 9 Мая	с № 121 по 177Б (нечетная сторона), с № 136 по 210 (четная сторона), включая дом № 208
пер. Юбилейный	с № 2 по 4 А, включая № 4 А (четная сторона)
пер. Иткусский	с № 1 по 23
ул. Шмидта	с № 3 по № 18
пер. Нефтяной	с № 1 по 8
пер. Плодовый	с № 2 по 22
ул. Пао даова	с № 1 А по 46
ул. Береговая	с № 2 А по 26
ул. Гоголя	с № 130 по 137
ул. Политехническая	с № 169 по 199 (нечетная сторона), с № 134 по 170 (четная сторона)
ул. Высокая	с № 47 по 69 (нечетная сторона), с № 56 по 74 (четная сторона)
ул. Свободная	с № 61 по 79 (нечетная сторона)
Местонахождение участковой комиссии и помещения для голосования - Дом культуры микрорайона "Амурсылаш", пер. Летний, 21, тел. 5-72-71	

Участок № 212	
Границы участка:	По ул. 9-го Мая от дома №181 и от ул. Металлургической до пер. Энергетика включительно, отгибая территорию консервного завода и мскокомбината. От 9 Мая 225 по переулку Зейскому до берега реки Томь. От пер. Зейского по берегу реки Томь. От пер. Зейского по берегу реки Томь до пер. Юбилейный, пер. Юбилейный (четная сторона) до 9 Мая №181.

В границе участка включены дома:	
ул. 9 Мая	с № 181 по 225 (нечетная сторона); № 208, с № 210 А по 216 В (четная сторона)
пер. Юбилейный	с № 1 по 21 (нечетная сторона); № 4, 6 А, 6, 8/1; 10/1; 10; 12 (четная сторона)
ул. Полевая	с № 1 по 29
ул. Дзержинского	с № 1 А по 37
ул. Урицкого	с № 1 по 38
ул. Белогорская	с 1 по 38
ул. Зеленая	с № 1 по 37
ул. Ремесленная	с № 1 по 32
пер. Малый	с № 1 по 18
пер. Литейный	с № 2 по 18
пер. Зейский	с № 7 по 24А
Местонахождение участковой комиссии и помещения для голосования - общежитие отделения № 4 ГПОУ Амурского колледжа сервиса и торговли, ул. 9 Мая, 212А, тел. 3-54-18	

Участок № 213	
Границы участка:	От ул. им Кирова по четной стороне ул. Промышленной до ул. Чехова вдоль территории ремонтных мастерских до ул. Кирова № 278. По ул. Раздольной до ул. Кирова 184 до дом № 31 пер. Нефтебазы. По ул. Кирова до ул. Промышленной
В границе участка включены дома:	
ул. Промышленная	с № 2 по 56 (четная сторона)
ул. Дертюмова	с № 1 по 38
ул. Заводская	с № 1 по 35
ул. Кирова	с № 231 по 251 (нечетная сторона); с № 184 по 278В (четная сторона)
ул. Колхозная	с № 1 по 59
ул. Раздольная	с № 1 Г по 43
ул. Сельская	с № 26 по 46 (четная сторона); с № 27 по 45 (нечетная сторона)
пер. Безмяниный	с 18 по 26
ул. Чехова	с № 38 по 44А (четная сторона)
пер. Нефтебазы	11
Местонахождение участковой комиссии и помещения для голосования - административное здание ИП Гуров А.М., ул. Раздольная 2А, тел. 89145677243	

Участок № 214	
Границы участка:	От ул. Кирова по ул. Чехова, до МАОУ «Школа № 5 города Белогорск»; по ул. Первомайской до ул. Фрунзе; от ул. Фрунзе по ул. Добровольского до ул. Ломоносова. От ул. Ломоносова до ул. Кирова № 292, далее до ул. Чехова
В границе участка включены дома:	
ул. Кирова	с № 280 по 296; 298/1; 298/2 (четная сторона)
ул. Чехова	с № 46 по 50 А (четная сторона); с № 41 А по 51/2 (нечетная сторона)
ул. Мастерская	с № 1 по 12
ул. Ломоносова	с № 1А по 20
ул. Добровольского	с № 1 по 25
ул. Первомайская	с № 28 по 66
Местонахождение участковой комиссии и помещения для голосования - МАОУ «Школа № 5 города Белогорск, ул. Ломоносова, 18, тел. 5-96-79	

Участок № 215	
Границы участка:	От ул. Кирова 298 до ул. Фрунзе, по ул. Первомайской до пер. Зоологической, включая Радицентр. От ул. Кирова 283/10 до ул. Металлургической № 1. От ул. Металлургической № 1 до ул. Кирова 298, ул. Ручейная
В границе участка включены дома:	
ул. Кирова	с № 255А по 283/10 (нечетная сторона); с № 298 по 336 (четная сторона)
ул. Славянская	Все
ул. Строительная	с № 1 по 21
ул. Ушакова	с № 1 по 38
ул. 8 Марта	с № 2 по 43
ул. Нименская	с 1 по 37Б
ул. Первомайская	№ 2, с № 15 по 24
ул. Производственная	с № 37 по 41
Радицентр	с № 1 по 6
пер. Зоологической	с № 1 по 7
ул. Металлургическая	с № 2 по 24
ул. Сиверская	с № 1 по 15
ул. Ручейная	с № 1 по 17
Местонахождение участковой комиссии и помещения для голосования - ГПОУ «Амурский многофункциональный центр профессиональных квалификаций», ул. Кирова, 267, тел. 2-37-08	

Участок № 216	
Границы участка:	От 6-го километра ул. Кирова через радицентр, через ул. Фрунзе до ул. Производственной до здания № 41, от здания № 41 до ул. Первомайской. По ул. Первомайской до прогостабыта железнодорожной ветки комбината хлебопродуктов; по железнодорожной ветке комбината хлебопродуктов до главной железнодорожной магистрали; далее по главной железнодорожной магистрали в восточном направлении до железнодорожной ветки маскокомбината; по железнодорожной ветке маскокомбината до 6-го километра ул. Кирова
В границе участка включены дома:	
ул. 50 лет Комсомола	с № 81 по 139 (нечетная сторона); с № 68 А по 108 (четная сторона)
ул. Ремизина	с № 28 по 26
ул. Тимирязева	с № 1 А по 35
ул. О. Косенего	с № 1 по 38
ул. Михонова	с № 1А по 40
ул. Производственная	с № 1 по 16А
ул. Тенистая	с № 1 по 7
ул. Восточная	с № 2 по 10
пер. Тополиный	с № 1 по 4
пер. Строительный	№ 1 Б-3
ул. 2-я Путевская	с № 2А по 18
ул. Путевская	с № 1 по 29
ул. 2-я Путевая	с № 1 по 13
ул. Звонская	с № 1 по 15
ул. Фрунзе	Вся
микрорайон "Южный"	№ 5-6, 7, 9, 11
ул. Пугачев	с № 1 по 10
Местонахождение участковой комиссии и помещения для голосования – МАУ ДО «ДЮСШ № 2 г. Белогорск, ул. Производственная, 11, тел. 8-914-604-96-69	
Участок № 217	
Границы участка:	Жилой массив "Зеленый городок", ограниченный с юго-западной стороны железнодорожной магистралью
В границе участка включены дома:	
ул. Ботаническая	с № 1А по 32
ул. Шевченко	№ 1; с 1б по 69 (нечетная сторона); с № 4 по 110 (четная сторона)
ул. Хвойная	с № 2 по 43
ул. Клевова	с № 2 по 22
ул. Малиновая	с № 4 по 12
ул. Неваляко	с № 1 по 15
ул. Вишневая	с № 1 по 15
ул. Рабинович	Вся
Местонахождение участковой комиссии и помещения для голосования – здание ул. Шевченко, 63, тел. 89145661242	
Участок № 218	
Границы участка:	От жилого дома № 143 ул. Никольское шоссе по ул. Заречная, огибая юго-западную часть жилого массива города и территорию завода железобетонных изделий, до ул. Реактивная. От ул. Реактивная до пер. Косого, по ул. Транспортная вдоль территории железнодорожной больницы до ул. Никольское шоссе. По четной стороне ул. Никольское шоссе до ул. Заречная.
В границе участка включены дома:	
ул. Никольское шоссе	с № 63А - 143 (нечетная сторона); № 102 - 126 (четная сторона)
ул. Леваневского	с № 2 по 34 (четная сторона); с № 1 по 73 (нечетная сторона)
ул. Воловичевская	с № 1 по 90
ул. Чапаева	с № 1 по 52
ул. Благоевская	с № 56 по 133 (нечетная сторона); с № 29А, № 29 Б; с № 29 по 119 (нечетная сторона)
ул. Реактивная	с № 1 по 70
ул. Батарейная	с № 1 по 61
ул. Братская	с № 1 по 11
ул. 2-я Транспортная	с № 1 по 17
ул. Транспортная	с № 26 по 63
пер. Стрелка	с № 1 по 25 (нечетная сторона) с № 2 по 8 (четная сторона)
пер. Косой	с № 14 по 31
пер. Никольский	с № 3 по 12
пер. 1-ый Кирпичный	с № 3 по 19
пер. Благоевский	с № 1 по 13
пер. 2-ой Кирпичный	с № 1 по 27
ул. Красная	с № 4 по 16
ул. Заречная	с № 7 по 22
пер. Пригородный	№ 10; 12, 14
площадка Благоевская	№ 3, 4
ул. Стрелка	с № 1 по 19 (нечетная сторона); с № 2 по 28 (четная сторона)
Местонахождение участковой комиссии и помещения для голосования – МАУОУ «Школа № 10 города Белогорск, ул. Никольское шоссе, 65 А, тел. 5-40-32	

Участок № 219	
Границы участка:	От начала ул. Благоевской по ул. Мухоминской до берега реки Томь, включая дома на острове Старица, до подстанции "Томь", исключая ее; далее по склону горы до ул. Благоевской, включая дом № 14 по ул. Подгорной, по четной стороне ул. Благоевской до ул. Мухоминской.
В границе участка включены дома:	
ул. Благоевская	с № 2 по 22 и с № 26 по 46 (четная сторона)
ул. Мухоминская	с № 6 по 34
ул. Калининская	с № 1 по 56
ул. Пролетарская	с № 1 по 61 (нечетная сторона); с № 6 по 70 (четная сторона)
пер. 1-ый Озерный	с № 1 по 18
ул. Международная	с № 1 по 57А (нечетная сторона); с № 2 по 52 (четная сторона)
пер. Западный	с № 2 по 10
пер. Лесной	с № 1 по 21
Международная площадка	с № 1 по 6
пер. Майский	с № 1 по 18
пер. Спортивный	с № 1 по 15
ул. Спортивная	с № 1 по 35
пер. Сквозной	с № 2 по 7
ул. Подгорная	с № 1 по 9 (нечетная сторона); с № 2 по 14 (четная сторона)
ул. Озерная	с № 2 по 55
пер. 2-ой Озерный	с № 2 по 6
ул. Западная	с № 1 по 54
ул. Ганюкова	с № 1 по 71П
ул. 1-я Рабочая	с № 1 по 88 Б
ул. 2-я Рабочая	с № 1 по 16
пер. Туниковый	с № 1 по 22
ул. 1-я Релочная	с № 1 по 20
ул. 2-я Релочная	с № 1 по 37
пер. Релочный	с № 1 по 5
ул. Снежная	с № 1 по 13
пер. Озерный	с № 3 по 14
ул. Калининна	59, 57
Местонахождение участковой комиссии и помещения для голосования – МАУОУ «Школа № 10 города Белогорск, ул. Благоевская, 16, тел. 3-12-01	
Участок № 220	
Границы участка:	От начала ул. Благоевской вдоль железнодорожной магистрали до путепровода, от путепровода по четной стороне ул. Авиационной до ул. Никольское шоссе, исключая дома улиц Никольское шоссе, 38 и Авиационной, 10. По ул. Никольское шоссе по четной стороне до ул. Благоевской, по ул. Благоевской по нечетной стороне до железнодорожной магистрали
В границе участка включены дома:	
ул. Благоевская	с № 3 по 27 (нечетная сторона), 24
ул. Сосновая	с № 2 по 14
ул. Калининская	с № 57 по 74
ул. Пролетарская	с № 63 А - 79 (нечетная сторона); с № 72 по 82 (четная сторона)
ул. Котовского	с № 5 по 76
ул. Подгорная	с № 11 по 33 (нечетная сторона); с № 16 по 46 (четная сторона)
пер. Сигнальный	с № 1 А по 11
ул. 2-я Никольская	с № 2 по 30
ул. Никольское шоссе	с № 50 по 100 (четная сторона)
Местонахождение участковой комиссии и помещения для голосования – МАУ ДО ДЮСШ «Белогорск», ул. Калининская, 57, тел. 2-20-08	
Участок № 221	
Границы участка:	По четной стороне ул. Авиационной № 4-26, по четной стороне ул. Серышева за исключением домов № 6, 8 до железнодорожной больницы; по пер. Боллинному, включая обе стороны, до ул. Никольское шоссе; по нечетной стороне ул. Никольское шоссе до ул. 10 Магистральная №1, включая дома № 38-42Б по ул. Никольское шоссе
В границе участка включены дома:	
ул. Никольское шоссе	с № 38 по 42 (четная сторона); с № 33 по 63 (нечетная сторона)

ул. Железнодорожная	с № 3 по 47
ул. Юго-Западная	с № 9 по 68
ул. Серышева	с № 11 по 40
пер. Большой	с № 1 по 11
ул. Транспортная	с № 1 по 27 (нечетная сторона) с № 2 по 24 (четная сторона)
ул. 10-я Магистральная	с № 1 по 39
ул. Советская	с № 2 по 18 (четная сторона); с № 3 по 9 (нечетная сторона)
ул. Авиационная	с № 2 по 26 (четная сторона)

Местонахождение участковой комиссии и помещения для голосования – МАОУ «Школа № 4 города Белогорск», ул. Никольское шоссе, 31, тел. 5-44-70

Участок № 222	
Границы участка:	От путепровода до базы строительного-монтажного поезда № 174 и далее по Благоуещенской железнодорожной ветке до ул. Гастелло; по нечетной стороне ул. Гастелло до ул. Авиационной; по нечетной стороне ул. Авиационной до путепровода.
В границы участка включены дома:	
ул. Ледяная	с № 1 по 21
пер. 1-ый Ледяной	Весь
пер. 2-ой Ледяной	с № 1 по 7, № 20
ул. Никольское шоссе	с № 2 по 36 (четная сторона); с № 11 по 31 (нечетная сторона)
ул. Гастелло	с № 1 А по 7 (нечетная сторона)
ул. Южная	с № 9 по 27
ул. Авиационная	с № 3 по 9 (нечетная сторона)

Местонахождение участковой комиссии и помещения для голосования – ФКУ «Дом офицеров Белогорского гарнизона», ул. Авиационная, 5А, тел. 5-56-45

Участок № 223	
Границы участка:	По четной стороне ул. Гастелло от перекрестка улиц Авиационной-Гастелло до Благоуещенской железнодорожной ветки, по железнодорожной ветке до ул. Авиационной, включая микрорайон Мостоотрада 64 и дома на 5-м километре Благоуещенской ветки; далее вдоль территории предприятия к дому № 9 по ул. Серышева; по ул. Серышева до ул. Авиационной, включая дома №№ 4,6,8 по ул. Серышева, по нечетной стороне ул. Авиационной до ул. Гастелло.
В границы участка включены дома:	
ул. Серышева	с № 1 по 9
ул. Гастелло	с № 2 по 8 (четная сторона)
ул. Южная	с № 3 по 5 (нечетная сторона); с № 2 по 10 А (четная сторона)
ул. Авиационная	с № 28 по 108 (четная сторона); с № 11 по 91 (нечетная сторона)
пер. Медицинский	с № 2 по 8
ул. Никольское шоссе	№ 3; 5
пер. Туманный	№ 6
ул. Мостовая	с № 1 Б по 14
ул. Моторная	с № 1 по 40
пер. Загородный	с № 1 по 12
пер. Мостовой	№ 4
ул. Загородная	с № 1 по 23
ул. Липиная	с № 2 по 16
пер. 1-й Авиационный	Весь
пер. 2-й Авиационный	Весь
Разъезд 5 км. ж.д.	Весь

Местонахождение участковой комиссии и помещения для голосования - филиал МАОУ «Школа № 4 города Белогорск», ул. Авиационная, 40А, тел. 5-41-13

Участок № 224	
Границы участка:	Ул. Базарная, ул. Космическая
В границы участка включены дома:	
ул. Базарная	с 1 по 2 А
ул. Космическая	вся

Местонахождение участковой комиссии и помещения для голосования – ФКУ «Дом офицеров Белогорского гарнизона», ул. Авиационная, 5А, тел. 89143955453

Участок № 225	
Границы участка:	От пер. Стрелка по четной стороне ул. Никольское шоссе до ул. Заречная, от ул. Заречная по ул. Леваневского. Далее жилой массив «Городок». От жилого массива «Городок» по ул. Амурской до пер. Стрелка
В границы участка включены дома:	
ул. Амурская	с № 1 по 25
ул. Молодежная	с № 1 по 21
ул. Мирная	с № 4 по 34 (четная сторона) с № 13 по 31 (нечетная сторона)
ул. Стрелка	с № 21 по 43 (нечетная сторона); с № 30 по 46 (четная сторона)
ул. Никольское шоссе	с № 128 по 172 А (четная сторона), с № 145 по 181 (нечетная)
пер. Тихий	с № 1 по 16
пер. Стрелка	с № 10 по 46 (четная сторона) с № 27 по 41 (нечетная сторона)
ул. Благоуещенская	№ 48; 50 (угловой)
ул. Луговая	с № 1А по 54
ул. Октябрьская	с № 1 по 65
ул. Мичурина	с № 1 по 29
ул. 1-я Стахановская	с № 1А по 35
ул. 2-я Стахановская	с № 1 по 20
ул. Крайняя	с № 1 по 29
ул. Ладо	№ 2
ул. Донская	№ 1; 3
ул. Леваневского	с № 34 по 66 (четная сторона), с № 75 по 103 (нечетная)
ул. Трудовая	Весь
ул. Хмельницкого	Весь

Местонахождение участковой комиссии и помещения для голосования – здание МУП «Единая служба по содержанию дорог и благоустройству г. Белогорск», ул. Стрелка, 34, тел. 89241428055

Участок № 226	
Границы участка:	Белогорский психоневрологический интернат
Местонахождение участковой комиссии и помещения для голосования – ГАУСО АО «Белогорский психоневрологический интернат», ул. Никольское шоссе, 170, тел. 5-32-51	

Участок № 227	
Границы участка:	с. Нигинное, станция Нигина
Местонахождение участковой комиссии и помещения для голосования - помещение клуба села Нигинное, ул. Новая, 24 тел. 95-1-29	

Участок № 228	
Границы участка:	Никольский военный городок
Местонахождение участковой комиссии и помещения для голосования – здание детского сада, Никольский военный городок, тел. 89143953050	

АДМИНИСТРАЦИЯ ГОРОДА БЕЛОГОРСК АМУРСКОЙ ОБЛАСТИ

ПОСТАНОВЛЕНИЕ N805

20.07.2020

Об утверждении перечня помещений для проведения встреч зарегистрированных кандидатов, их доверенных лиц с избирателями при проведении выборов Главы муниципального образования город Белогорск

В соответствии с Законом Амурской области от 26.06.2009 N 222-ОЗ "О выборах депутатов представительных органов и глав муниципальных образований в Амурской области", решением Белогорского городского Совета народных депутатов от 23.06.2020 N 48/41 "О назначении выборов Главы муниципального образования города Белогорска",

постановляю:

1. Утвердить перечень помещений для проведения встреч зарегистрированных кандидатов, их доверенных лиц с избирателями при проведении выборов Главы муниципального образования г. Белогорск (приложение).

2. Постановление Администрации г. Белогорск от 29.06.2018

№ 966 "Об утверждении перечня помещений для проведения встреч зарегистрированных кандидатов, их доверенных лиц с избирателями при проведении дополнительных выборов депутатов Государственной Думы Федерального Собрания РФ VII созыва по одномандатным избирательным округам, досрочных выборов губернатора Амурской области 09 сентября 2018 года" признать утратившим силу.

3. Опубликовать постановление в газете "Белогорский вестник".

4. Контроль за исполнением постановления возложить на заместителя Главы по вопросам местного самоуправления О.М. Саложникова.

**Глава муниципального образования
г. Белогорск С.Ю. Мелюков**

Приложение
к постановлению Администрации
г. Белогорск
20.07.2020 №805

**Перечень помещений для проведения встреч
зарегистрированных кандидатов, их доверенных
лиц с избирателями при проведении выборов
Главы муниципального образования
город Белогорск**

№ п/п	Муниципальное помещение	Адрес
1	МАУ «ДК микрорайона «Амурсельманш»	пер. Летний, 21
2	МАУ ДО «ДЮСШ № 2 Белогорск»	ул. Производственная, 11
3	МАОУ ДОД «Школа искусств»	ул. Ленина, 28
4	Здание МУП «Единая служба по содержанию дорог и благоустройству г. Белогорск»	ул. Стрелка, 34
5	МКУ «Комитет по образованию, делам молодежи Администрации г. Белогорск»	ул. Партизанская, 26
6	МАУ ДО «ЦРО г. Белогорск»	пер. Товарный, 3
7	Клуб с. Низинное	с. Низинное, ул. Новая, 24

**АДМИНИСТРАЦИЯ ГОРОДА БЕЛОГОРСК
АМУРСКОЙ ОБЛАСТИ**

**ПОСТАНОВЛЕНИЕ №733
06.07.2020**

О проведении публичных слушаний по проекту изменений в "Правила землепользования и застройки муниципального образования "Городской округ Белогорск"

В соответствии со статьями 5.1., 31 - 33 Градостроительного кодекса Российской Федерации, статьями 5 и 14 правил землепользования и застройки г. Белогорск, заключением отдела по строительству и архитектуре Администрации г. Белогорск по проекту изменений, подготовленного комиссией по правилам землепользования и застройки по предложению, поступившему от физического лица в инициативном порядке,

постановляю:

1. Провести публичные слушания по проекту изменения в правила землепользования и застройки муниципального образования "Городской округ Белогорск" 07 августа 2020 года, в 16.30

час., в зале заседаний Администрации г. Белогорск, ул. Гагарина, дом 2, по предложению Бардаш В.В. об изменении границ территориальных зон, в один этап.

2. Определить место экспозиции материалов проекта на 1 этаже Администрации г. Белогорск, с 8-00 до 17-00 час., в рабочие дни до 06 августа 2020 года и место и время подачи предложений и рекомендаций заинтересованных лиц - кабинет 112 (отдел по строительству и архитектуре) в здании Администрации, г. Белогорск, с 8-00 до 17-00 час. в рабочие дни до 06 августа 2020 года.

3. Комиссии по правилам землепользования и застройки обеспечить выполнение организационных мероприятий в период подготовки и проведения публичных слушаний и подготовить заключение о результатах состоявшихся публичных слушаний.

4. Опубликовать постановление, материалы проекта и оповещение о начале публичных слушаний в газете "Белогорский вестник".

5. Контроль за исполнением постановления возложить на заместителя по строительству и землепользованию Розонова В.А.

**Глава муниципального образования
г. Белогорск С.Ю. Мелюков**

**ПРОЕКТ
изменений в "Карту границ территориальных
зон" правил землепользования и застройки
муниципального образования
"Городской округ Белогорск"**

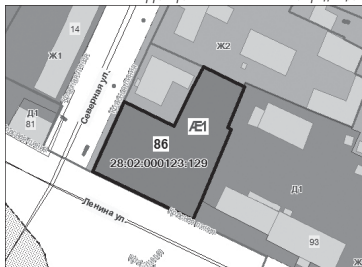
1. Изменение границ территориальной зоны Ж2 (Зона малоэтажной жилой застройки) в границах кадастрового квартала 123 и установление территориальной зоны Ж1 в границах земельного участка с кадастровым номером 28:02:000123:129 в следующих координатах:

Каталог координат


№г X	Y	Дирекционный угол	Расстояние м.	
7	26758.2	53205.78	115 23 59	28,37
8	26746.03	53231.41	25 28 25	7,51
9	26752.81	53234.64	27 06 00	12,45
10	26763.89	53240.31	28 02 39	13,17
11	26775.51	53246.5	115 56 53	23,27
12	26765.33	53267.42	202 59 49	13,08
13	26753.29	53262.31	203 50 55	8,68
14	26745.35	53258.8	117 08 22	2,24
15	26744.33	53260.79	203 34 46	38,12
16	26709.39	53245.54	205 33 58	10,52
17	26699.9	53241	294 45 29	56,73
18	26723.66	53189.48	25 15 59	10,26
19	26732.94	53193.86	25 15 42	19,07
20	26750.19	53202	25 15 45	8,66

Площадь участка: 2 973 кв.м.

Рис. "Фрагмент "Карты границ
территориальных зон" в новой редакции"



Условные обозначения к рисунку

	Граница изменяемой территориальной зоны Ж2
Ж2, Ж1, Д1	Условное обозначение (индекс) территориальных зон

ОПОВЕЩЕНИЕ**о начале публичных слушаний по проекту изменений в "Правила землепользования и застройки муниципального образования "Городской округ Белогорск"**

В соответствии с разделом 6 статьи 5.1. Градостроительного кодекса Российской Федерации Администрация г. Белогорск оповещает о начале публичных слушаний по проекту изменений в "Правила землепользования и застройки муниципального образования "Городской округ Белогорск".

Комиссией по правилам землепользования и застройки г. Белогорск подготовлен проект изменения в Правила землепользования и застройки по поступившему в инициативном порядке предложению от физического лица (Бардаш В.В.) об изменении границ территориальных зон.

Проектом предлагается изменить положение границ территориальной зоны Ж2 (Зона малозатражной жилой застройки) с учетом границ земельного участка с кадастровым номером 28:02:000123:129 и установлением в этих границах территориальной зоны Ж1 (Зона многоэтажной жилой застройки).

1. Проект состоит из текстовой части с каталогом координат характерных поворотных точек границ изменяемых территориальных зон и графической частью "Фрагмент "Карты границ территориальных зон".

2. Публичные слушания состоятся 07 августа 2020 года, в 16-30 час., в зале заседаний Администрации г. Белогорск, по ул. Гагарина, 2.

3. Место проведения экспозиции проекта - первый этаж и кабинет N 112 в здании Администрации г. Белогорск, с 8:00 час. до 17:00 час. в рабочие дни, в срок до 06 августа 2020 года.

4. Место и время приема предложений от участников публичных слушаний - кабинет 112 Администрации г. Белогорск, ул. Гагарина, 2, (тел. 205-51) с 08:00 час. до 17:00 час., в рабочие дни, до 06 августа 2020 года.

5. Материалы проекта размещены на официальном сайте Администрации г. Белогорск (<http://www.belogorsk.ru>) в разделе "Градостроительная политика", на вкладке "Публичные слушания" <http://www.belogorsk.ru/publichnye-slushaniya/>.

6. В период экспонирования проекта, подлежащего рассмотрению на публичных слушаниях и информационных материалах к нему, участники публичных слушаний, прошедшие в соответствии с частью 12 статьи 5.1. Градостроительного кодекса РФ идентификацию, имеют право вносить предложения и замечания по экспонируемому проекту:

в письменной или устной форме в ходе проведения собрания или собраний участников публичных слушаний;

в письменной форме в адрес организатора публичных слушаний;

посредством записи в книге (журнале) учета посетителей экспозиции проекта, подлежащего рассмотрению на публичных слушаниях.

Участники публичных слушаний в целях идентификации представляют сведения о себе (фамилию, имя, отчество (при наличии), дату рождения, адрес места жительства (регистрации) - для физических лиц; наименование, основной государственный регистрационный номер, место нахождения и адрес - для юридических лиц) с приложением документов, подтверждающих такие сведения. Участники публичных слушаний, являющиеся правообладателями соответствующих земельных участков и (или) расположенных на них объектов капитального строительства и (или) помещений, являющихся частью указанных объектов капитального строительства,

также представляют сведения соответственно о таких земельных участках, объектах капитального строительства, помещениях, являющихся частью указанных объектов капитального строительства, из Единого государственного реестра недвижимости и иные документы, устанавливающие или удостоверяющие их права на такие земельные участки, объекты капитального строительства, помещения, являющиеся частью указанных объектов капитального строительства.

Обработка персональных данных участников публичных слушаний осуществляется с учетом требований, установленных Федеральным законом от 27 июля 2006 года N 152-ФЗ "О персональных данных".

Предложения и замечания, внесенные в соответствии с частью 10 статьи 5.1. Градостроительного кодекса РФ, не рассматриваются в случае выявления факта представления участником общественных обсуждений или публичных слушаний недостоверных сведений.

Организатором публичных слушаний обеспечивается равный доступ к проекту, подлежащему рассмотрению на публичных слушаниях, всех участников публичных слушаний.

**Председатель Комиссии
В.А. Розонов**

**АДМИНИСТРАЦИЯ ГОРОДА БЕЛОГОРСК
АМУРСКОЙ ОБЛАСТИ****ПОСТАНОВЛЕНИЕ N746**

09.07.2020

Об утверждении отчета об исполнении бюджета муниципального образования город Белогорск за 1 полугодие 2020 года

В соответствии со статьей 36, пунктом 5 статьи 264.2 Бюджетного кодекса Российской Федерации, положением "О бюджетном процессе муниципального образования города Белогорск", на основании статьи 70 Устава муниципального образования города Белогорск,

постановляю:

1. Утвердить отчет об исполнении бюджета муниципального образования города Белогорск за 1 полугодие 2020 года по доходам в объеме 773 423 221,28 рублей, по расходам в объеме 771 091 008,95 рублей, по источникам финансирования с профицитом бюджета в объеме 2 332 212,33 рублей, согласно приложению к настоящему постановлению.

2. Опубликовать в газете "Белогорский вестник".

3. Внести в подраздел 3.3. раздела 3 "Экономика, финансы, бюджет города" базы нормативных правовых актов Администрации города Белогорск.

4. Направить настоящее постановление в Белогорский городской Совет народных депутатов и Контрольно-счетную палату муниципального образования город Белогорск.

5. Контроль за исполнением настоящего постановления возложить на начальника Муниципального казенного учреждения "Финансовое управление Администрации города Белогорск".

**Глава муниципального образования
г. Белогорск С.Ю. Мелюков**

*Приложение
к постановлению Администрации
г. Белогорск
09.07.2020 N746*

**ОТЧЕТ ОБ ИСПОЛНЕНИИ МЕСТНОГО
БЮДЖЕТА ЗА 1 ПОЛУГОДИЕ 2020 ГОДА**

Продолжение. Начало в газете "Белогорский вестник" от 16.07.2020 N28

Итого из всех источников дохода	182 1050000000000000	42 514 402,1
Платежи, взимаемые в связи с предоставлением коммунальных услуг жилищно-коммунального назначения	182 1050100000000010	6 119 376,65
Платежи, взимаемые с налогоплательщиков, выбравших в качестве объекта налогообложения доходы	182 105010100100000110	3 697 887,73
Платежи, взимаемые с налогоплательщиков, выбравших в качестве объекта налогообложения доходы	182 105010101000000110	3 697 887,73

Каталог координат

№г	X	Y	Дирекционный угол	Расстояние м.
1	27021.46	52999.31	22 55 49	10,65
2	27031.27	53003.46	112 59 56	3,02
3	27030.09	53006.24	22 56 53	16,52
4	27045.3	53012.68	47 50 49	15,94
5	27056	53024.5	274 23 53	2,09
6	27056.16	53022.42	294 59 52	10,96
7	27060.79	53012.49	26 14 40	0,81
8	27061.52	53012.85	296 29 35	7,11
9	27064.69	53006.49	294 10 31	34,11
10	27078.66	52975.37	205 03 15	5,6
11	27073.59	52973	202 11 46	42,56
12	27034.18	52956.92	112 59 11	43,99
13	27017	52997.42	22 57 54	4,84

Площадь участка: 2 245 кв.м.

Рис. "Фрагмент "Карты границ территориальных зон" в новой редакции"



Условные обозначения к рисунку

	Граница изменяемой территориальной зоны Д1
Ж1, Д1, Р2	Условное обозначение (индекс) территориальных зон

ОПОВЕЩЕНИЕ

о начале публичных слушаний по проекту изменений в "Правила землепользования и застройки муниципального образования "Городской округ Белогорск"

В соответствии с разделом 6 статьи 5.1. Градостроительного кодекса Российской Федерации Администрация г. Белогорск оповещает о начале публичных слушаний по проекту изменений в "Правила землепользования и застройки муниципального образования "Городской округ Белогорск".

Комиссией по правилам землепользования и застройки г. Белогорск подготовлен проект изменения в Правила землепользования и застройки по поступившему в инициативном порядке предложению от юридического лица (ООО "СтроКонсалт") об изменении границ территориальных зон.

Проектом предлагается изменить положение границ территориальной зоны Д1 (Зона многофункциональной общественно-деловой застройки) с учетом границ земельного участка с кадастровым номером 28:02:000121:17 и установлением в этих границах территориальной зоны Ж1 (Зона многоэтажной жилой застройки).

1. Проект состоит из текстовой части с каталогом координат характерных поворотных точек границ изменяемых территориальных зон и графической частью "Фрагмент "Карты границ терри-

ториальных зон".

2. Публичные слушания состоятся 07 августа 2020 года, в 16-00 час., в зале заседаний Администрации г. Белогорск, по ул. Гагарина, 2.

3. Место проведения экспозиции проекта - первый этаж и кабинет N 112 в здании Администрации г. Белогорск, с 8-00 час. до 17-00 час. в рабочие дни, в срок до 06 августа 2020 года.

4. Место и время приема предложений от участников публичных слушаний - кабинет 112 Администрации г. Белогорск, ул. Гагарина, 2, (тел. 2-05-51) с 08-00 час. до 17-00 час., в рабочие дни, до 06 августа 2020 года.

5. Материалы проекта размещены на официальном сайте Администрации г. Белогорск (<http://www.belogorck.ru>) в разделе "Градостроительная политика", на вкладке "Публичные слушания" <http://www.belogorck.ru/publicnyeh-slushaniya>.

6. В период экспонирования проекта, подлежащего рассмотрению на публичных слушаниях и информационных материалов к нему, участники публичных слушаний, прошедшие в соответствии с частью 12 статьи 5.1. Градостроительного кодекса РФ идентификацию, имеют право вносить предложения и замечания по экспонируемому проекту:

в письменной или устной форме в ходе проведения собрания или собраний участников публичных слушаний;

в письменной форме в адрес организатора публичных слушаний;

посредством записи в книге (журнале) учета посетителей экспозиции проекта, подлежащего рассмотрению на публичных слушаниях.

Участники публичных слушаний в целях идентификации представляют сведения о себе (фамилию, имя, отчество [при наличии], дату рождения, адрес места жительства (регистрации) - для физических лиц; наименование, основной государственный регистрационный номер, место нахождения и адрес - для юридических лиц) с приложением документов, подтверждающих такие сведения. Участники публичных слушаний, являющиеся правообладателями соответствующих земельных участков и (или) расположенных на них объектов капитального строительства и (или) помещений, являющихся частью указанных объектов капитального строительства, также представляют сведения соответственно о таких земельных участках, объектах капитального строительства, помещениях, являющихся частью указанных объектов капитального строительства, из Единого государственного реестра недвижимости и иные документы, устанавливающие или удостоверяющие их права на такие земельные участки, объекты капитального строительства, помещения, являющиеся частью указанных объектов капитального строительства.

Обработка персональных данных участников публичных слушаний осуществляется с учетом требований, установленных Федеральным законом от 27 июля 2006 года N 152-ФЗ "О персональных данных".

Предложения и замечания, внесенные в соответствии с частью 10 статьи 5.1. Градостроительного кодекса РФ, не рассматриваются в случае выявления факта представления участником общественных обсуждений или публичных слушаний недостоверных сведений.

Организатором публичных слушаний обеспечивается равный доступ к проекту, подлежащему рассмотрению на публичных слушаниях, всех участников публичных слушаний.

**Председатель Комиссии
Рознов В.А.**

**АДМИНИСТРАЦИЯ ГОРОДА БЕЛОГОРСК
АМУРСКОЙ ОБЛАСТИ**

**ПОСТАНОВЛЕНИЕ N748
09.07.2020**

Об утверждении состава Единой комиссии по осуществлению закупок товаров, работ, услуг для обеспечения муниципальных нужд муниципального образо-

вания города Белогорск

Во исполнение Федерального Закона от 05.04.2013 N44-ФЗ "О контрактной системе в сфере закупок товаров, работ, услуг для обеспечения государственных и муниципальных нужд", Положения о Единой комиссии по осуществлению закупок товаров, работ, услуг для обеспечения муниципальных нужд муниципального образования города Белогорск, утвержденного постановлением Администрации города Белогорск от 28.12.2018 N2082,

постановляю:

1. Утвердить состав Единой комиссии по осуществлению закупок товаров, работ, услуг для обеспечения муниципальных нужд муниципального образования города Белогорск согласно приложению.
2. Внести постановление в подраздел 11.6 раздела 11 "Прочие вопросы" правовой базы местного самоуправления города Белогорск.
3. Опубликовать постановление в газете "Белогорский вестник".
4. Признать утратившим силу постановление Администрации города Белогорск от 16.11.2015 N 2002 "Об утверждении состава единой комиссии по осуществлению закупок товаров, работ, услуг для обеспечения муниципальных нужд", от 26.09.2019 N 1456, от 04.09.2019 N 1324, от 27.05.2019 N 776, от 22.02.2019 N 252, от 24.08.2018 N 1268, от 02.08.2018 N 1142, от 13.02.2018 N 215, от 29.08.2017 N 2107, от 02.05.2017 N 794, от 13.03.2017 N 446, от 30.05.2016 N 697.
5. Контроль за исполнением настоящего постановления оставляю за собой.

**Глава муниципального образования
г. Белогорск С.Ю. Мелюков**

Приложение
к постановлению Администрации
г. Белогорск
09.07.2020 N748

**Состав Единой комиссии по осуществлению
закупок товаров, работ, услуг для обеспечения
муниципальных нужд муниципального
образования город Белогорск**

Фахрудинова Наталья Сергеевна - начальник муниципального казенного учреждения "Правовое управление муниципального образования города Белогорск", председатель комиссии;

Басос Татьяна Александровна - директор Муниципального казенного учреждения "Служба по обеспечению деятельности органов местного самоуправления" города Белогорск, заместитель председателя комиссии;

Тихомирова Анастасия Евгеньевна - консультант отдела муниципального заказа Администрации города Белогорск, секретарь комиссии.

Члены комиссии:

Розонов Владимир Александрович - заместитель Главы по строительству и землепользованию Администрации города Белогорск;
Колесникова Галина Юрьевна - начальник Муниципального казенного учреждения "Управление жилищно-коммунального хозяйства Администрации города Белогорск";

Раскопытова Наталья Владимировна - заместитель директора по юридическим вопросам Муниципального казенного учреждения "Служба по обеспечению деятельности органов местного самоуправления" города Белогорск;

Туманова-Соколова Елена Дмитриевна - начальник планово-экономического отдела Муниципального казенного учреждения "Управление капитального строительства города Белогорск".

**АДМИНИСТРАЦИЯ ГОРОДА БЕЛОГОРСК
АМУРСКОЙ ОБЛАСТИ**

ПОСТАНОВЛЕНИЕ N779
15.07.2020

О назначении публичных слушаний по предоставлению разрешения на отклонение от предельных параметров разрешенного строительства на земельном участке с кадастровым номером 28:02:000127:19, по ул. Кирова, 193, в г. Белогорск

В соответствии со статьями 5.1. и 40 Градостроительного Кодекса РФ, Положением "О порядке организации и проведения публичных слушаний муниципального образования города Белогорск", утвержденным решением Белогорского городского Совета народных депутатов от 07.10.2005 N 09/119, статьями 5 и 7 Правил землепользования и застройки муниципального образования "Городской округ Белогорск", а также на основании положительных рекомендаций комиссии по правилам землепользования и застройки [далее Комиссия],

постановляю:

1. Назначить публичные слушания по вопросу предоставления разрешения на отклонение от предельных параметров разрешенного строительства по заявлению Осиповой Е.В., на земельном участке с кадастровым номером 28:02:000127:19, расположенном по адресу: Амурская область, г. Белогорск., ул. Кирова, 193.
2. Комиссии провести публичные слушания 07.08.2020, в 15-30 час., в зале заседаний Администрации г. Белогорск по ул. Гагарина, дом 2.
3. Определить место экспозиции материалов, подлежащих рассмотрению на публичных слушаниях на первом этаже в здании Администрации г. Белогорск и в кабинете N 112. Время проведения экспозиции установить с 8-00 час. до 17-00 час., в рабочие дни, до 06.08.2020.
4. Установить место и время приема предложений заинтересованных лиц по вопросу публичных слушаний - кабинет 112 Администрации по адресу г. Белогорск, ул. Гагарина, 2, (тел. 2-05-51, 2-36-21) с 8-00 час. до 17-00 час., до 06.08.2020.
5. Комиссии обеспечить:
 - выполнение организационных мероприятий по подготовке и проведению публичных слушаний;
 - распространение оповещения о начале публичных слушаний в местах, расположенных на территории, в отношении которой запрашивается разрешение на отклонение от предельных параметров разрешенного строительства;
 - подготовку заключения о результатах публичных слушаний.
6. Опубликовать настоящее постановление и оповещение о начале публичных слушаний в газете "Белогорский вестник".
7. Контроль за исполнением постановления возложить на заместителя Главы по строительству и землепользованию Администрации г. Белогорск В.А. Розонова.

**Глава муниципального образования
г. Белогорск С.Ю. Мелюков****ОПОВЕЩЕНИЕ****о начале публичных слушаний по вопросу предоставления разрешения на отклонение от предельных параметров разрешенного строительства на земельном участке с кадастровым номером 28:02:000127:19 по ул. Кирова, 193**

В соответствии со статьей 5.1. Градостроительного кодекса Российской Федерации комиссия по правилам землепользования и застройки при Администрации г. Белогорск оповещает о начале публичных слушаний по вопросу предоставления разрешения на отклонение от предельных параметров разрешенного строительства на земельном участке с кадастровым номером 28:02:000127:19, расположенного по ул. Кирова, 193.

Заявитель Осипова Елена Валерьевна - правообладатель указанного земельного, запрашивает разрешение на отклонение от предельных параметров разрешенного строительства для осуществления строительства многоквартирного жилого дома.

1. Земельный участок расположен в территориальной зоне - Ж1 (Зона многоэтажной жилой застройки).

К заявлению приложены копии документов, необходимых для осуществления подготовки и проведения публичных слушаний и альбом с градостроительным обоснованием для получения разрешения. Характеристика земельного участка и объекта строительства представлены в пояснительной записки градостроительного обоснования. Земельный участок расположен в квартале N 127, по ул. Кирова.

2. Публичные слушания проводятся 07 августа 2020, в 15:30 час., в зале заседаний Администрации г. Белогорск, по ул. Гагарина, 2.

3. Место экспозиции проекта - первый этаж Администрации и кабинет N 112 в здании Администрации г. Белогорск. Время проведения экспозиции - с 08:00 час. до 17:00 час. в рабочие дни, до 06 августа 2020.

4. Место и время приема предложений от заинтересованных лиц по вопросу публичных слушаний - кабинет 112 Администрации г. Белогорск, ул. Гагарина, 2, (тел. 2-05-51, 2-36-21) с 08:00 час. до 17:00 час., в рабочие дни, до 06 августа 2020.

5. Материалы проекта размещены на официальном сайте Администрации г. Белогорск (<http://www.belogorck.ru>) в разделе "Градостроительная политика", на вкладке "Публичные слушания" <http://www.belogorck.ru/publicnyeh-slushaniya>.

В период экспонирования проекта, подлежащего рассмотрению на публичных слушаниях и информационных материалов к нему, участники публичных слушаний, прошедшие в соответствии с частью 12 статьи 5.1. Градостроительного кодекса РФ идентификацию, имеют право вносить предложения и замечания экспонируемого проекта:

в письменной или устной форме в ходе проведения собрания участников публичных слушаний;

в письменной форме в адрес организатора публичных слушаний;

посредством записи в книге (журнале) учета посетителей экспозиции проекта, подлежащего рассмотрению на публичных слушаниях.

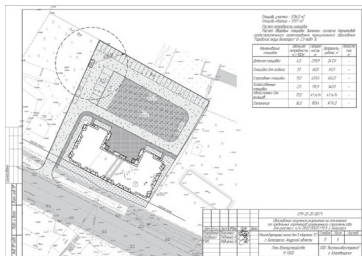
Участники публичных слушаний в целях идентификации представляют сведения о себе (фамилию, имя, отчество (при наличии), дату рождения, адрес места жительства (регистрации) - для физических лиц; наименование, основной государственный регистрационный номер, место нахождения и адрес - для юридических лиц) с приложением документов, подтверждающих такие сведения. Участники публичных слушаний, являющиеся правообладателями соответствующих земельных участков и (или) расположенных на них объектов капитального строительства и (или) помещений, являющихся частью указанных объектов капитального строительства, также представляют сведения соответственно о таких земельных участках, объектах капитального строительства, помещениях, являющихся частью указанных объектов капитального строительства, из Единого государственного реестра недвижимости и иные документы, устанавливающие или удостоверяющие их права на такие земельные участки, объекты капитального строительства, помещения, являющиеся частью указанных объектов капитального строительства.

Обработка персональных данных участников публичных слушаний осуществляется с учетом требований, установленных Федеральным законом от 27 июля 2006 года N 152-ФЗ "О персональных данных".

Предложения и замечания, внесенные в соответствии с частью 10 статьи 5.1. Градостроительного кодекса РФ, не рассматриваются в случае выявления факта представления участником общественных обсуждений или публичных слушаний недостоверных сведений.

Организатором публичных слушаний обеспечивается равный доступ к проекту, подлежащему рассмотрению на публичных слушаниях, всех участников публичных слушаний.

Председатель Комиссии
В.А. Розонов



АДМИНИСТРАЦИЯ ГОРОДА БЕЛОГОРСК АМУРСКОЙ ОБЛАСТИ

ПОСТАНОВЛЕНИЕ N781

15.07.2020

О пунктах временного размещения и питания на территории муниципального образования г. Белогорск

В соответствии с Федеральным Законом Российской Федерации от 12.02.1998 N 28-ФЗ "О гражданской обороне", Федеральным Законом от 21.12.1994 N 68-ФЗ "О защите населения и территорий от чрезвычайных ситуаций природного и техногенного характера", Законом Амурской области от 06.03.1997 N 151-ОЗ "О защите населения и территорий области от чрезвычайных ситуаций природного и техногенного характера", постановлением Правительства Амурской области от 05.11.2013 N 540 "Об утверждении Порядка функционирования пунктов временного размещения и питания для эвакуированных граждан, пострадавших в результате чрезвычайной ситуации, произошедшей на территории Амурской области", в целях организованного проведения комплекса мероприятий по подготовке к защите на территории муниципального образования от опасностей, возникающих при угрозе или возникновении чрезвычайных ситуаций,

постановляю:

1. Утвердить Положение о пунктах временного размещения и питания муниципального образования г. Белогорск (приложение N 1).
2. Утвердить Порядок функционирования пунктов временного размещения и питания для эвакуированных граждан, пострадавших в результате чрезвычайной ситуации, произошедшей на территории муниципального образования г. Белогорск (приложение N 2).
3. Утвердить Рекомендуемые нормы суточного обеспечения продовольствием на одного человека в сутки (приложение N 3).
4. Утвердить Рекомендуемые нормы материально-бытового обслуживания пострадавших граждан (приложение N 4).
5. Утвердить Места размещения пунктов временного размещения и питания на территории муниципального образования г. Белогорск (приложение N 5).
6. Утвердить Структуру рабочего аппарата пункта временного размещения и питания (приложение N 6).
7. Утвердить План выделения личного состава МО МВД России "Белогорский" Амурской области для охраны общественного порядка на пунктах временного размещения и питания на территории муниципального образования г. Белогорск (приложение N 7).
8. Утвердить План выделения личного состава ГАУЗ АО "Белогорская больница" в состав пунктов временного размещения и питания на территории муниципального образования г. Белогорск (приложение N 8).
9. Утвердить Перечень образцов документов пункта временного

го размещения и питания (приложение N 9).

10. Руководителям организаций и учреждений, на базе которых разворачиваются пункты временного размещения и питания, в срок до 01 сентября 2020 года назначить администрацию пунктов. Начальнику МКУ "Управление по делам ГО и ЧС г. Белогорск" Ливкинну И.А. оказать методическую помощь руководителям организаций и учреждений, на базе которых разворачиваются пункты временного размещения и питания, в проведении с администрацией пунктов временного размещения и питания учебно-методических занятий в ноябре 2020 года.

11. Признать утратившим силу постановления Администрации города Белогорск от 14.01.2015 N 2 "Об организации пунктов временного размещения на территории муниципального образования города Белогорск", от 06.04.2018 N 475 "О внесении изменений в постановление от 14.01.2015 N 2 "Об организации пунктов временного размещения и питания на территории муниципального образования города Белогорск".

12. Опубликовать постановление в газете "Белогорский вестник".

13. Контроль за исполнением настоящего постановления возложить на заместителя Главы по социальной политике - председателя эвакуационной комиссии города Г.А. Бурмистрову.

**Глава муниципального образования
г. Белогорск С. Ю. Мелюков**

Приложение N1
УТВЕРЖДЕНО
Постановлением
Администрации г. Белогорск
15.07.2020 N781

**ПОЛОЖЕНИЕ
о пунктах временного размещения
и питания на территории муниципального
образования г. Белогорск**

1. Общие положения

1. Пункты временного размещения и питания (далее по тексту ПВР и П) создаются постановлением главы муниципального образования города в целях сбора, учета эвакуируемого населения в чрезвычайных ситуациях и создаются в микрорайонах города на базе организаций и учреждений. В чрезвычайных ситуациях природного и техногенного характера мирного времени пункты временного размещения и питания разворачиваются в минимально возможные сроки по решению руководителя гражданской обороны (председателя КЧС и ПБ) для принятия оперативных мер по организации приема эвакуируемого населения в ближайшем районе к району, где произошла чрезвычайная ситуация. Располагаются пункты временного размещения и питания, как правило, в зданиях общественного назначения.

2. Каждый пункт временного размещения и питания должен иметь связь с городской эвакуационной комиссией. Оповещение пункта временного размещения и питания о начале проведения эвакуационных мероприятий производит заместитель председателя эвакуационной комиссии города.

3. Организационная структура рабочего аппарата пункта временного размещения и питания определяется Постановлением главы муниципального образования.

4. Начальником пункта временного размещения и питания назначается руководитель организации или учреждения, на базе которого разворачивается пункт временного размещения и питания.

5. Персональный состав администрации пункта временного размещения и питания определяется руководителем организации, учреждения.

2. Задачи пункта временного размещения и питания

1. Поддержание связи с эвакуационной комиссией города.
2. Информирование председателя эвакуационной комиссии города о времени прибытия населения на пункт временного размещения и питания.

3. Ведение учета эвакуируемого населения, представление в

установленном порядке донесений в эвакуационную комиссию города.

4. Обеспечение соблюдения населением общественного порядка.

5. Оказание необходимой медицинской помощи больным во время нахождения их на пункте временного размещения и питания.

6. Обеспечение первоочередных потребностей эвакуированного населения в жизненно важных средствах.

7. Документация пункта временного размещения и питания. Основными документами пункта временного размещения и питания являются:

1. выписка из постановления главы муниципального образования о создании пункта временного размещения и питания;
2. приказ руководителя объекта формирователя о назначении администрации пункта временного размещения и питания;
3. штатно-должностной список администрации пункта временного размещения и питания;
4. схема оповещения и сбора администрации пункта временного размещения и питания в рабочее и не рабочее время;
5. схема организации управления пункта временного размещения и питания;
6. схема организации связи пункта временного размещения и питания;
7. схема пункта временного размещения и питания;
8. функциональные обязанности личного состава пункта временного размещения и питания;
9. журнал регистрации эвакуируемого населения;
10. формы докладов в вышестоящие эвакуационные органы;
11. журнал полученных и отданных распоряжений и донесений;
12. рабочие тетради администрации пункта временного размещения и питания.

Приложение N2
УТВЕРЖДЕНО
Постановлением
Администрации г. Белогорск
15.07. 2020 N781

**Порядок функционирования пунктов временного
размещения и питания для эвакуируемых
граждан, пострадавших в результате чрезвычайной
ситуации, произошедшей на территории
муниципального образования г. Белогорск**

1. Настоящий Порядок определяет порядок функционирования пунктов временного размещения и питания для эвакуируемых граждан (далее - пункты временного размещения и питания), жилые помещения которых повреждены или утрачены в результате чрезвычайной ситуации на территории муниципального образования г. Белогорск (далее - чрезвычайная ситуация), в случае невозможности найма ими временного жилья (далее - эвакуируемые граждане).

2. Пункты временного размещения и питания развертываются в целях размещения эвакуируемых граждан на срок до 360 дней.

3. Пункты временного размещения и питания развертываются в зданиях и помещениях общественного назначения всех форм собственности (дома отдыха, санатории, профилактории, больницы, оздоровительные центры, социально-оздоровительные и реабилитационные центры, оздоровительные лагеря, санаторно-курортные и иные оздоровительные организации, гостиницы, туристические базы, учреждения высшего и среднего профессионального образования, школы, детские сады, дома культуры, клубы, театры, развлекательные центры, организации социального обслуживания населения и другие).

Развертывание пунктов временного размещения и питания в зданиях и помещениях общественного назначения, не являющихся собственностью области, осуществляется с согласия их владельцев.

4. Пункты временного размещения и питания развертываются на основании решения комиссии по чрезвычайным ситуациям и пожарной безопасности г. Белогорск (далее - Комиссия).

Комиссией при принятии решения о развертывании пунктов временного размещения и питания должны быть учтены санитарно-эпидемиологические требования к условиям размещения эвакуируемых граждан.

5. Руководителем организации - собственника (балансодержателя) здания (помещения), на базе которого развертывается пункт временного размещения и питания, создается администрация пункта временного размещения и питания (руководитель, заместитель и иной состав с определением функциональных обязанностей).

Администрация пункта временного размещения и питания обеспечивает прием, размещение эвакуируемых граждан, а также доведение до них необходимой информации, связанной с функционированием пункта временного размещения и питания.

6. Эвакуируемые граждане размещаются в комнатах, норма санитарной площади которых должна составлять не менее 6 кв. метров на 1 человека. Комнаты для размещения семей должны иметь площадь не менее 12 кв. метров, а для семей с детьми - 15 - 20 кв. метров.

Количество кроватей, тумбочек, стульев в каждой комнате должно соответствовать количеству проживающих. В каждой комнате должно быть не меньше 1 стола.

В комнатах, где размещаются семьи с маленькими детьми, должен иметься инвентарь для ухода за ними (горшки, ванночки, пеленальные столы, детские коляски), предоставляемый эвакуируемым гражданам.

7. В пункте временного размещения и питания организуется бесплатное питание эвакуируемых граждан в соответствии с рекомендуемыми нормами питания, определенными приложением N 3 к настоящему Порядку.

8. Размер затрат на бесплатное питание эвакуируемых граждан определяется из фактических расходов на организацию питания на 1 человека в сутки, но не более 450 рублей в сутки.

9. В пункте временного размещения и питания обеспечивается соблюдение безопасности, качества и режима питания в соответствии с санитарно-гигиеническими и санитарно-эпидемиологическими правилами.

10. Оплата расходов, связанных с размещением эвакуируемых граждан в пунктах временного размещения и питания, производится администрацией г. Белогорск на основании договора, заключенного с организацией - собственником (балансодержателем) здания (помещения), на базе которого развертывается пункт временного размещения. В случае отсутствия у организации - собственника (балансодержателя) здания (помещения), на базе которого развертывается пункт временного размещения и питания, возможности организовать бесплатное питание эвакуируемых граждан организация питания осуществляется администрацией г. Белогорск посредством заключения договора с организацией, оказывающей услуги общественного питания.

11. Материально-бытовое обеспечение эвакуируемых граждан осуществляется однократно в соответствии с рекомендуемыми нормами, определенными в приложении N 4 к настоящему Порядку.

12. Объем расходов определяется исходя из фактических затрат на организацию питания, текущий ремонт при необходимости, оснащение бытовой техникой, обеспечение мягким инвентарем, бытовое обслуживание, создание условий для отдыха, жилищно-коммунальных и иных расходов, связанных с пребыванием эвакуируемых граждан, но не более 1000 руб. в сутки на одного пребывающего.

Приложение N3

УТВЕРЖДЕНЫ

Постановлением

Администрации г. Белогорск

15.07.2020 N781

Рекомендуемые нормы суточного обеспечения продовольствием на одного человека в сутки

№ п/п	Наименование продуктов	Единица измерения	Норма
1.	Хлеб и хлебобулочные изделия	грамм	460
2.	Крупа гречневая	грамм	40
3.	Крупа рисовая	грамм	40
4.	Изделия макаронные	грамм	40
5.	Консервы мясные	грамм	150
6.	Консервы рыбные	грамм	100
7.	Масло животное	грамм	50
8.	Масло растительное	грамм	10
9.	Продукция молочной и сырьевой промышленности	грамм	25
10.	Сахар	грамм	75
11.	Чай	грамм	2
12.	Овощи, грибы, картофель, фрукты сушеные	грамм	15
13.	Консервы плодовые и ягодные, экстракты ягодные	грамм	100
14.	Консервы овощные, томатные	грамм	460
15.	Соль поваренная пищевая	грамм	20
16.	Приправы пищевкусовые, приправы и добавки	грамм	0,1
17.	Сигареты	пачка	0,5
18.	Спички	коробок	0,5

Приложение N4

УТВЕРЖДЕНЫ

Постановлением

Администрации г. Белогорск

15.07.2020 N781

Рекомендуемые нормы материально-бытового обслуживания пострадавших граждан

№ п/п	Наименование	Количество (штук)
1.	Одеяло шерстяное (полушерстяное)	1
2.	Подушка	1
3.	Покрывало	1
4.	Матрац ватный	1
5.	Пододеяльник	1
6.	Простыня	2
7.	Наволочка для подушки верхняя	2
8.	Наволочка для подушки (нижняя)	2
9.	Полотенце вафельное	2
10.	Полотенце банное	1
11.	Полотенце (для ног)	1
12.	Пеленки фланелевые «*»	2

* Для детей до 1 года

Приложение N5
УТВЕРЖДЕН
Постановлением
Администрации г. Белогорск
15.07.2020 N781

Приложение N7
УТВЕРЖДЕН
Постановлением
Администрации г. Белогорск
15.07.2020 N781

**СПИСОК
пунктов временного
размещения и питания**

№ п/п	Должность	Фамилия, инициалы начальника ПВР и П	База размещения	Адрес (место нахождения)	Телефон
1	Директор образовательного учреждения	ТИС ЛИЧЕНКО Татьяна Александровна	МАОУ «Гимназия № 1 города Белогорск»	ул. Красноармейская, 6	2-28-50
2	Директор образовательного учреждения	СКАЧКОВА Валерия Сергеевна	МАОУ «Школа № 17 города Белогорск»	ул. Ленина, 100	2-36-70 2-73-59
3	Директор образовательного учреждения	ЛОТОВА Наталья Анатольевна	МАОУ «Школа № 20»	ул. Ленина, 16	2-13-40 2-26-31
4	Директор образовательного учреждения	МОХОВА Тамара Сергеевна	МАОУ «Школа № 3 города Белогорск»	ул. 50 лет ВЛКСМ, 35а	##### 5-00-58
5	Директор образовательного учреждения	ШКУРИНА Екатерина Анатольевна	МАОУ «Школа № 5 города Белогорск»	ул. Ломоносова, 18	5-99-49 5-96-79
6	Директор образовательного учреждения	ВИНИКОВА Жанна Владимировна	МАОУ «Школа № 11 города Белогорск»	ул. 9 Мая, 191	5-85-68 5-83-10
7	Директор образовательного учреждения	КУЛЫГИНА Ирина Олеговна	ГПАУЗ АО «Амурский многофункциональный центр профессиональных квалификаций»	ул. Кирова, 267	2-35-08 2-37-08
8	Директор образовательного учреждения	ПАХОМЕНКО Елена Борисовна	МАОУ «Школа № 10 города Белогорск»	ул. Никольское шоссе, 65а	5-40-32
9	Директор образовательного учреждения	АФАНАСЬЕВА Татьяна Валерьевна	МАОУ «Школа № 4 города Белогорск»	ул. Авиационная, 5	5-44-70

Приложение N 6
УТВЕРЖДЕНА
Постановлением
Администрации г. Белогорск
15.07.2020 N 781

**Структура рабочего аппарата
пункта временного размещения
и питания**

- Начальник ПВР и П - 1 человек.
- Заместитель начальника ПВР и П - 1 человек.
- Комната матери и ребенка - 2 человека (старшая комнаты матери и ребенка, дежурная).
- Стол справок - 1 человек (дежурный по столу справок).
- Группа приема и размещения - 5 (начальник, учетки - 4).
- Медицинский пункт - 1 человек (медработник).
- Группа охраны общественного порядка - 2 человека (начальник группы полиции, дружинник - 1).
- Группа связи - 2 человека (начальник группы, телефонист-посильный).
- Командант - 1 человек.
- Психолог пункта временного размещения и питания - 1 человек.
- Пост РХН - 1 человек (разведчик-дозиметрист) по необходимости.

**План выделения личного состава МО МВД
России «Белогорский» Амурской области для охраны
общественного порядка на пунктах временного
размещения и питания**

Список пунктов временного размещения и питания	Адрес (место нахождения)	Количество выделяемого личного состава (чел.)	Примечание
МАОУ «Гимназия № 1 города Белогорск»	ул. Красноармейская, 6	1	
МАОУ «Школа № 17 города Белогорск»	ул. Ленина, 100	1	
МАОУ «Школа № 20»	ул. Ленина, 16	1	
МАОУ «Школа № 3 города Белогорск»	ул. 50 лет ВЛКСМ, 35	1	
МАОУ «Школа № 5 города Белогорск»	ул. Ломоносова, 18	1	
МАОУ «Школа № 11 города Белогорск»	ул. 9 Мая, 191	1	
ГПАУЗ АО «Амурский многофункциональный центр профессиональных квалификаций»	ул. Кирова, 267	1	
МАОУ «Школа № 10 города Белогорск»	ул. Никольское шоссе, 65а	1	
МАОУ «Школа № 4 города Белогорск»	ул. Авиационная, 5	1	

Приложение N8
УТВЕРЖДЕН
Постановлением
Администрации г. Белогорск
15.07.2020 N781

**План выделения личного состава
ГПАУЗ АО «Белогорская больница»
в состав пунктов временного
размещения и питания**

Список пунктов временного размещения и питания	Адрес (место нахождения)	Количество выделяемого личного состава (чел.)	Примечание
МАОУ «Гимназия № 1 города Белогорск»	ул. Красноармейская, 6	1	
МАОУ «Школа № 17 города Белогорск»	ул. Ленина, 100	1	
МАОУ «Школа № 20»	ул. Ленина, 16	1	
МАОУ «Школа № 3 города Белогорск»	ул. 50 лет ВЛКСМ, 35	1	
МАОУ «Школа № 5 города Белогорск»	ул. Ломоносова, 18	1	
МАОУ «Школа № 11 города Белогорск»	ул. 9 Мая, 191	1	
ГПАУЗ АО «Амурский многофункциональный центр профессиональных квалификаций»	ул. Кирова, 267	1	
МАОУ «Школа № 10 города Белогорск»	ул. Никольское шоссе, 65а	1	
МАОУ «Школа № 4 города Белогорск»	ул. Авиационная, 5	1	

Продолжение в следующем номере

Издается с 23 декабря 2008 года.
Учредитель - Администрация муниципально-
образования города Белогорск Амурс-
кой области. Учреждена постановлением
Администрации г. Белогорск
N1092 от 18.12.2008.
Выходит еженедельно.

Распространяется бесплатно.

Главный редактор:
Людмила Шантала
Адрес редакции: 676850,
Амурская обл.,
г. Белогорск,
ул. Гагарина, 2. Тел.: 2-32-40

Тираж - 100 экз.

Издатель:
ООО «Город ТВ»,
город Белогорск, ул. Кирова, 306.
Отпечатано в
ООО «Город ТВ»,
город Белогорск, ул. Кирова, 306.

Дата - 22.07.2020 г.