



### АДМИНИСТРАЦИЯ ГОРОДА БЕЛОГОРСК АМУРСКОЙ ОБЛАСТИ

#### ПОСТАНОВЛЕНИЕ № 237 11.02.2015

**О внесении изменений в постановление от 25.01.2010 № 62 «Об утверждении перечня автомобильных дорог общего пользования, относящихся к муниципальной собственности г. Белогорск»**

Согласно ч. 1 ст. 50, ст. 51 Федерального закона от 06.10.2003 № 131-ФЗ «Об общих принципах организации местного самоуправления в Российской Федерации», с целью приведения в соответствие с данными реестра муниципальной собственности, в постановление Администрации города Белогорск от 25.01.2010 № 62 «Об утверждении перечня автомобильных дорог общего пользования, относящихся к муниципальной собственности г. Белогорск», внести следующие изменения,

#### постановляю:

1. Дополнить перечень автомобильных дорог общего пользования, относящихся к муниципальной собственности г. Белогорск согласно приложению к настоящему постановлению.

**Глава муниципального образования г. Белогорск С.Ю. Мелюков**

*Приложение  
к постановлению  
Администрации г. Белогорск  
11.02.2015 № 237*

### ПЕРЕЧЕНЬ АВТОМОБИЛЬНЫХ ДОРОГ ОБЩЕГО ПОЛЬЗОВАНИЯ, ОТНОСЯЩИХСЯ К МУНИЦИПАЛЬНОЙ СОБСТВЕННОСТИ Г. БЕЛОГОРСК

№ п/п	Идентификационный номер	Наименование автомобильных дорог	Границы автомобильной дороги (участков дороги) в пределах муниципального образования	Протяженность (м)	
1	15073	автомобильная дорога (подъезд) в/ч 21720 основной подъезд к части и паркам	г. Белогорск	0,0 - 1300,00	1 300,00
2	15074	автомобильная дорога (подъезд) в/ч 21720, ОХВТ-1 к погрузочной площадке	г. Белогорск	0,0 - 9000,00	9 000,00
3	15075	автомобильная дорога (подъезд) в/ч 21720 запасной подъезд к части и комендатуре	г. Белогорск	0,0 - 750,00	750,00
4	15076	автомобильная дорога (подъезд) в/ч 21720 к парку ОХВТ-1 и складам	г. Белогорск	0,0 - 1240,00	1 240,00
5	15077	автомобильная дорога (подъезд) в/ч 02901 основной подъезд к части	г. Белогорск	0,0 - 1980,00	1 980,00
6	15078	автомобильная дорога (подъезд) в/ч 02901, ОХВТ-2 для выхода к погрузочной площадке и в район тренировок, а также к подсобному хозяйству в/ч 62062	г. Белогорск	0,0 - 7500,00	7 500,00
7	15079	автомобильная дорога (подъезд) основной подъезд к ДЗУ № 16 с площадкой	г. Белогорск	0,0 - 120,00	120,00
8	15694	автомобильная дорога (подъезд) в/ч 02901, выход в район тренировок	г. Белогорск	0,0 - 12250,00	12 250,00
9	15695	автомобильная дорога (подъезд) в/ч 21720, выход в район тренировок	г. Белогорск	0,0 - 8550,00	8 550,00
10	15696	автомобильная дорога (подъезд) в/ч 02901 к погрузочной площадке и в район тренировок, к подсобному хозяйству в/ч 62062	г. Белогорск	0,0 - 800,00	800,00
11	15697	автомобильная дорога (подъезд) в/ч 21720 основной и запасной подъезды к ОХВТ-2	г. Белогорск	0,0 - 2150,00	2 150,00
Итого:					45 640,00

### АДМИНИСТРАЦИЯ ГОРОДА БЕЛОГОРСК АМУРСКОЙ ОБЛАСТИ

#### ПОСТАНОВЛЕНИЕ № 561 31.03.2015

**О создании нештатных аварийно-спасательных формирований (спасательных служб) и нештатных формирований по обеспечению выполнения мероприятий по гражданской обороне на территории муниципального образования г. Белогорск**

В соответствии с федеральными законами от 12.02.1998 № 28-ФЗ «О гражданской обороне», от 22.08.1995 № 151-ФЗ «Об аварийно-спасательных службах и статусе спасателей», приказами МЧС России

30.06.2014 № 331 «О внесении изменений в Порядок создания нештатных аварийно-спасательных формирований, утвержденный приказом МЧС России от 23.12.2005 № 999», от 18.12.2014 № 701 «Об утверждении Типового порядка создания нештатных формирований по обеспечению выполнения мероприятий по гражданской обороне»,

#### постановляю:

1. Утвердить:

1.1. Положение «О нештатных аварийно-спасательных формированиях и нештатных формированиях по обеспечению выполнения мероприятий по гражданской обороне на территории муниципального образования г. Белогорск» (приложение № 1).

1.2. Перечень организаций, создающих нештатные аварийно-спасательные формирования, расположенных на территории муниципального образования г. Белогорск (приложение № 2).

1.3. Перечень организаций, создающих нештатные формирования по обеспечению выполнения мероприятий по гражданской обороне, расположенных на территории муниципального образования г. Белогорск (приложение № 3).

2. Признать утратившим силу постановление Администрации г. Белогорск от 13.08.2012 № 1340 «Об утверждении перечней нештатных аварийно-спасательных формирований городского и объектового звена, созданных на территории муниципального образования г. Белогорск».

3. Контроль за исполнением настоящего постановления возлагаю на заместителя Главы по ЖКХ – начальника МКУ «Управление жилищно-коммунального хозяйства Администрации города Белогорск» А.Н. Башуна.

**Глава муниципального образования г. Белогорск С.Ю. Мелюков**

*Приложение № 1  
к постановлению  
Администрации г. Белогорск  
31.03.2015 № 561*

#### ПОЛОЖЕНИЕ

**о нештатных аварийно-спасательных формированиях и нештатных формированиях по обеспечению выполнения мероприятий по гражданской обороне на территории муниципального образования г. Белогорск**

#### 1. Общие положения

1.1. Настоящее Положение определяет порядок создания, подготовки, оснащения и применения нештатных аварийно-спасательных формирований (далее – НАСФ) и нештатных формирований по обеспечению выполнения мероприятий по гражданской обороне (далее – НФГО) в составе сил гражданской обороны на территории муниципального образования г. Белогорск.

1.2. Нштатные аварийно-спасательные формирования (далее формирования) представляют собой самостоятельные структуры, созданные на нештатной основе, оснащенные специальной техникой, оборудованием, снаряжением, инструментами и материалами, подготовленные для проведения аварийно-спасательных и других неотложных работ в очагах поражения и зонах чрезвычайных ситуаций.

1.3. Правовые основы создания и деятельности формирований составляют: Конституция Российской Федерации, Федеральные законы от 21.12.1994 № 68-ФЗ «О защите населения и территорий от чрезвычайных ситуаций природного и техногенного характера», от 12.02.1998 № 28-ФЗ «О гражданской обороне», от 12.08.1995 № 151-ФЗ «Об аварийно-спасательных службах и статусе спасателей», приказом Министерства Российской Федерации по делам гражданской обороны, чрезвычайным ситуациям и ликвидации последствий стихийных бедствий от 23.12.2005 № 999 «Об утверждении порядка создания нештатных аварийно-спасательных формирований», от 18.12.2014 № 701 «Об утверждении типового порядка создания нештатных формирований по обеспечению выполнения мероприятий по гражданской обороне», иные нормативные правовые акты Российской Федерации, законы и иные нормативные правовые акты Амурской области.

1.4. Формирования создаются организациями, имею-

щими потенциально опасные производственные объекты и эксплуатирующими их, а также имеющими важное оборонное и экономическое значение или представляющими высокую степень опасности возникновения чрезвычайных ситуаций в военное и мирное время, и другими организациями из числа своих работников. Администрация г. Белогорск может организовывать формирования для решения задач на территории города.

1.5. Основными задачами являются:

- проведение аварийно-спасательных работ и первоочередное жизнеобеспечение населения, пострадавшего при ведении военных действий или вследствие этих действий;

- участие в ликвидации чрезвычайных ситуаций природного и техногенного характера, а также в борьбе с пожарами и ликвидации последствий, вызванных террористическими актами.

- обнаружение и обозначение районов, подвергшихся радиоактивному, химическому, биологическому (бактериологическому) и иному заражению (загрязнению);

- санитарная обработка населения, специальная обработка техники, зданий и обеззараживание территорий;

- участие в восстановлении функционирования объектов жизнеобеспечения населения;

- обеспечение мероприятий гражданской обороны по вопросам восстановления и поддержания порядка, связи и оповещения, защиты животных и растений, медицинского, автотранспортного обеспечения.

1.6. Состав, структура и оснащение формирований определяется руководителями организаций в соответствии с настоящим Порядком создания формирований, утвержденным приказом Министерства Российской Федерации по делам гражданской обороны, чрезвычайным ситуациям и ликвидации последствий стихийных бедствий (далее – МЧС России) и с учетом методических рекомендаций по созданию, подготовке, оснащению и применению формирований, разрабатываемых МЧС России и настоящим Положением, исходя из задач гражданской обороны и защиты населения, и согласовываются с МКУ «Управление по делам ГО и ЧС г. Белогорск» в установленном порядке.

1.7. Применение формирований осуществляется по плану гражданской обороны и защиты населения, плана действий по предупреждению и ликвидации чрезвычайных ситуаций организаций и г. Белогорск, разрабатываемым в установленном порядке.

1.8. Администрация г. Белогорск вправе:

- определять организации, находящиеся в сфере их ведения, которые создают, подготавливают и оснащают формирования;

- вести реестры организаций, создающих формирования;

- организовывать планирование применения формирований;

- организовывать создание, подготовку территориальных формирований.

1.9. Организации, создающие формирования:

- разрабатывают структуру и таблицы оснащения формирований специальной техникой, оборудованием, снаряжением, инструментами и имуществом;

- укомплектовывают формирования личным составом, оснащают их специальной техникой, оборудованием, снаряжением, инструментами и имуществом.

- осуществляют подготовку и руководство деятельностью формирований;

- осуществляют планирование применения формирований;

- поддерживают формирования в состоянии готовности к выполнению задач по предназначению;

- представляют сведения о состоянии формирований по запросам МКУ «Управление по делам ГО и ЧС г. Белогорск».

1.10. При создании формирований учитываются наличие и возможности штатных аварийно-спасательных формирований и служб. Численность формирований, их виды, оснащенность средствами индивидуальной защиты, приборами и оборудованием отражаются в паспорте безопасности территории г. Белогорск, а также в паспорте безопасности потенциально-опасного объекта.

1.11. МКУ «Управление по делам ГО и ЧС г. Белогорск» осуществляет методическое руководство и контроль за созданием, оснащением и подготовкой формирований на территории города, координацию их деятельности.

1.12. Основаниями для ликвидации форми-

ДОКУМЕНТЫ

рований, обязательное создание которых предусмотрено законодательством Российской Федерации, являются прекращение функционирования организаций или устранение опасности возникновения чрезвычайных ситуаций, для предупреждения и ликвидации которых предназначались указанные формирования. Решение о ликвидации формирований, обязательное создание которых предусмотрено законодательством Российской Федерации, принимают создавшие их организации по согласованию с МКУ «Управление по делам ГО и ЧС г. Белогорск», а также по согласованию с соответствующими органами государственного надзора.

2. Виды нештатных аварийно-спасательных формирований и нештатных формирований по обеспечению выполнения мероприятий по гражданской обороне

2.1. Нештатные аварийно-спасательные формирования подразделяются:

- по подчиненности: территориальные и объектовые;
- по составу, исходя из возможностей по созданию, комплектованию специальной техникой, оборудованием, снаряжением, инструментами и материалами и аттестации: посты, группы, звенья, команды;
- по назначению: радиационного, химического, биологического (бактериологического) наблюдения и разведки, инженерной разведки, разбора завалов, спасательные, аварийно-технические, противопожарные, радиационной, химической и биологической (бактериологической) защиты.

2.2. В зависимости от местных условий и при наличии материально-технической базы могут создаваться и другие формирования специального назначения. Территориальное формирование предназначается для выполнения мероприятий по гражданской обороне и ликвидации чрезвычайных ситуаций на территории городского округа город Белогорск, наращивания группировки сил гражданской обороны в Единой государственной системе по предупреждению и ликвидации чрезвычайных ситуаций при проведении аварийно-спасательных и других неотложных работ на наиболее важных участках.

2.3. Территориальное формирование подчиняется Главе муниципального образования г. Белогорск.

2.4. Базой для создания территориального формирования являются организации, независимо от ведомственной принадлежности и форм собственности, продолжающие работу в военное время на территории муниципального образования г. Белогорск.

2.5. Для нештатных аварийно-спасательных формирований сроки приведения в готовность не должны превышать: в мирное время – 24 часа, в военное время – 6 часов.

2.6. НФГО подразделяются по численности на отряды, команды, группы, звенья, посты, автоколонны, пункты и станции.

2.7. Для НФГО сроки приведения в готовность к применению по назначению не должны превышать: в мирное время – 6 часов, в военное время – 3 часа.

3. Комплектование нештатных аварийно-спасательных формирований и нештатных формирований по обеспечению выполнения мероприятий по гражданской обороне личным составом

3.1. Личный состав формирований комплектуется за счет работников организаций. Военнообязанные, имеющие мобилизационные предписания, могут включаться в формирование на период до их призыва (мобилизации).

3.2. С момента объявления состояния войны, фактического начала военных действий или введения в установленном порядке военного положения на территории Российской Федерации или в отдельных ее местностях формирования доукомплектовываются невоеннообязанными.

3.3. Граждане, проходящие альтернативную гражданскую службу взамен военной службы по призыву, также могут включаться в состав формирований.

3.4. Зачисление граждан в состав формирований производится приказом руководителя организации.

3.5. Основной состав руководителей и специалистов формирований, предназначенных для непосредственного выполнения аварийно-спасательных работ, в первую очередь комплектуется аттестованными спасателями, а также квалифицированными специалистами существующих аварийно-восстановительных, ремонтно-восстановительных, медицинских и других подразделений.

4. Обеспечение нештатных аварийно-спасательных формирований и нештатных формирований по обеспечению выполнения мероприятий по гражданской обороне техникой и имуществом

4.1. Обеспечение нештатных формирований техникой и имуществом, согласно предусмотренным штатным перечням, осуществляется за счет техники и имущества, имеющихся в организациях для обеспечения производственной деятельности.

4.2. Накопление, хранение и использование материально-технических, продовольственных, медицинских и иных средств, предназначенных для оснащения формирований осуществляется с учетом методических рекоменда-

ций по созданию, подготовке, оснащению и применению нештатных аварийно-спасательных формирований.

4.3. Финансирование создания и деятельности формирований осуществляется за счет финансовых средств организаций, создающих формирования, с учетом положений статьи 9 Федерального закона от 12.02.1998 № 28-ФЗ «О гражданской обороне».

4.4. Организации всех форм собственности участвуют в ликвидации чрезвычайных ситуаций за счет собственных средств.

5. Подготовка и обучение нештатных аварийно-спасательных формирований и нештатных формирований по обеспечению выполнения мероприятий по гражданской обороне

5.1. Подготовка и обучение формирований для решения задач гражданской обороны и защиты от чрезвычайных ситуаций осуществляются в соответствии со статьей 8 Федерального закона «О гражданской обороне» от 12.02.1998 № 28-ФЗ, со статьей 14 Федерального закона «О защите населения и территорий от чрезвычайных ситуаций природного и техногенного характера» от 21.12.1994 № 68-ФЗ, постановлением Правительства РФ «Об утверждении Положения об организации обучения населения в области гражданской обороны» от 02.11.2000 № 841, постановлением Правительства Амурской области «Об организации обучения населения Амурской области в области гражданской обороны» и иными нормативными правовыми актами Российской Федерации, постановлениями Администрации г. Белогорск, организационно-методическими указаниями МЧС России по подготовке органов управления, сил гражданской обороны и единой системы предупреждения и ликвидации чрезвычайных ситуаций, организационно-методическими указаниями МЧС России по подготовке населения Российской Федерации в области гражданской обороны, защиты от чрезвычайных ситуаций, обеспечения пожарной безопасности и безопасности людей на водных объектах, нормативно-техническими документами организаций, создающих формирования.

5.2. Подготовка формирований включает:
- обучение по программам подготовки спасателей в учебных центрах и иных образовательных учреждениях в соответствии с Основными положениями аттестации аварийно-спасательных служб, аварийно-спасательных формирований и спасателей, утвержденными постановлением Правительства Российской Федерации от 22.11.1997 № 1479 (Собрание законодательства Российской Федерации, 1997, № 48, ст.5561);

- обучение руководителей формирований в учебно-методическом центре по гражданской обороне и чрезвычайным ситуациям Амурской области и на курсах гражданской обороны г. Белогорск;

- обучение личного состава в организации в соответствии с примерной программой обучения личного состава формирований, рекомендуемой МЧС России;

- участие формирований в учениях и тренировках по гражданской обороне и защите от чрезвычайных ситуаций, а также практических мероприятий по ликвидации последствий аварий и катастроф.

5.3. Обучение личного состава формирований в организации включает базовую и специальную подготовку. Обучение планируется и проводится по программе подготовки формирований в рабочее время. Примерные программы обучения формирований разрабатываются и утверждаются МЧС России.

6. Страхование и социальные гарантии личного состава формирований

Страхование и социальные гарантии личного состава формирований, а также граждан, не являющихся спасателями при привлечении их к проведению аварийно-спасательных работ, осуществляются в соответствии с Федеральным законом от 22.08.1995 № 151-ФЗ «Об аварийно-спасательной службе и статусе спасателей», иными законами и нормативными правовыми актами Российской Федерации и Амурской области.

Приложение № 2 к постановлению Администрации г. Белогорск 31.03.2015 № 561

Перечень организаций, создающих нештатные аварийно-спасательные формирования (НАСФ), расположенных на территории г. Белогорск

Table with columns: # п/п, Полное наименование организации / форма собственности, Юридический адрес, Вид деятельности, Объект, филиал, в котором создается НАСФ, Контактный адрес организации, Наименование формирования в составе НАСФ, Численность, Наличие транспортных средств, Итого: НАСФ организаций - 32 ед.

Main table with columns: #, Организация, Адрес, Вид деятельности, Контактный адрес, Численность, Наличие транспортных средств, Итого: НАСФ организаций - 129 ед.





## ДОКУМЕНТЫ

оповещения населения и доведения до него информации об обстановке и его действиях в сложившихся условиях установлен следующий порядок оповещения:

- основным способом оповещения населения о возникновении чрезвычайных ситуаций природного и техногенного характера считается передача речевой информации с использованием сетей радиовещания и телевидения;

- для привлечения внимания населения перед передачей речевой информации производится включение электросирен, производственных гудков и других сигнальных средств, что означает подачу предупредительного сигнала «Внимание всем!»;

- с получением сигнала «Внимание всем!» все население и работники организаций обязаны включить радиоприемники и телевизионные приемники для прослушивания экстренного сообщения. По указанному сигналу немедленно приводятся в готовность к передаче информации все расположенные на оповещаемой территории радиовещательные и телевизионные станции, включается сеть наружной звукофикации.

5.3. Во всех случаях задействования систем оповещения с включением электросирен до населения немедленно доводятся соответствующие сообщения по существующим средствам радио и телевизионного вещания.

5.4. Основным способом оповещения и информирования населения – передача речевых сообщений по сетям вещания, которые передаются населению с перерывом программ вещания длительностью не более 5 минут. Допускается 3-кратное повторение передачи речевого сообщения.

В исключительных, не терпящих отлагательства, случаях допускается передача кратких нестандартных речевых сообщений способом прямой передачи.

Доведение информации населению, находящемуся на транспортных узлах (вокзалы) и в транспортных средствах, а также оповещение указанного населения, возлагаются на руководителей соответствующих организаций.

Для оповещения и информирования населения можно использовать локальные системы оповещения в районах размещения потенциально опасных объектов.

Оповещение о начале эвакуации населения организуется по месту работы, учебы и жительства руководителями организаций и жилищно-эксплуатационных органов.

6. Организация создания и поддержания в состоянии постоянной готовности к использованию муниципальной системы оповещения населения и локальных систем оповещения в районах размещения потенциально опасных объектов

6.1. Система оповещения муниципального образования г. Белогорск представляет собой организационно-техническое объединение сил, средств связи и оповещения, сетей вещания, каналов сети связи общего пользования, специализированные технические средства оповещения и информирования населения в местах массового пребывания людей, обеспечивающих доведение информации и сигналов оповещения до органов управления и сил гражданской обороны, Белогорского звена Амурской областной территориальной подсистемы единой государственной системы предупреждения и ликвидации чрезвычайных ситуаций.

6.2. Основной задачей муниципальной системы оповещения является обеспечение доведения информации и сигналов оповещения до:

- руководящего состава гражданской обороны и Белогорского звена Амурской областной территориальной подсистемы единой государственной системы предупреждения и ликвидации чрезвычайных ситуаций;

- специально подготовленных сил, предназначенных и выделяемых (привлекаемых) для предупреждения и ликвидации чрезвычайных ситуаций, сил гражданской обороны на территории муниципального образования;

- дежурно-диспетчерских служб организаций, эксплуатирующих потенциально опасные производственные объекты;

- населения, проживающего на территории муниципального образования г. Белогорск.

6.3. Основной задачей локальной системы оповещения является обеспечение доведения информации и сигналов оповещения до:

- руководящего состава гражданской обороны организации, эксплуатирующей потенциально опасный объект, и объектов звеньев;

- объектов аварийно-спасательных формирований, в том числе специализированных;

- персонала организации, эксплуатирующей опасный производственный объект;

- дежурно-диспетчерских служб органов управления гражданской обороны и Белогорского звена Амурской областной территориальной подсистемы единой государственной системы предупреждения и ликвидации чрезвычайных ситуаций;

- руководителей и дежурно-диспетчерских служб организаций, расположенных в зоне действия локальной системы оповещения;

- населения, проживающего в зоне действия локальной системы оповещения.

6.4. Распоряжения на задействование систем оповещения отдаются:

- муниципальной системы оповещения – Главой муниципального образования;

- локальной системы оповещения – руководителем организации, эксплуатирующей потенциально опасный объект.

6.5. В соответствии с установленным порядком использования систем оповещения разрабатываются инструкции дежурных (дежурно-диспетчерских) служб организаций, эксплуатирующих потенциально опасные объекты, организаций связи, операторов связи и организаций телерадиовещания, утверждаемые руководителями организаций, эксплуатирующих потенциально опасные объекты, организаций связи, операторов связи и организаций телерадиовещания.

6.6. Непосредственные действия по задействованию систем оповещения осуществляются дежурными (дежурно-диспетчерскими) службами органов повседневного управления Белогорского звена Амурской областной территориальной подсистемы единой государственной системы предупреждения и ликвидации чрезвычайных ситуаций, дежурными службами организаций связи, операторов связи и организаций телерадиовещания, привлекаемых к обеспечению оповещения.

6.7. В целях поддержания систем оповещения в состоянии постоянной готовности органы местного самоуправления совместно с организациями связи осуществляют проведение плановых и внеплановых проверок работоспособности систем оповещения.

6.8. В целях создания, обеспечения и поддержания в состоянии постоянной готовности к использованию систем оповещения населения органы местного самоуправления:

- разрабатывают тексты речевых сообщений для оповещения и информирования населения и организуют их запись на магнитные и иные носители информации;

- обеспечивают установку на объектах телерадиовещания специальной аппаратуры для ввода сигналов оповещения и речевой информации в программы вещания;

- организуют и осуществляют подготовку оперативных дежурных (дежурно-диспетчерских) служб и персонала по передаче сигналов оповещения и речевой информации;

- планируют и проводят совместно с организациями связи, операторами связи и организациями телерадиовещания проверки систем оповещения, тренировки по передаче сигналов оповещения и речевой информации;

- разрабатывают совместно с организациями связи, операторами связи и организациями телерадиовещания порядок взаимодействия дежурных (дежурно-диспетчерских) служб при передаче сигналов оповещения и речевой информации.

## АДМИНИСТРАЦИЯ ГОРОДА БЕЛОГОРСК АМУРСКОЙ ОБЛАСТИ

### ПОСТАНОВЛЕНИЕ № 595

03.04.2015

#### **О создании и поддержании в постоянной готовности систем оповещения населения об опасностях, возникающих при ведении военных действий или вследствие этих действий на территории города Белогорск**

Во исполнение требований Федеральных законов Российской Федерации от 12.02.1998 № 28-ФЗ «О гражданской обороне», от 21.12.1994 № 68-ФЗ «О защите населения и территорий от чрезвычайных ситуаций природного и техногенного характера», от 07.07.2003 № 126-ФЗ «О связи», постановлений Правительства Российской Федерации от 30.12.2003 № 794 «О единой государственной системе предупреждения и ликвидации чрезвычайных ситуаций» и в целях совершенствования системы оповещения органов управления гражданской обороны, органов местного самоуправления, организаций, учреждений, предприятий и населения города Белогорск,

#### **постановляю:**

Утвердить:

1.1. Положение «О создании и поддержании в состоянии постоянной готовности к использованию технических систем оповещения населения об угрозе или возникновении чрезвычайных ситуаций мирного и военного времени» (приложение № 1).

1.2. Перечень объектов систем оповещения предприятий и учреждений города Белогорск, на которых установлены средства оповещения, входящие в состав муниципальной системы оповещения (приложение № 2).

1.3. Порядок проверки готовности систем оповещения и информирования населения города Белогорск об угрозе возникновения или возникновении чрезвычайных ситуаций (приложение № 3).

2. Рекомендовать руководителям служб и объектов гражданской обороны города Белогорск привести свои нормативные правовые акты в соответствие с настоящим постановлением.

3. Признать утратившим силу постановление Админист-

рации города Белогорск от 05.05.2012 № 674 «О создании и поддержании в постоянной готовности систем оповещения населения об опасностях, возникающих при ведении военных действий или вследствие этих действий на территории города Белогорск».

4. Контроль за исполнением настоящего постановления оставляю за собой.

**Глава муниципального образования  
г. Белогорск С.Ю. Мелюков**

Приложение № 1

к постановлению

Администрации г. Белогорск

03.04.2015 № 595

#### **ПОЛОЖЕНИЕ**

#### **о создании и поддержании в постоянной готовности к использованию технических систем оповещения населения об угрозе или возникновении чрезвычайных ситуаций мирного и военного времени**

##### 1. Общие положения

1.1. Настоящее Положение определяет порядок использования действующих радиовещательных компаний, радиотрансляционных сетей и электросвязи при оповещении и информировании органов управления гражданской обороны, организаций, учреждений, предприятий и населения города Белогорск (далее - система оповещения) при возникновении и ликвидации чрезвычайных ситуаций мирного и военного времени (далее - ЧС).

1.2. Руководство организацией оповещения:

- общее руководство организацией оповещения осуществляется Главой муниципального образования города Белогорск, через МКУ «Управление по делам гражданской обороны и чрезвычайным ситуациям города Белогорск» (далее – МКУ «Управление по делам ГО и ЧС г. Белогорск») и службу оповещения и связи города;

- непосредственное руководство осуществляется МКУ «Управление по делам ГО и ЧС г. Белогорск» во взаимодействии с Белогорским межрайонным центром технической эксплуатации телекоммуникаций открытого акционерного общества «Ростелеком» (далее – МЦТЭТ г. Белогорска) в части использования сетей связи общего пользования и сетей вещания.

##### 2. Силы и средства системы оповещения.

2.1. Система оповещения гражданской обороны (далее – ГО) города Белогорск состоит из:

- общегородской системы оповещения ГО;

- локальных систем оповещения потенциально опасных объектов;

- объектов систем оповещения ГО.

2.2. Система оповещения города Белогорск состоит:

- из автоматизированной системы централизованного оповещения (П-160);

- системы централизованного оповещения руководящего состава Администрации города;

- автоматической и автономной систем запуска электросирен;

- рабочего места оперативного дежурного ЕДДС города Белогорск, оборудованного техническими средствами оповещения (АСО-8), сопряженными с каналами и линиями сети связи городского пользования, ведомственных сетей связи.

2.3. Муниципальная система оповещения города:

- из сети громкоговорящего оповещения населения;

- автоматической и автономной систем запуска электросирен;

- комплекса организационно-технических мероприятий по оповещению населения, объектов экономики.

2.4. Локальные системы оповещения потенциально опасных объектов состоят:

- из сети громкоговорящего оповещения персонала предприятия и населения, проживающего на расстоянии до 2,5 км от объекта;

- сети электросиренного оповещения, обеспечивающей доведение сигнала до персонала объекта и проживающего населения на расстоянии до 2,5 км от объекта;

- рабочего места диспетчера (дежурного), имеющего технические средства управления сетью электросиренного и громкоговорящего оповещения.

2.5. Локальная (объектовая) система оповещения объектов экономики, имеющих важное оборонное и экономическое значение или представляющих высокую степень опасности возникновения чрезвычайных ситуаций в военное и мирное время, состоит:

- из электросиренного оповещения персонала объекта;

- объектовой сети радиотрансляционного вещания.

2.6. Для оповещения и информирования органов управления, объектов экономики и населения города Белогорск задействуются силы и средства:

- муниципального образования города Белогорск;

- предприятий и организаций города;

- телекомпаний ООО «Город – ТВ» и ООО «Сигнал-инфо»;

- системы централизованного оповещения органов управления и населения (далее - СЦО) МЦТЭТ г. Белогорска.



2.7. Запасы мобильных (возимых и переносимых) средств оповещения создаются и поддерживаются в готовности к применению на муниципальном и объектовом уровнях.

3. Порядок использования действующих телевизионных компаний, радиотрансляционного узла и сетей электросвязи.

3.1. В мирное время.

3.1.1. Право принимать решение на оповещение, а также непосредственно руководить оповещением и информированием органов управления, объектов экономики и населения муниципального района предоставляется:

- Главе муниципального образования города Белогорск;  
- председателю комиссии по чрезвычайным ситуациям и пожарной безопасности (далее КЧС и ПБ) Администрации г. Белогорск;

- начальнику МКУ «Управление по делам ГО и ЧС г. Белогорск»;

- в случаях, не терпящих отлагательства, – оперативному дежурному единой дежурно-диспетчерской службы (далее – ЕДДС) города, в соответствии с утвержденной инструкцией, с немедленным докладом Главе муниципального образования города.

3.1.2. На объектах экономики – соответствующим руководителям.

По решению Главы муниципального образования города для передачи сигналов и информации оповещения населению могут приостанавливаться трансляции программ по радио и телевизионным сетям.

3.1.3. Сигналы (распоряжения) и информация оповещения передается оперативным дежурным МКУ «Управление по делам ГО и ЧС г. Белогорск» вне всякой очереди с использованием всех имеющихся в его распоряжении средств связи и оповещения. При совпадении времени передачи ответственных сообщений и оповещения населения очередность их передачи определяет Глава муниципального образования города.

3.1.4. Оперативный дежурный, получив сигнал (распоряжение) или информацию оповещения, подтверждает их получение, немедленно доводит полученный сигнал (распоряжение) до подчиненных органов управления и населения с последующим докладом Главе муниципального образования города.

3.1.5. Передача сигналов (распоряжений) и информации оповещения осуществляется в автоматизированном режиме путем использования электросиренного оповещения, радиотрансляционных сетей с перерывом вещательных программ для оповещения и информации населения в речевой форме.

3.1.6. Право прямой передачи информации о чрезвычайных ситуациях мирного времени муниципального образования имеют:

- Глава муниципального образования города;  
- председатель КЧС и ПБ города,  
- начальник МКУ «Управление по делам ГО и ЧС г. Белогорск»;  
- оперативный дежурный МКУ «Управление по делам ГО и ЧС г. Белогорск».

3.1.7. Текст передаваемой информации утверждается Главой муниципального образования города или председателем КЧС и ПБ города.

3.1.8. Речевая информация передается населению с перерывом программ вещания длительностью не более 5 минут. Допускается 2-3 кратное повторение передачи речевого сообщения.

Передача речевой информации должна осуществляться, как правило, профессиональными дикторами из студий вещания.

3.1.9. Обо всех случаях (санкционированных и несанкционированных) включения системы оповещения ГО города докладывается Главе муниципального образования города и в вышестоящий орган управления.

3.1.10. Оповещение населения города осуществляется через соответствующие дежурные (дежурно-диспетчерские службы) с использованием:

- радиотрансляционной сети;  
- автономной и громкоговорящей связью;  
- уличных и ведомственных громкоговорителей;  
- электросирен;  
- локальных систем оповещения (далее ЛСО) объектов экономики.

3.1.11. Для привлечения внимания населения перед передаваемыми речевыми сообщениями всеми имеющимися средствами подается предупредительный сигнал «ВНИМАНИЕ ВСЕМ», включением всех электросирен, установленных на объектах экономики.

3.1.12. Сроки готовности технических средств и организационных сил к выполнению задач оповещения и информирования органов управления и населения города:

а) радиотрансляционная сеть – в дневное время с 6.00 до 24.00 – 5 минут;

б) автоматическая телефонная станция (далее – АТС), СЦО – постоянная готовность к использованию.

3.1.13. Стандартные речевые сообщения должны готовиться заранее и передаваться с магнитных или иных носителей информации или формализованных текстовых бланков.

3.1.14. Поддержание в постоянной готовности к приме-

нению системы оповещения достигается организацией круглосуточного дежурства личного состава органов повседневного управления (дежурных, дежурно-диспетчерских служб), технической исправностью и постоянной готовностью сил и средств к оповещению и информированию населения.

3.1.15. Ответственность за поддержание сил и технических средств системы оповещения в постоянной готовности к применению, организацию своевременного технического обслуживания и ремонта несут руководители организаций города, в ведении которых находятся эти силы и средства.

3.2. В военное время.

3.2.1. Для целей оповещения используются все действующие радиовещательные станции города.

3.2.2. Стандартные речевые сообщения должны готовиться заранее и передаваться с магнитных или иных носителей информации.

3.2.3. Хранение магнитных носителей и текстов сообщений организуется в МКУ «Управление по делам ГО и ЧС г. Белогорск» и на объектах радиовещания.

Сроки готовности технических средств и организационных сил к выполнению задач оповещения и информирования органов управления и населения муниципального района:

а) радиотрансляционная сеть, АТС, СЦО, – постоянная готовность к использованию.

3.2.4. Поддержание в постоянной готовности к применению системы оповещения достигается организацией круглосуточного дежурства личного состава органов повседневного управления (дежурных, дежурно-диспетчерских служб), технической исправностью и постоянной готовностью сил и средств к оповещению и информированию населения.

4. Обязанности органов управления, объектов экономики, служб ГО, звеньев территориальной подсистемы единой государственной системы предупреждения и ликвидации чрезвычайных ситуаций (далее - РСЧС).

4.1. Администрация города Белогорск:

- планирует мероприятия по совершенствованию системы оповещения;

- организует приобретение, техническое обслуживание, своевременный ремонт и модернизацию технических средств системы оповещения;

- обеспечивает установку на объектах вещания специальной аппаратуры для ввода условных сигналов в программы вещания.

4.2. Администрация города через МКУ «Управление по делам ГО и ЧС г. Белогорск», службы ГО, звенья подсистемы РСЧС:

- разрабатывает планы оповещения органов управления, объектов экономики, населения, служб ГО, звеньев территориальной подсистемы РСЧС;

- разрабатывает и утверждает тексты речевых сообщений для оповещения и информирования населения города, организует запись на магнитные носители текстов сообщений в двух экземплярах и их хранение;

- осуществляет контроль за качеством проведения регламентных работ на аппаратуре, задействованной в городской системе оповещения, планирует и проводит один раз в квартал, совместно с Управлением гражданской защиты и пожарной безопасности Амурской области тренировки по передаче речевой информации и сигналов оповещения для населения города;

- уточняет не менее одного раза в месяц списки телефонов руководящего состава органов управления и объектов экономики, которые подлежат обязательному включению в автоматическую систему централизованного оповещения (АСЦО).

4.3. Белогорский межрайонный центр технической эксплуатации телекоммуникаций открытого акционерного общества «Ростелеком»:

- по заявке МКУ «Управление по делам ГО и ЧС г. Белогорск» предоставляет на договорной основе существующие сети, линии и каналы связи для организации связи от пунктов управления гражданской обороны (рабочего места оперативного дежурного ЕДДС) к объектам экономики и местам ЧС, с учетом технической возможности и на основании действующих тарифов;

- обеспечивает постоянную готовность технического персонала, аппаратуры оповещения, каналов связи к передаче и приему сигналов оповещения и ретрансляции информации, передаваемой по каналам радиовещания;

- обеспечивает передачу сообщений с магнитных или иных носителей информации или в прямом эфире с рабочих мест Главы муниципального образования города и председателя КЧС и ПБ города об угрозе или возникновении чрезвычайных ситуаций мирного и военного времени;

- на договорной основе по распоряжению Главы муниципального образования города подключает абонентов телефонной сети к автоматизированной системе централизованного оповещения;

- обеспечивает постоянную работоспособность телефонов, заведенных на стойку СЦО.

4.4. Объекты экономики:

- обеспечивают готовность имеющихся на объекте технических средств оповещения к использованию по назначению;

- организуют эксплуатационно-техническое обслуживание и ремонт имеющихся средств оповещения;

- организуют подготовку персонала диспетчерской службы по работе со средствами системы оповещения объекта;

- проводят мероприятия, направленные на совершенствование (реконструкцию), а также на создание (где не созданы) объектовых систем оповещения;

- обеспечивают допуск работников, обслуживающих аппаратуру оповещения, и создают условия для их работы;

- обеспечивают непосредственную организацию оповещения и информирования своих работников и выделяют необходимое количество сил и средств, задействованных для оповещения населения города;

- проводят работы по обеспечению функционирования локальной системы оповещения (далее - ЛСО) потенциально опасных объектов экономики;

- представляют в установленном порядке донесения в МКУ «Управление по делам ГО и ЧС г. Белогорск» о состоянии ЛСО потенциально-опасных объектов экономики;

- закрепляют технические средства оповещения и связи, электрические сирены с оконечными устройствами за ответственными лицами, организуют техническое обслуживание.

Приложение № 2

к постановлению

Администрации г. Белогорск

03.04.2015 № 595

**ПЕРЕЧЕНЬ**

**предприятий и учреждений города Белогорск, на которых установлены средства оповещения, входящие в состав городской системы оповещения**

№ п/п	Наименование объекта экономики, предприятия и организации	Электро-сирена	Стойка централизованного оповещения
1.	ВТШ РОСТО	С-40	
2.	Цех УКВ радиостанции г. Белогорска	С-40	
3.	ООО «Дорожное управление»	С-40	
4.	Войсковая часть 59313-17	С-40	
5.	ОАО «19 центральный автомобильный ремонтный завод»	С-40	
6.	ОАО «Белогорский маслозавод»	С-40	
7.	Белогорское ФРТ ОАО «Амурнабсыт»	С-40	
8.	КХП «Восточный»	С-40	
9.	МОАУ СОШ № 1	С-40	
10.	МОАУ СОШ № 3	С-40	
11.	МОАУ СОШ № 4	С-40	
12.	МОАУ СОШ № 10	С-40	
13.	МОАУ СОШ № 11	С-40	
14.	МОАУ СОШ № 17	С-40	
15.	МОАУ СОШ № 201	С-40	
16.	Белогорский межрайонный центр технической эксплуатации телекоммуникаций открытого акционерного общества «Ростелеком»		ССВ

Приложение № 3

к постановлению

Администрации г. Белогорск

03.04.2015 № 595

**ПОРЯДОК**

**проверки готовности систем оповещения и информирования населения города Белогорск об угрозе возникновения или возникновении чрезвычайных ситуаций**

1. Настоящий Порядок проверки готовности систем оповещения и информирования населения города Белогорск определяет цели, виды, периодичность и методику планирования и проведения проверок системы оповещения гражданской обороны (далее – ГО) города.

2. Проверки системы оповещения города планируются и проводятся на основании решений Министра лесного хозяйства, природных ресурсов и пожарной безопасности Амурской области и Главного управления Министерства по чрезвычайным ситуациям России по Амурской области (далее - МЧС России по Амурской области), с целью поддержания ее в постоянной готовности к использованию по назначению.

3. О предстоящих проверках системы оповещения МКУ «Управление по делам ГО и ЧС г. Белогорск» информирует население через средства массовой информации не менее чем за 2 недели до их проведения. Проверка системы оповещения и информирования населения города планируется и проводится комплексно по плану министерства лесного хозяйства, природных ресурсов и пожарной безопасности Амурской области с доведением проверочных сигналов и информации до подчиненных органов ГО города, объектов экономики, организаций и населения.

Выборочные проверки электросирен автоматизированной системы централизованного оповещения проводятся:

- с включением электросирен - 1 раз в квартал по плану Главы муниципального образования города в дни комплексной проверки.

Контрольные проверки систем оповещения:  
- по команде ГКУ «Центр обеспечения ГЗ и ПБ Амурской области», совместно с МЧС России по Амурской области  
- по графику проверок автоматизированной системы централизованного оповещения (далее - СЦО).

Выборочные внезапные, контрольные проверки локальных систем оповещения проводятся 1 раз в год по плану Главы муниципального образования города.

4. По окончании проверки все средства оповещения переводятся в режим готовности к боевому использованию.

## ДОКУМЕНТЫ

АДМИНИСТРАЦИЯ ГОРОДА БЕЛОГОРСК  
АМУРСКОЙ ОБЛАСТИПОСТАНОВЛЕНИЕ № 681  
17.04.2015

**О признании утратившим силу постановление Администрации г. Белогорск от 05.05.2012 № 672 «Об оповещении и информировании населения города об опасностях, возникающих при чрезвычайных ситуациях природного и техногенного характера»**

В целях приведения нормативной правовой базы Администрации г. Белогорск, в соответствии с Перечнем муниципальных правовых актов, организационных планирующих документов и документов по управлению мероприятиями гражданской обороны и защиты населения от чрезвычайных ситуаций, утвержденным распоряжением губернатора Амурской области от 11.08.2010 № 283-р

**постановляю:**

признать утратившим силу постановление Администрации г. Белогорск от 05.05.2012 № 672 «Об оповещении и информировании населения города об опасностях, возникающих при чрезвычайных ситуациях природного и техногенного характера»

**Глава муниципального образования г. Белогорск С.Ю. Мелюков**

АДМИНИСТРАЦИЯ ГОРОДА БЕЛОГОРСК  
АМУРСКОЙ ОБЛАСТИПОСТАНОВЛЕНИЕ № 1044  
16.06.2015

**О внесении изменений в постановление от 08.04.2014 № 605 «Об утверждении схемы размещения нестационарных торговых объектов»**

В соответствии со статьей 10 Федерального закона от 28.12.2009 № 381-ФЗ «Об основах государственного регулирования торговой деятельности в Российской Федерации», в целях уточнения схемы размещения нестационарных торговых объектов на территории г. Белогорск, в постановление Администрации г. Белогорск от 08.04.2014 № 605 «Об утверждении схемы размещения нестационарных торговых объектов» внести следующие изменения,

**постановляю:**

1. Приложение «Схема размещения нестационарных объектов на территории г. Белогорск» дополнить следующим содержанием:

Лоточная торговля стеклянкой для консервации				
1	Лоточная торговля	стеклянная банка	ул. Авиационная, 14	1 с 01 августа по 30 сентября
2	Лоточная торговля	стеклянная банка	ул. Партизанская (прилегающая территория к п/п «Междугранка»)	1 с 01 августа по 30 сентября

2. Разместить на официальном сайте муниципального образования г.Белогорск в информационно-телекоммуникационной сети Интернет [www.belogorck.ru](http://www.belogorck.ru).

3. Внести в подраздел 8.3. раздела 8 «Торговое и бытовое обслуживание населения» базы нормативных правовых актов Администрации г. Белогорск.

4. Контроль за исполнением настоящего постановления возложить на заместителя Главы по экономике В.В. Дацко.

**Глава муниципального образования г. Белогорск С.Ю. Мелюков**

## ИЗВЕЩЕНИЕ

24.06.2015

На основании Федерального закона от 22.07.2008 № 159-ФЗ «Об особенностях отчуждения недвижимого имущества, находящегося в государственной собственности субъектов Российской Федерации или в муниципальной собственности и арендуемого субъектами малого и среднего предпринимательства, и о внесении изменений в отдельные законодательные акты Российской Федерации», МКУ «Комитет имущественных отношений Администрации г. Белогорск» сообщает о продаже нежилого помещения, расположенного по адресу: Амурская область, город Белогорск, ул. Ленина, д. 40, площадью 35,1 кв.м. индивидуальному предпринимателю Остапенко В.А.

**Председатель МКУ «Комитет имущественных отношений Администрации г. Белогорск» Д.В.Саржевский**

## ОБЪЯВЛЕНИЕ

МКУ «Комитет имущественных отношений Администрации города Белогорск» сообщает об итогах аукциона на право заключения договора на установку и эксплуатацию рекламной конструкции на земельном участке по адресу: г.Белогорск, ул. Набережная, район дома № 215, площа-

дью рекламной поверхности 36 кв.м.: дата проведения аукциона: 17.06.2015 г., аукцион признан несостоявшимся, в связи с тем, что по окончании срока подачи заявок на участие в аукционе подана одна заявка.

В соответствии со ст. 17.1. Федерального закона № 135-ФЗ от 26.07.2006 «О защите конкуренции» заключить договор на установку и эксплуатацию рекламной конструкции на земельном участке по адресу: г.Белогорск, ул.Набережная, район дома № 215, площадью рекламной поверхности 36 кв.м. с единственным участником аукциона: ИП Шестаковой Н.П.

**Председатель МКУ «Комитет имущественных отношений Администрации г. Белогорск» Д.В.Саржевский**

АДМИНИСТРАЦИЯ ГОРОДА БЕЛОГОРСК  
АМУРСКОЙ ОБЛАСТИПОСТАНОВЛЕНИЕ № 1024  
09.06.2015

**Об утверждении акта «Установления (изменения) красных линий и линий градостроительного регулирования застройки на территории муниципального образования «Городской округ Белогорск», в кварталах 406; 640**

В соответствии с постановлением Администрации г. Белогорск от 02.10.2009 №1062 «Об утверждении «Временного порядка установления (изменения) красных линий и линий градостроительного регулирования застройки на территории муниципального образования «Городской округ Белогорск»,

**постановляю:**

1. Утвердить «Акт по установлению красных линий и линий градостроительного регулирования застройки на территории муниципального образования «Городской округ Белогорск», по ул. Дальняя, в квартале № 406; 640, в границах расчёта.

2. Отделу по строительству и архитектуре внести сведения об установлении красных линий и линий градостроительного регулирования застройки, в районе квартала №406; 640, в информационную базу обеспечения градостроительной деятельности на территории муниципального образования «Городской округ Белогорск».

3. Настоящее постановление опубликовать в газете «Белогорский вестник».

**Глава муниципального образования г. Белогорск С.Ю. Мелюков**

Утвержден  
постановлением  
Администрации г. Белогорск  
09.06.2015 № 1024

## АКТ 364/15

**установления (изменения) красных линий и линий градостроительного регулирования застройки на территории Муниципального образования «Городской округ Белогорск».**

По объекту: в квартале № 406; 640(участок площади, улицы (переулка, проезда, тупика), автомобильной дороги, набережной, сквера, парка, сети инженерно-технического обеспечения, линии электропередач, связи, трубопровода, жел. дор. линии, закрытого водоема, и т.п. с указанием границ этого участка)

расположенному в городе Белогорск, (административный округ, планировочный район и т.п.) 13 мая 2015 город Белогорск

Комиссия по установлению линий градостроительного регулирования застройки (далее - «Комиссия») в составе:

В.А. Розонов	-Заместитель Главы по строительству и землепользованию, <b>председатель комиссии;</b>
Н.М. Ковалева	-начальник отдела по строительству и архитектуре, <b>заместитель председателя комиссии;</b>
М.Я.Хисматова	-главный специалист отдела по строительству и архитектуре, <b>секретарь комиссии;</b>
Н.Б. Кулик	-начальник отдела по земельным отношениям;
С.Н. Ушаков	-заместитель начальника отдела по строительству и архитектуре;
С.А. Аношкин	-ГИВД, Главный государственный инспектор безопасности дорожного движения по г. Белогорску и Белогорскому району (по согласованию).

(приводятся должности, Ф.И.О. членов Комиссии, принимающих участие в заседании по установлению линий градостроительного регулирования)

определила:  
1. объект, для которого устанавливаются красные линии, классифицируется в соответствии с:

- с «Правилами землепользования и застройки МО «Городской округ Белогорск» утверждённые решением Белогорского городского Совета народных депутатов от 29 мая 2009г. № 05/67; в редакции решения принятого Белогорским городским Советом народных депутатов от 09.02.2012 г. № 53/12.

(ссылка на соответствующий документ - нормативный правовой акт, градостроительная документация)

как: - ул. Дальняя «улицы и дороги местного значения в многоэтажной и малоэтажной застройке», ширина улицы в красных линиях от 15м. до 25м, по пункту 2, статьи 13 «Правил землепользования и застройки МО «Городской округ Белогорск»

(категория площади, улицы, проезда, автомобильной дороги, другого рассматриваемого объекта)

2. Установить для указанного объекта на участке: - (границы участка рассматриваемого объекта)

Наименование объекта (ул. пер.)	Начало отсчёта улицы от точки № -	Окончание отсчёта улицы до точки № -
1. ул. Дальняя	1	2

2.1. Красные линии на расстоянии - от оси улицы: - (ось улицы, полосы отвода, створа фасада здания, сооружения и т.п.)

Наименование объекта (ул. пер.)	Принять ширину улицы в красных линиях (в метрах)	Принять расстояние от оси улицы до красной линии (в метрах)
1. ул. Дальняя	15	7,5

исходя из следующих факторов: существующая застройка в этом квартале позволяет принять размеры из установленных в ПЗЗ габаритах улиц и проездов

((ПЗЗ утверждены решением Белогорского городского Совета народных депутатов от 29 мая 2009г. № 05/67; в редакции решения принятого Белогорским городским Советом народных депутатов от 09.02.2012 г. № 53/12)

(ссылка на законодательные, нормативные акты, градостроительную документацию, на основании которых устанавливаются красные линии)

2.2. Отступ линий градостроительного регулирования застройки от красных линий принять на расстоянии - для каждой градостроительной зоны отступы линий градостроительного регулирования от красной линии определить и принять в соответствии с требованиями статьи 13 «Правил землепользования и застройки МО «Городской округ Белогорск» утверждённых решением принятым Белогорским городским Советом народных депутатов от 29 мая 2009г. № 05/67.

**Приложения.**

- разбивочный чертёж красных линий М1:2000 с пояснительной запиской;

- проектируемые профили по улице квартала М1: 100

**Примечание.**

В соответствии с требованием п. 4.3. РДС 30-201-98 «Инструкция о Порядке проектирования и установления красных линий в городах и других поселениях Российской Федерации» необходима последующая детальная разработка в установленном порядке.\*

(подписи членов Комиссии, принимающих участие в заседании по установлению линий градостроительного регулирования)

В.А. Розонов  
Н.М. Ковалева  
М.Я. Хисматова  
Н.Б. Кулик  
С.Н. Ушаков  
С.А. Аношкин

Примечание - Фрагмент из «Правил землепользования и застройки МО «Городской округ Белогорск», утверждённых решением городского Совета народных депутатов от 29 мая 2009 года №05/67

статья 9 «Порядок применения градостроительных регламентов», пункты №6,7,8.

6. Земельные участки или объекты капитального строительства, виды разрешённого использования, предельные (минимальные и (или) максимальные) размеры и предельные параметры которых не соответствуют градостроительному регламенту, могут использоваться без установления срока приведения их в соответствие с градостроительным регламентом, за исключением случаев, если использование таких земельных участков и объектов капитального строительства опасно для жизни или здоровья человека, для окружающей среды, объектов культурного наследия.

7. Реконструкция указанных в части 6 настоящей статьи объектов капитального строительства может осуществляться только путём приведения таких объектов в соответствие с градостроительным регламентом или путём уменьшения их несоответствия предельным параметрам разрешённого строительства, реконструкции. Изменение видов разрешённого использования указанных земельных участков и объектов капитального строительства может осуществляться путём приведения их в соответствие с видами разрешённого использования земельных участков и объектов капитального строительства, установленными градостроительным регламентом.

8. В случае, если использование указанных в части 6 настоящей статьи земельных участков и объектов капитального строительства продолжается и опасно для жизни или здоровья человека, для окружающей среды, объектов культурного наследия, в соответствии с федеральными законами может быть наложен запрет на использование таких земельных участков и объектов.



**АДМИНИСТРАЦИЯ ГОРОДА БЕЛОГОРСК  
АМУРСКОЙ ОБЛАСТИ**

**ПОСТАНОВЛЕНИЕ № 1038  
16.06.2015**

**Об утверждении акта «Установления (изменения) красных линий и линий градостроительного регулирования застройки на территории муниципального образования «Городской округ Белогорск», в квартале 130**

В соответствии с постановлением Администрации г. Белогорск от 02.10.2009 №1062 «Об утверждении «Временно-порядка установления (изменения) красных линий и линий градостроительного регулирования застройки на территории муниципального образования «Городской округ Белогорск»,

**постановляю:**

1. Утвердить «Акт по установлению красных линий и линий градостроительного регулирования застройки на территории муниципального образования «Городской округ Белогорск», по 1-ая Вокзальная, в квартале № 130, в границах расчёта.

2. Отделу по строительству и архитектуре внести сведения об установлении красных линий и линий градостроительного регулирования застройки, в районе квартала №130, в информационную базу обеспечения градостроительной деятельности на территории муниципального образования «Городской округ Белогорск».

3. Настоящее постановление опубликовать в газете «Белогорский вестник».

**Глава муниципального образования г. Белогорск С.Ю. Мелюков**

Утвержден постановлением Администрации г. Белогорск 16.06.2015 № 1038

**АКТ 370/15  
установления (изменения) красных линий и линий градостроительного регулирования застройки на территории Муниципального образования «Городской округ Белогорск».**

По объекту: в квартале № 130(участок площади, улицы (переулка, проезда, тупика), автомобильной дороги, набережной, сквера, парка, сети инженерно-технического обеспечения, линии электропередач, связи, трубопровода, жел. дор. линии, закрытого водоема, и т.п. с указанием границ этого участка)

расположенном в городе Белогорск, (административный округ, планировочный район и т.п.) 01 июня 2015 город Белогорск Комиссия по установлению линий градостроительного регулирования застройки (далее - «Комиссия») в составе:

В.А. Розонов	-Заместитель Главы по строительству и землепользованию, <b>председатель комиссии;</b>
Н.М. Ковалева	-начальник отдела по строительству и архитектуре, <b>заместитель председателя комиссии;</b>
М.Я.Хисматова	-главный специалист отдела по строительству и архитектуре, <b>секретарь комиссии;</b>
Н.Б. Кулик	-начальник отдела по земельным отношениям;
С.Н. Ушаков	-заместитель начальника отдела по строительству и архитектуре;
С.А. Аношкин	-ГИБДД, Главный государственный инспектор безопасности дорожного движения по г. Белогорску и Белогорскому району (по согласованию).

(приводятся должности, Ф.И.О. членов Комиссии, принимающих участие в заседании по установлению линий градостроительного регулирования) определила:

1. объект, для которого устанавливаются красные линии, классифицируется в соответствии с:

- с «Правилами землепользования и застройки МО «Городской округ Белогорск» утверждённым решением Белогорского городского Совета народных депутатов от 29 мая 2009г. № 05/67; в редакции решения принятого Белогорским городским Советом народных депутатов от 09.02.2012 г. № 53/12.

(ссылка на соответствующий документ - нормативный правовой акт, градостроительная документация)

как: - ул. 1-ая Вокзальная «магистральные улицы и дороги районного значения», с шириной улиц в красных линиях 30м., по пункту 2, статьи 13 «Правил землепользования и застройки МО «Городской округ Белогорск» (категория площади, улицы, проезда, автомобильной дороги, другого рассматриваемого объекта)

2. Установить для указанного объекта на участке: - (границы участка рассматриваемого объекта)

Наименование объекта (ул. пер.)	Начало отсчёта улицы от точки № -	Окончание отсчёта улицы до точки № -
1.	1-ая Вокзальная	1
		2

2.1. Красные линии на расстоянии - от оси улицы: - (ось улицы, полосы отвода, створа фасада здания, сооружения и т.п.)

Наименование объекта (ул. пер.)	Принять ширину улицы в красных линиях (в метрах)	Принять расстояние от оси улицы до красной линии (в метрах)
1.	1-ая Вокзальная	15
		7,5

исходя из следующих факторов: существующая застройка в этом квартале позволяет принять размеры из установленных в ПЗЗ габаритах улиц и проездов

((ПЗЗ утверждены решением Белогорского городского Совета народных депутатов от 29 мая 2009г. № 05/67; в редакции решения принятого Белогорским городским Советом народных депутатов от 09.02.2012 г. № 53/12)

(ссылка на законодательные, нормативные акты, градостроительную документацию, на основании которых устанавливаются красные линии)

2.2. Отступ линий градостроительного регулирования застройки от красных линий принять на расстоянии - для каждой градостроительной зоны отступы линий градостроительного регулирования от красной линии определить и принять в соответствии с требованиями статьи 13 «Правил землепользования и застройки МО «Городской округ Белогорск» утверждённым решением принятым Белогорским городским Советом народных депутатов от 29 мая 2009г. № 05/67.

Приложения.

- разбивочный чертёж красных линий М1:2000 с пояснительной запиской;

- проектируемые профили по улице квартала М1: 200

Примечание.

В соответствии с требованием п. 4.3. РДС 30-201-98 «Инструкция о Порядке проектирования и установления красных линий в городах и других поселениях Российской Федерации» необходима последующая детальная разработка в установленном порядке.\*

(подписи членов Комиссии, принимающих участие в заседании по установлению линий градостроительного регулирования)

_____	В.А. Розонов
_____	Н.М. Ковалева
_____	М.Я. Хисматова
_____	Н.Б. Кулик
_____	С.Н. Ушаков
_____	С.А. Аношкин

Примечание - Фрагмент из «Правил землепользования и застройки МО «Городской округ Белогорск», утверждённых решением городского Совета народных депутатов от 29 мая 2009 года №05/67

статья 9 «Порядок применения градостроительных регламентов», пункты №6,7,8.


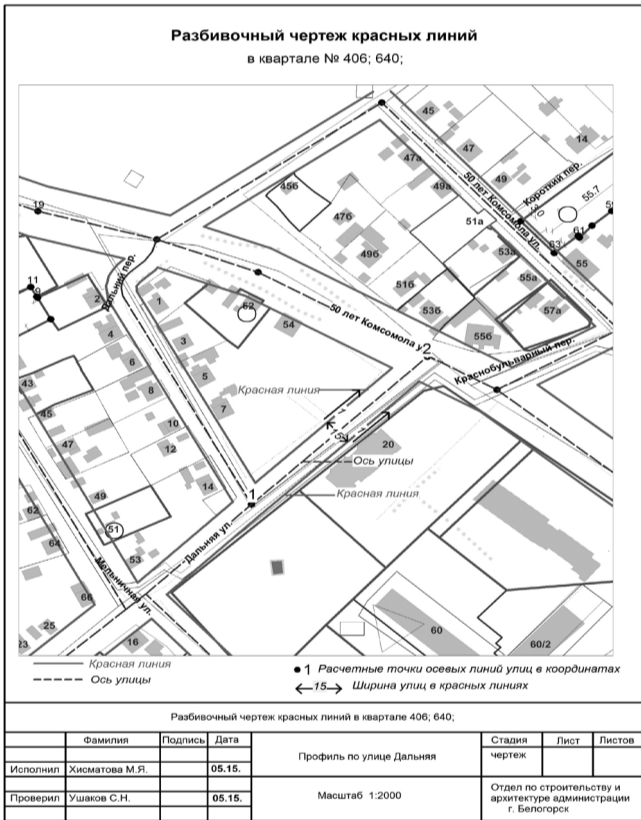
6. Земельные участки или объекты капитального строительства, виды разрешённого использования, предельные (минимальные и (или) максимальные) размеры и предельные параметры которых не соответствуют градостроительному регламенту, могут использоваться без установления срока приведения их в соответствие с градостроительным регламентом, за исключением случаев, если использование таких земельных участков и объектов капитального строительства опасно для жизни или здоровья человека, для окружающей среды, объектов культурного наследия.

7. Реконструкция указанных в части 6 настоящей статьи объектов капитального строительства может осуществляться только путём приведения таких объектов в соответствие с градостроительным регламентом или путём уменьшения их несоответствия предельным параметрам разрешённого строительства, реконструкции. Изменение видов разрешённого использования указанных земельных участков и объектов капитального строительства может осуществляться путём приведения их в соответствие с видами разрешённого использования земельных участков и объектов капитального строительства, установленных градостроительным регламентом.

8. В случае, если использование указанных в части 6 настоящей статьи земельных участков и объектов капитального строительства продолжается и опасно для жизни или здоровья человека, для окружающей среды, объектов культурного наследия, в соответствии с федеральными законами может быть наложен запрет на использование таких земельных участков и объектов.

<b>Пояснительная Записка</b>		<b>Каталог координат</b>	
1. Назначение и ширину улиц в красных линиях устанавливаем по «Правилам землепользования и землеустройства МО «Городской округ Белогорск» и по «Карте градостроительного зонирования»: - назначение ул.1-ая Вокзальная принимаем как «магистральные улицы и дороги районного значения» по ПЗЗ, с шириной в красных линиях - 30 метров. По карте градостроительного зонирования в ПЗЗ, расстояние между красными линиями по этим переулкам установлено 30 метров. Принимаем расстояние по этой улице - 30 м., красные линии от оси улицы принимаем на расстоянии по 15 м. в обе стороны		№	Х
2. После выноса красных линий в натуре произвести уточнение границ земельных участков, границы которых выступают за пределы устанавливаемых красных линий и внести соответствующие изменения и уточнения в планы участков.		1	27146,59
3. Проектируемые поперечные профили по улицам прилагаются.		2	27006,87
4. Линии регулирования застройки (минимальные отступы) установить в соответствии с требованиями ПЗЗ (статья 13) для каждой зоны.			52309,95
5. Красные линии устанавливаются в соответствии с требованиями «Инструкции о порядке проектирования и установления красных линий в городах и других поселениях Российской Федерации», которая утверждена Постановлением Госстроя Российской Федерации от 06.04.1998 №18-30.			52334,98

<b>Пояснительная записка</b>	<b>Каталог координат</b>
1. Назначение и ширину улиц в красных линиях устанавливаем по «Правилам землепользования и землеустройства МО «Городской округ Белогорск» и по «Карте градостроительного зонирования»: - назначение ул. Дальняя, принимаем как «улицы и дороги местного значения в многоэтажной и малоэтажной застройке» по ПЗЗ, с шириной в красных линиях - от 15 до 25 метров. По карте градостроительного зонирования в ПЗЗ, расстояние между красными линиями по этим переулкам установлено 15 метров. Принимаем расстояние по этой улице - 15 м., красные линии от оси улицы принимаем на расстоянии в обе стороны 7,5 м.	№
2. После выноса красных линий в натуре произвести уточнение границ земельных участков, границы которых выступают за пределы устанавливаемых красных линий и внести соответствующие изменения и уточнения в планы участков.	Х
3. Проектируемые поперечные профили по улицам прилагаются.	У
4. Линии регулирования застройки (минимальные отступы) установить в соответствии с требованиями ПЗЗ (статья 13) для каждой зоны.	1
5. Красные линии устанавливаются в соответствии с требованиями «Инструкции о порядке проектирования и установления красных линий в городах и других поселениях Российской Федерации», которая утверждена Постановлением Госстроя Российской Федерации от 06.04.1998 №18-30.	2
Выписка из Инструкции: - «Настоящая Инструкция обязательна для соблюдения всеми субъектами градостроительной деятельности при проектировании и застройке территорий городов и других поселений, а также при межевании и инвентаризации застроенных или подлежащих застройке земель, при оформлении документов на право собственности, владения, пользования и распоряжения земельными участками и другими объектами недвижимости, их государственной регистрации.	25011,10
3.3. Красные линии - границы, отделяющие территории кварталов, микрорайонов и других элементов планировочной структуры от улиц, проездов и площадей в городских и сельских поселениях.	54817,74
3.4. Красные линии обязательны для соблюдения всеми субъектами градостроительной деятельности, участвующими в процессе проектирования и последующего освоения и застройки территорий городов и других поселений. Соблюдение красных линий также обязательно при межевании и инвентаризации застроенных или подлежащих застройке земель в границах города или другого поселения, при оформлении документов гражданами и юридическими лицами на право собственности, владения, пользования и распоряжения земельными участками и другими объектами недвижимости, их государственной регистрации.	25095,77
3.5. Осуществление проектирования зданий и сооружений и строительство на территориях поселений, не имеющих утвержденных в установленном порядке красных линий, не допускается.	54905,89
3.6. Красные линии являются основой для разбивки и установления на местности других линий градостроительного регулирования, в том числе и границ землепользования.	
3.7. Красные линии дополняются другими линиями градостроительного регулирования, определяющими особые условия использования и застройки территорий городов и других поселений.	
Основными видами других линий градостроительного регулирования являются:	
- линии регулирования застройки;	
- границы технических зон инженерных сооружений и коммуникаций.	





## ДОКУМЕНТЫ

АДМИНИСТРАЦИЯ ГОРОДА БЕЛОГОРСК  
АМУРСКОЙ ОБЛАСТИПОСТАНОВЛЕНИЕ № 1039  
16.06.2015**Об утверждении акта «Установления (изменения) красных линий и линий градостроительного регулирования застройки на территории муниципального образования «Городской округ Белогорск», в квартале 83**

В соответствии с постановлением Администрации г. Белогорск от 02.10.2009 №1062 «Об утверждении «Временного порядка установления (изменения) красных линий и линий градостроительного регулирования застройки на территории муниципального образования «Городской округ Белогорск»,

**постановляю:**

1. Утвердить «Акт по установлению красных линий и линий градостроительного регулирования застройки на территории муниципального образования «Городской округ Белогорск», по проезду, в квартале № 83, в границах расчёта.

2. Отделу по строительству и архитектуре внести сведения об установлении красных линий и линий градостроительного регулирования застройки, в районе квартала №83, в информационную базу обеспечения градостроительной деятельности на территории муниципального образования «Городской округ Белогорск».

3. Настоящее постановление опубликовать в газете «Белогорский вестник».

**Глава муниципального образования г. Белогорск С.Ю. Мелюков**

Утвержден

постановлением

Администрации г. Белогорск

16.06.2015 № 1039

**АКТ 369/15****установления (изменения) красных линий и линий градостроительного регулирования застройки на территории Муниципального образования «Городской округ Белогорск».**

По объекту: в квартале № 83 (участок площади, улицы (переулка, проезда, тупика), автомобильной дороги, набережной, сквера, парка, сети инженерно-технического обеспечения, линии электропередач, связи, трубопровода, жел. дор. линии, закрытого водоема, и т.п. с указанием границ этого участка)

расположенному в городе Белогорск, (административный округ, планировочный район и т.п.) 27 мая 2015 год Белогорск Комиссия по установлению линий градостроительного регулирования застройки (далее - «Комиссия») в составе:

В.А. Розонов	-Заместитель Главы по строительству и землепользованию, председатель комиссии;
Н.М. Ковалева	-начальник отдела по строительству и архитектуре, заместитель председателя комиссии;
М.Я.Хисматова	-главный специалист отдела по строительству и архитектуре, секретарь комиссии;
Н.Б. Кулик	-начальник отдела по земельным отношениям;
С.Н. Ушаков	-заместитель начальника отдела по строительству и архитектуре;
С.А. Аношкин	-ГИБДД, Главный государственный инспектор безопасности дорожного движения по г. Белогорску и Белогорскому району (по согласованию).

(приводятся должности, Ф.И.О. членов Комиссии, принимающих участие в заседании по установлению линий градостроительного регулирования)

определила:

1. объект, для которого устанавливаются красные линии, классифицируется в соответствии с:

- с «Правилами землепользования и застройки МО «Городской округ Белогорск» утверждённые решением Белогорского городского Совета народных депутатов от 29 мая 2009г. № 05/67; в редакции решения принятого Белогорским городским Советом народных депутатов от 09.02.2012 г. № 53/12.

(ссылка на соответствующий документ - нормативный правовой акт, градостроительная документация)

как: - проезд «улицы и дороги местного значения в многоэтажной и малозэтажной застройке», ширина улицы в красных линиях от 15м. до 25м, по пункту 2, статьи 13 «Правил землепользования и застройки МО «Городской округ Белогорск»

(категория площади, улицы, проезда, автомобильной дороги, другого рассматриваемого объекта)

2. Установить для указанного объекта на участке: - (границы участка рассматриваемого объекта)

Наименование объекта (ул. пер.)	Начало отсчёта улицы от точки № -	Окончание отсчёта улицы до точки № -
1. проезд	1	2

2.1. Красные линии на расстоянии - от оси улицы: - (ось улицы, полосы отвода, створа фасада здания, сооружения и т.п.)

Наименование объекта (ул. пер.)	Принять ширину улицы в красных линиях (в метрах)	Принять расстояние от оси улицы до красной линии (в метрах)
1. проезд	15	7,5

исходя из следующих факторов: существующая застройка в этом квартале позволяет принять размеры из установленных в ПЗЗ габаритах улиц и проездов

((ПЗЗ утверждены решением Белогорского городского Совета народных депутатов от 29 мая 2009г. № 05/67; в редакции решения принятого Белогорским городским Советом народных депутатов от 09.02.2012 г. № 53/12)

(ссылка на законодательные, нормативные акты, градостроительную документацию, на основании которых устанавливаются красные линии)

2.2. Отступ линий градостроительного регулирования застройки от красных линий принять на расстоянии - для каждой градостроительной зоны отступы линий градостроительного регулирования от красной линии определить и принять в соответствии с требованиями статьи 13 «Правил землепользования и застройки МО «Городской округ Белогорск» утверждённых решением принятым Белогорским городским Советом народных депутатов от 29 мая 2009г. № 05/67.

Приложения.

- разбивочный чертёж красных линий М1:2000 с пояснительной запиской;

- проектируемые профили по улице квартала М1: 100

Примечание.

В соответствии с требованием п. 4.3. РДС 30-201-98 «Инструкция о Порядке проектирования и установления красных линий в городах и других поселениях Российской Федерации» необходима последующая детальная разработка в установленном порядке.\*

(подписи членов Комиссии, принимающих участие в заседании по установлению линий градостроительного регулирования)

В.А. Розонов

Н.М. Ковалева

М.Я. Хисматова

Н.Б. Кулик

С.Н. Ушаков

С.А. Аношкин

Примечание - Фрагмент из «Правил землепользования и застройки МО «Городской округ Белогорск», утверждённых решением городского Совета народных депутатов от 29 мая 2009 года №05/67

статья 9 «Порядок применения градостроительных регламентов», пункты №6,7,8.

6. Земельные участки или объекты капитального строительства, виды разрешённого использования, предельные (минимальные и (или) максимальные) размеры и предельные параметры которых не соответствуют градостроительному регламенту, могут использоваться без установления срока приведения их в соответствие с градостроительным регламентом, за исключением случаев, если использование таких земельных участков и объектов капитального строительства опасно для жизни или здоровья человека, для окружающей среды, объектов культурного наследия.

7. Реконструкция указанных в части 6 настоящей статьи объектов капитального строительства может осуществляться только путём приведения таких объектов в соответствие с градостроительным регламентом или путём уменьшения их несоответствия предельным параметрам разрешённого строительства, реконструкции. Изменение видов разрешённого использования указанных земельных участков и объектов капитального строительства может осуществляться путём приведения их в соответствие с видами разрешённого использования земельных участков и объектов капитального строительства, установленными градостроительным регламентом.

8. В случае, если использование указанных в части 6 настоящей статьи земельных участков и объектов капитального строительства продолжается и опасно для жизни или здоровья человека, для окружающей среды, объектов культурного наследия, в соответствии с федеральными законами может быть наложен запрет на использование таких земельных участков и объектов.

<b>Пояснительная записка</b>			<b>Каталог координат</b>		
1. Назначение и ширину улиц в красных линиях устанавливаем по «Правилам землепользования и землеустройства МО «Городской округ Белогорск» и по «Карте градостроительного зонирования»:			№	X	Y
- назначение проезд принимаем как «улицы и дороги местного значения в многоэтажной и малозэтажной застройке» по ПЗЗ, с шириной в красных линиях - от 15 до 25 метров. По карте градостроительного зонирования в ПЗЗ, расстояние между красными линиями по этим переулкам установлено 15 метров. Принимаем расстояние по этой улице - 15 м., красные линии от оси улицы принимаем на расстоянии в обе стороны 7,5 м.			1	25981,93	52345,10
2. После выноса красных линий в натуру произвести уточнение границ земельных участков, границы которых выступают за пределы устанавливаемых красных линий и внести соответствующие изменения и уточнения в планы участков.			2	26097,20	52456,07
3. Проектируемые поперечные профили по улицам прилагаются.					
4. Линии регулирования застройки (минимальные отступы) установить в соответствии с требованиями ПЗЗ (статья 13) для каждой зоны.					
5. Красные линии устанавливаются в соответствии с требованиями «Инструкции о порядке проектирования и установления красных линий в городах и других поселениях Российской Федерации», которая утверждена Постановлением Госстроя Российской Федерации от 06.04.1998 №18-30.					

Выписка из Инструкции: - «Настоящая Инструкция обязательна для соблюдения всеми субъектами градостроительной деятельности при проектировании и застройке территорий городов и других поселений, а также при межевании и инвентаризации застроенных или подлежащих застройке земель, при оформлении документов на право собственности, владения, пользования и распоряжения земельными участками и другими объектами недвижимости, их государственной регистрации.

3.3. Красные линии - границы, отделяющие территории кварталов, микрорайонов и других элементов планировочной структуры от улиц, проездов и площадей в городских и сельских поселениях.

3.4. Красные линии обязательны для соблюдения всеми субъектами градостроительной деятельности, участвующими в процессе проектирования и последующего освоения и застройки территорий городов и других поселений.

Соблюдение красных линий также обязательно при межевании и инвентаризации застроенных или подлежащих застройке земель в границах города или другого поселения, при оформлении документов гражданами и юридическими лицами на право собственности, владения, пользования и распоряжения земельными участками и другими объектами недвижимости, их государственной регистрации.

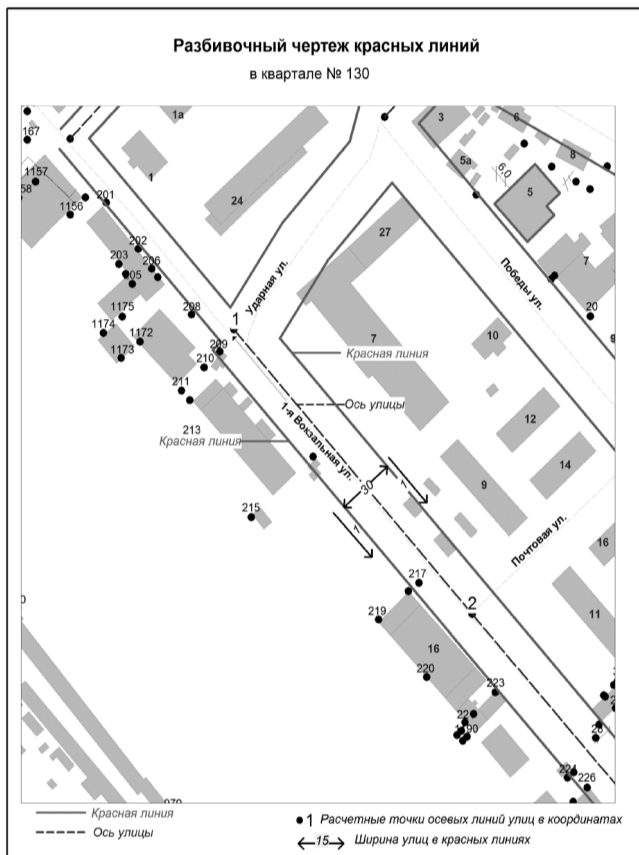
3.5. Осуществление проектирования зданий и сооружений и строительство на территориях поселений, не имеющих утвержденных в установленном порядке красных линий, не допускается.

3.6. Красные линии являются основой для разбивки и установления на местности других линий градостроительного регулирования, в том числе и границ землепользования.

3.7. Красные линии дополняются другими линиями градостроительного регулирования, определяющими особые условия использования и застройки территорий городов и других поселений.

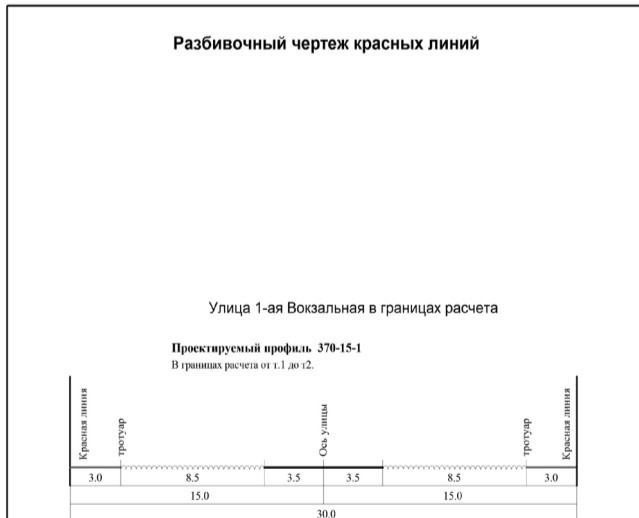
Основными видами других линий градостроительного регулирования являются:

- линии регулирования застройки;
- границы технических зон инженерных сооружений и коммуникаций.



Разбивочный чертёж красных линий в квартале 130

Фамилия	Подпись	Дата	Профиль по улице 1-ая Вокзальная	Стадия чертёж	Лист	Листов
Исполнил	Хисматова М.Я.	06.15.	Масштаб 1: 2000	Отдел по строительству и архитектуре администрации г. Белогорск		
Проверил	Ушаков С.Н.	06.15.				



Разбивочный чертёж красных линий в квартал 130

Фамилия	Подпись	Дата	Профиль по улице 1-ая Вокзальная	Стадия чертёж	Лист	Листов
Исполнил	Хисматова М.Я.	06.15.	Масштаб 1: 2000	Отдел по строительству и архитектуре администрации г. Белогорск		
Проверил	Ушаков С.Н.	06.15.				



**АДМИНИСТРАЦИЯ ГОРОДА БЕЛОГОРСК  
АМУРСКОЙ ОБЛАСТИ**

**ПОСТАНОВЛЕНИЕ № 1040  
16.06.2015**

**Об утверждении акта «Установления (изменения) красных линий и линий градостроительного регулирования застройки на территории муниципального образования «Городской округ Белогорск», в квартале 121**

В соответствии с постановлением Администрации г. Белогорск от 02.10.2009 №1062 «Об утверждении «Временного порядка установления (изменения) красных линий и линий градостроительного регулирования застройки на территории муниципального образования «Городской округ Белогорск»,

**постановляю:**

1. Утвердить «Акт по установлению красных линий и линий градостроительного регулирования застройки на территории муниципального образования «Городской округ Белогорск», по проезду, в квартале № 121, в границах расчёта.
2. Отделу по строительству и архитектуре внести сведения об установлении красных линий и линий градостроительного регулирования застройки, в районе квартала №121, в информационную базу обеспечения градостроительной деятельности на территории муниципального образования «Городской округ Белогорск».
3. Настоящее постановление опубликовать в газете «Белогорский вестник».

**Глава муниципального образования  
г. Белогорск С.Ю. Мелюков**

Утвержден  
постановлением  
Администрации г. Белогорск  
16.06.2015 № 1040

**АКТ 366/15  
установления (изменения) красных линий и  
линий градостроительного регулирования за-  
стройки на территории Муниципального обра-  
зования «Городской округ Белогорск».**

По объекту: в квартале № 121 (участок площади, улицы (переулка, проезда, тупика), автомобильной дороги, набережной, сквера, парка, сети инженерно-технического обеспечения, линии электропередач, связи, трубопровода, жел. дор. линии, закрытого водоема, и т.п. с указанием границ этого участка)

расположенному в городе Белогорск, (административный округ, планировочный район и т.п.) 21 мая 2015 г. город Белогорск  
Комиссия по установлению линий градостроительного регулирования застройки (далее - «Комиссия») в составе:

В.А. Розонов	-Заместитель Главы по строительству и землепользованию, <b>председатель комиссии;</b>
Н.М. Ковалева	-начальник отдела по строительству и архитектуре, <b>заместитель председателя комиссии;</b>
М.Я. Хисматова	-главный специалист отдела по строительству и архитектуре, <b>секретарь комиссии;</b>
Н.Б. Кулик	-начальник отдела по земельным отношениям;
С.Н. Ушаков	-заместитель начальника отдела по строительству и архитектуре;
С.А. Аношкин	-ГИБДД, Главный государственный инспектор безопасности дорожного движения по г. Белогорску и Белогорскому району (по согласованию).

(приводятся должности, Ф.И.О. членов Комиссии, принимающих участие в заседании по установлению линий градостроительного регулирования)

1. объект, для которого устанавливаются красные линии, классифицируется в соответствии с:
  - с «Правилами землепользования и застройки МО «Городской округ Белогорск» утверждённые решением Белогорского городского Совета народных депутатов от 29 мая 2009г. № 05/67; в редакции решения принятого Белогорским городским Советом народных депутатов от 09.02.2012 г. № 53/12.

(ссылка на соответствующий документ - нормативный правовой акт, градостроительная документация)

как: - проезд «улицы и дороги местного значения в многоэтажной и малоэтажной застройке», ширина улицы в красных линиях от 15м. до 25м, по пункту 2, статьи 13 «Правил землепользования и застройки МО «Городской округ Белогорск»

- (категория площади, улицы, проезда, автомобильной дороги, другого рассматриваемого объекта)
2. Установить для указанного объекта на участке: - (границы участка рассматриваемого объекта)

Наименование объекта (ул. пер.)	Начало отсчёта улицы от точки № -	Окончание отсчёта улицы до точки № -
1. проезд	1	2

- 2.1. Красные линии на расстоянии - от оси улицы: - (ось улицы, полосы отвода, створа фасада здания, сооружения и т.п.)

Наименование объекта (ул. пер.)	Принять ширину улицы в красных линиях (в метрах)	Принять расстояние от оси улицы до красной линии (в метрах)
1. проезд	15	7,5

исходя из следующих факторов: существующая застройка в этом квартале позволяет принять размеры из установленных в ПЗЗ габаритах улиц и проездов  
(ПЗЗ утверждены решением Белогорского городского Совета народных депутатов от 29 мая 2009г. № 05/67; в редакции решения принятого Белогорским городским Советом народных депутатов от 09.02.2012 г. № 53/12)

(ссылка на законодательные, нормативные акты, градостроительную документацию, на основании которых устанавливаются красные линии)

- 2.2. Отступ линий градостроительного регулирования застройки от красных линий принять на расстоянии - для каждой градостроительной зоны отступы линий градостроительного регулирования от красной линии определить и принять в соответствии с требованиями статьи 13 «Правил землепользования и застройки МО «Городской округ Белогорск» утверждённых решением принятым Белогорским городским Советом народных депутатов от 29 мая 2009г. № 05/67.

**Приложения.**

- разбивочный чертёж красных линий М1:2000 с пояснительной запиской;
- проектируемые профили по улице квартала М1: 100

**Примечание.**

В соответствии с требованием п. 4.3. РДС 30-201-98 «Инструкция о Порядке проектирования и установления красных линий в городах и других поселениях Российской Федерации» необходима последующая детальная разработка в установленном порядке.\*

(подписи членов Комиссии, принимающих участие в заседании по установлению линий градостроительного регулирования)

В.А. Розонов  
Н.М. Ковалева  
М.Я. Хисматова  
Н.Б. Кулик  
С.Н. Ушаков  
С.А. Аношкин

Примечание - Фрагмент из «Правил землепользования и застройки МО «Городской округ Белогорск», утверждённых решением городского Совета народных депутатов от 29 мая 2009 года №05/67

статья 9 «Порядок применения градостроительных регламентов», пункты №6,7,8.

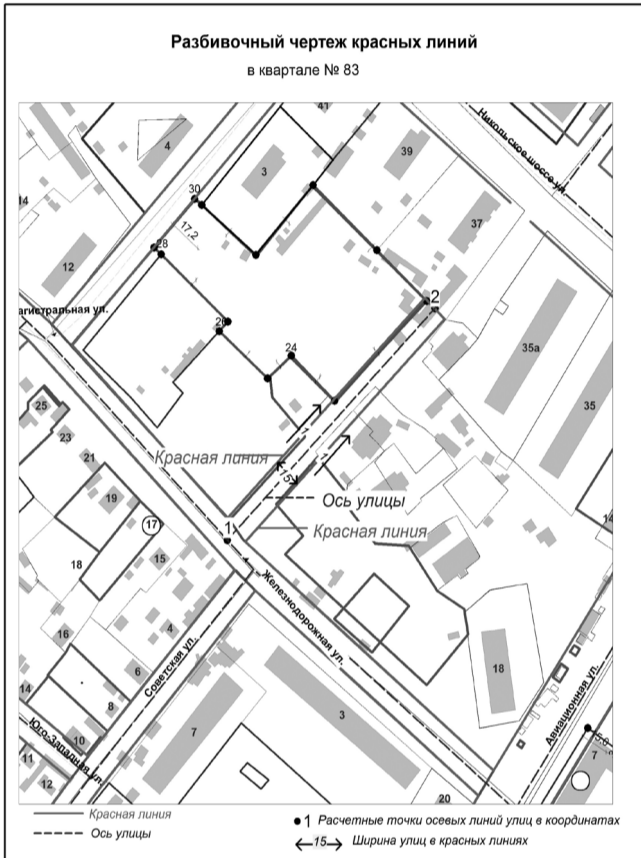
6. Земельные участки или объекты капитального строительства, виды разрешённого использования, предельные (минимальные и (или) максимальные) размеры и предельные параметры которых не соответствуют градостроительному регламенту, могут использоваться без установления срока приведения их в соответствие с градостроительным регламентом, за исключением случаев, если использование таких земельных участков и объектов капитального строительства опасно для жизни или здоровья человека, для окружающей среды, объектов культурного наследия.

7. Реконструкция указанных в части 6 настоящей статьи объектов капитального строительства может осуществляться только путём приведения таких объектов в соответствие с градостроительным регламентом или путём уменьшения их несоответствия предельным параметрам разрешённого строительства, реконструкции. Изменение видов разрешённого использования указанных земельных участков и объектов капитального строительства может осуществляться путём приведения их в соответствие с видами разрешённого использования земельных участков и объектов капитального строительства, установленными градостроительным регламентом.

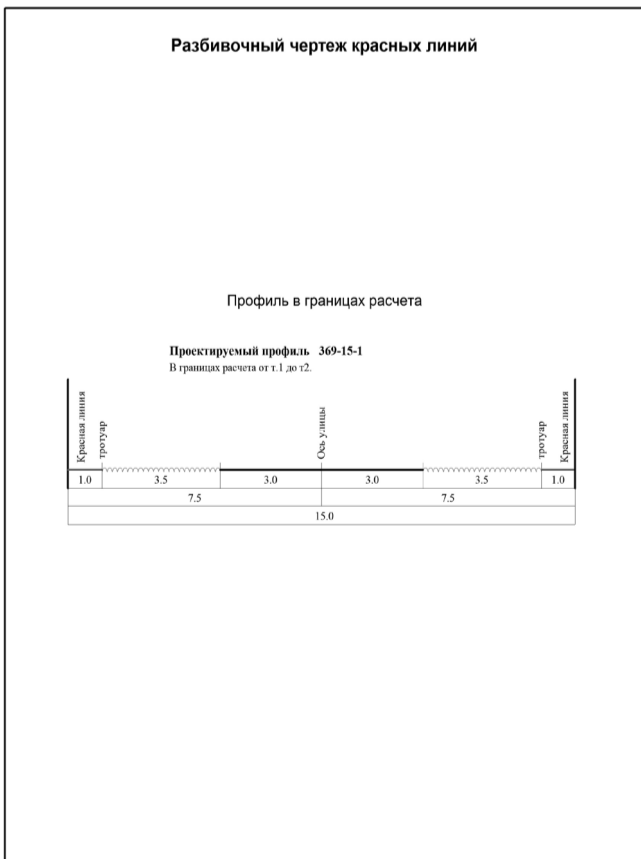
8. В случае, если использование указанных в части 6 настоящей статьи земельных участков и объектов капитального строительства продолжается и опасно для жизни или здоровья человека, для окружающей среды, объектов культурного наследия, в соответствии с федеральными законами может быть наложен запрет на использование таких земельных участков и объектов.

<b>Пояснительная записка</b>			<b>Каталог координат</b>			
1. Назначение и ширину улиц в красных линиях устанавливаем по «Правилам землепользования и землеустройства МО «Городской округ Белогорск» и по «Карте градостроительного зонирования»:	№	X	Y	№	X	Y
- назначение проезд принимаем как «улицы и дороги местного значения в многоэтажной и малоэтажной застройке» по ПЗЗ, с шириной в красных линиях - от 15 до 25 метров. По карте градостроительного зонирования в ПЗЗ, расстояние между красными линиями по этим переулкам установлено 15 метров. Принимаем расстояние по этой улице - 15 м., красные линии от оси улицы принимаем на расстоянии в обе стороны 7,5 м.	1	27014,24	53016,10	2	27108,05	53057,69
2. После выноса красных линий в натуру произвести уточнение границ земельных участков, границы которых выступают за пределы устанавливаемых красных линий и внести соответствующие изменения и уточнения в планы участков.						
3. Проектируемые поперечные профили по улицам прилагаются.						
4. Линии регулирования застройки (минимальные отступы) установить в соответствии с требованиями ПЗЗ (статья 13) для каждой зоны.						
5. Красные линии устанавливаются в соответствии с требованиями «Инструкции о порядке проектирования и установления красных линий в городах и других поселениях Российской Федерации», которая утверждена Постановлением Госстроя Российской Федерации от 06.04.1998 №18-30.						

Выписка из Инструкции: - «Настоящая Инструкция обязательна для соблюдения всеми субъектами градостроительной деятельности при проектировании и застройке территорий городов и других поселений, а также при межевании и инвентаризации застроенных или подлежащих застройке земель, при оформлении документов на право собственности, владения, пользования и распоряжения земельными участками и другими объектами недвижимости, их государственной регистрации.  
3.3. Красные линии - границы, отделяющие территории кварталов, микрорайонов и других элементов планировочной структуры от улиц, проездов и площадей в городских и сельских поселениях.  
3.4. Красные линии обязательны для соблюдения всеми субъектами градостроительной деятельности, участвующими в процессе проектирования и последующего освоения и застройки территорий городов и других поселений.  
Соблюдение красных линий также обязательно при межевании и инвентаризации застроенных или подлежащих застройке земель в границах города или другого поселения, при оформлении документов гражданами и юридическими лицами на право собственности, владения, пользования и распоряжения земельными участками и другими объектами недвижимости, их государственной регистрации.  
3.5. Осуществление проектирования зданий и сооружений и строительство на территории поселений, не имеющих утвержденных в установленном порядке красных линий, не допускается.  
3.6. Красные линии являются основой для разбивки и установления на местности других линий градостроительного регулирования, в том числе и границ землепользования.  
3.7. Красные линии дополняются другими линиями градостроительного регулирования, определяющими особые условия использования и застройки территорий городов и других поселений.  
Основными видами других линий градостроительного регулирования являются:  
- линии регулирования застройки;  
- границы технических зон инженерных сооружений и коммуникаций.



Разбивочный чертёж красных линий в квартале 83		Профиль по проезду	Стадия чертёж	Лист	Листов
Исполнил	Хисматова М.Я.	05.2015	Масштаб 1:100	Отдел по строительству и архитектуре администрации г. Белогорск	
Проверил	Ушаков С.Н.	05.2015			



Разбивочный чертёж красных линий в квартале 83		Профиль по проезду	Стадия чертёж	Лист	Листов
Исполнил	Хисматова М.Я.	05.15.	Масштаб 1:100	Отдел по строительству и архитектуре администрации г. Белогорск	
Проверил	Ушаков С.Н.	05.15.			



ДОКУМЕНТЫ

АДМИНИСТРАЦИЯ ГОРОДА БЕЛОГОРСК  
АМУРСКОЙ ОБЛАСТИ

ПОСТАНОВЛЕНИЕ № 1041  
16.06.2015

**Об утверждении акта «Установления (изменения) красных линий и линий градостроительного регулирования застройки на территории муниципального образования «Городской округ Белогорск», в кварталах 116; 129**

В соответствии с постановлением Администрации г. Белогорск от 02.10.2009 №1062 «Об утверждении «Временного порядка установления (изменения) красных линий и линий градостроительного регулирования застройки на территории муниципального образования «Городской округ Белогорск»,

**постановляю:**

1. Утвердить «Акт по установлению красных линий и линий градостроительного регулирования застройки на территории муниципального образования «Городской округ Белогорск», по ул. Ленина, проезд, ул. Ударная, в кварталах № 116; 129, в границах расчёта.
2. Отделу по строительству и архитектуре внести сведения об установлении красных линий и линий градостроительного регулирования застройки, в районе кварталов №116; 129, в информационную базу обеспечения градостроительной деятельности на территории муниципального образования «Городской округ Белогорск».
3. Настоящее постановление опубликовать в газете «Белогорский вестник».

**Глава муниципального образования г. Белогорск С.Ю. Мелюков**

Утвержден постановлением Администрации г. Белогорск 16.06.2015 № 1041

**АКТ 367/15 установления (изменения) красных линий и линий градостроительного регулирования застройки на территории Муниципального образования «Городской округ Белогорск».**

По объекту: в квартале № 116; 129(участок площади, улицы (переулка, проезда, тупика), автомобильной дороги, набережной, сквера, парка, сети инженерно-технического обеспечения, линии электропередач, связи, трубопровода, жел. дор. линии, закрытого водоема, и т.п. с указанием границ этого участка) расположенному в городе Белогорск, (административный округ, планировочный район и т.п.) 25 мая 2015 город Белогорск Комиссия по установлению линий градостроительного регулирования застройки (далее - «Комиссия») в составе:

В.А. Розонов	-Заместитель Главы по строительству и землепользованию, председатель комиссии;
Н.М. Ковалева	-начальник отдела по строительству и архитектуре, заместитель председателя комиссии;
М.Я.Хисматова	-главный специалист отдела по строительству и архитектуре, секретарь комиссии;
Н.Б. Кулик	-начальник отдела по земельным отношениям;
С.Н. Ушаков	-заместитель начальника отдела по строительству и архитектуре;
С.А. Аношкин	-ГИБДД, Главный государственный инспектор безопасности дорожного движения по г. Белогорску и Белогорскому району (по согласованию).

(приводятся должности, Ф.И.О. членов Комиссии, принимающих участие в заседании по установлению линий градостроительного регулирования)

**определила:**

1. объект, для которого устанавливаются красные линии, классифицируется в соответствии с:
  - с «Правилами землепользования и застройки МО «Городской округ Белогорск» утверждённые решением Белогорского городского Совета народных депутатов от 29 мая 2009г. № 05/67; в редакции решения принятого Белогорским городским Советом народных депутатов от 09.02.2012 г. № 53/12.

(ссылка на соответствующий документ - нормативный правовой акт, градостроительная документация)

как: - ул. Ленина, проезд, «улицы и дороги местного значения в многоэтажной и малоэтажной застройке», ширина улицы в красных линиях от 15м. до 25м., - ул. Ударная «магистральные улицы и дороги районного значения», с шириной улиц в красных линиях 30м, по пункту 2, статьи 13 «Правил землепользования и застройки МО «Городской округ Белогорск»

(категория площади, улицы, проезда, автомобильной дороги, другого рассматриваемого объекта)

2. Установить для указанного объекта на участке: - (границы участка рассматриваемого объекта)

Наименование объекта (ул. пер.)	Начало отсчёта улицы от точки № -	Окончание отсчёта улицы до точки № -
1. ул. Ленина	2	6
2. проезд	1	3
3. ул. Ударная	6	9

- 2.1. Красные линии на расстоянии - от оси улицы: - (ось улицы, полосы отвода, створа фасада здания, сооружения и т.п.)

Наименование объекта (ул. пер.)	Принять ширину улиц в красных линиях (в метрах)	Принять расстояние от оси улицы до красной линии (в метрах)
1. ул. Ленина	15	7,5
2. проезд	15	7,5
3. ул. Ударная	30	15

исходя из следующих факторов: существующая застройка в этом квартале позволяет принять размеры из установленных в ПЗЗ габаритах улиц и проездов

((ПЗЗ утверждены решением Белогорского городского Совета народных депутатов от 29 мая 2009г. № 05/67; в редакции решения принятого Белогорским городским Советом народных депутатов от 09.02.2012 г. № 53/12)

(ссылка на законодательные, нормативные акты, градостроительную документацию, на основании которых устанавливаются красные линии)

- 2.2. Отступ линий градостроительного регулирования застройки от красных линий принять на расстоянии - для каждой градостроительной зоны отступы линий градостроительного регулирования от красной линии определить и принять в соответствии с требованиями статьи 13 «Правил землепользования и застройки МО «Городской округ Белогорск» утверждённых решением принятым Белогорским городским Советом народных депутатов от 29 мая 2009г. № 05/67.

**Приложения.**

- разбивочный чертёж красных линий М1:2000 с пояснительной запиской;
- проектируемые профили по улице квартала М1: 100; 200

**Примечание.**

В соответствии с требованием п. 4.3. РДС 30-201-98 «Инструкция о Порядке проектирования и установления красных линий в городах и других поселениях Российской Федерации» необходима последующая детальная разработка в установленном порядке.\*

(подписи членов Комиссии, принимающих участие в заседании по установлению линий градостроительного регулирования)

В.А. Розонов  
Н.М. Ковалева  
М.Я. Хисматова  
Н.Б. Кулик  
С.Н. Ушаков  
С.А. Аношкин

Примечание - Фрагмент из «Правил землепользования и застройки МО «Городской округ Белогорск», утверждённых решением городского Совета народных депутатов от 29 мая 2009 года №05/67

статья 9 «Порядок применения градостроительных регламентов», пункты №6,7,8.

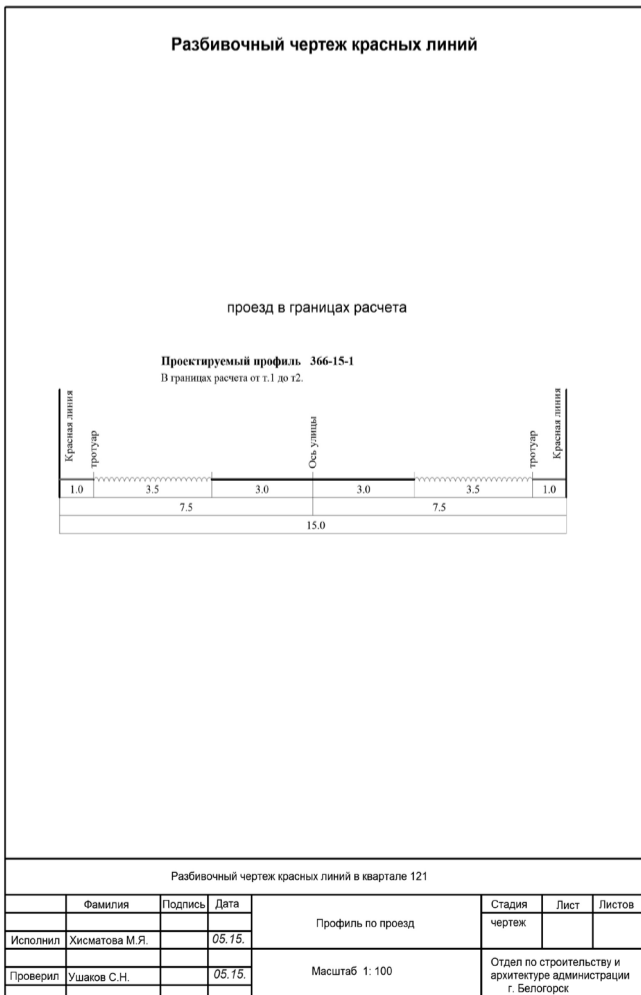
6. Земельные участки или объекты капитального строительства, виды разрешённого использования, предельные (минимальные и (или) максимальные) размеры и предельные параметры которых не соответствуют градостроительному регламенту, могут использоваться без установления срока приведения их в соответствие с градостроительным регламентом, за исключением случаев, если использование таких земельных участков и объектов капитального строительства опасно для жизни или здоровья человека, для окружающей среды, объектов культурного наследия.

7. Реконструкция указанных в части 6 настоящей статьи объектов капитального строительства может осуществляться только путём приведения таких объектов в соответствие с градостроительным регламентом или путём уменьшения их несоответствия предельным параметрам разрешённого строительства, реконструкции. Изменение видов разрешённого использования указанных земельных участков и объектов капитального строительства может осуществляться путём приведения их в соответствие с видами разрешённого использования земельных участков и объектов капитального строительства, установленными градостроительным регламентом.

8. В случае, если использование указанных в части 6 настоящей статьи земельных участков и объектов капитального строительства продолжается и опасно для жизни или здоровья человека, для окружающей среды, объектов культурного наследия, в соответствии с федеральными законами может быть наложен запрет на использование таких земельных участков и объектов.

Пояснительная записка		Каталог координат	
№	Х	У	У
1.	27240,24	52124,00	1
2.	27353,95	52226,57	2
3.	27349,31	52230,91	3
4.	27347,80	52232,32	4
5.	27290,69	52328,52	5
6.	27288,91	52331,52	6
7.	27280,14	52335,50	7
8.	27285,68	52323,54	8
9.	27250,98	52289,00	9

Выписка из Инструкции: - «Настоящая Инструкция обязательна для соблюдения всеми субъектами градостроительной деятельности при проектировании и застройке территорий городов и других поселений, а также при межевании и инвентаризации застроенных или подлежащих застройке земель, при оформлении документов на право собственности, владения, пользования и распоряжения земельными участками и другими объектами недвижимости, их государственной регистрации. 3.3. Красные линии - границы, отделяющие территории кварталов, микрорайонов и других элементов планировочной структуры от улиц, проездов и площадей в городских и сельских поселениях. 3.4. Красные линии обязательны для соблюдения всеми субъектами градостроительной деятельности, участвующими в процессе проектирования и последующего освоения и застройки территорий городов и других поселений. Соблюдение красных линий также обязательно при межевании и инвентаризации застроенных или подлежащих застройке земель в границах города или другого поселения, при оформлении документов гражданами и юридическими лицами на право собственности, владения, пользования и распоряжения земельными участками и другими объектами недвижимости, их государственной регистрации. 3.5. Осуществление проектирования зданий и сооружений и строительство на территории поселений, не имеющих утвержденных в установленном порядке красных линий, не допускается. 3.6. Красные линии являются основой для разбивки и установления на местности других линий градостроительного регулирования, в том числе и границ землепользования. 3.7. Красные линии дополняются другими линиями градостроительного регулирования, определяющими особые условия использования и застройки территорий городов и других поселений. Основными видами других линий градостроительного регулирования являются: - линии регулирования застройки; - границы технических зон инженерных сооружений и коммуникаций.





2. После выноса красных линий в натуре произвести уточнение границ земельных участков, границ которых выступают за пределы устанавливаемых красных линий и внести соответствующие изменения и уточнения в планы участков.

3. Проектируемые поперечные профили по улицам прилагаются.

4. Линии регулирования застройки (минимальные отступы) установить в соответствии с требованиями ПЗЗ (статья 13) для каждой зоны.

5. Красные линии устанавливаются в соответствии с требованиями «Инструкции о порядке проектирования и установления красных линий в городах и других поселениях Российской Федерации», которая утверждена Постановлением Госстроя Российской Федерации от 06.04.1998 №18-30.

Выписка из Инструкции: - «Настоящая Инструкция обязательна для соблюдения всеми субъектами градостроительной деятельности при проектировании и застройке территорий городов и других поселений, а также при межевании и инвентаризации застроенных или подлежащих застройке земель, при оформлении документов на право собственности, владения, пользования и распоряжения земельными участками и другими объектами недвижимости, их государственной регистрации.

3.3. Красные линии - границы, отделяющие территории кварталов, микрорайонов и других элементов планировочной структуры от улиц, проездов и площадей в городских и сельских поселениях.

3.4. Красные линии обязательны для соблюдения всеми субъектами градостроительной деятельности, участвующими в процессе проектирования и последующего освоения и застройки территорий городов и других поселений.

Соблюдение красных линий также обязательно при межевании и инвентаризации застроенных или подлежащих застройке земель в границах города или другого поселения, при оформлении документов гражданами и юридическими лицами на право собственности, владения, пользования и распоряжения земельными участками и другими объектами недвижимости, их государственной регистрации.

3.5. Осуществление проектирования зданий и сооружений и строительство на территориях поселений, не имеющих утвержденных в установленном порядке красных линий, не допускается.

3.6. Красные линии являются основой для разработки и установления на местности других линий градостроительного регулирования, в том числе и границ землепользования.

3.7. Красные линии дополняются другими линиями градостроительного регулирования, определяющими особые условия использования и застройки территорий городов и других поселений.

Основными видами других линий градостроительного регулирования являются:

- линии регулирования застройки;
- границы технических зон инженерных сооружений и коммуникаций.

**АДМИНИСТРАЦИЯ ГОРОДА БЕЛОГОРСК АМУРСКОЙ ОБЛАСТИ**

**ПОСТАНОВЛЕНИЕ № 1042**  
16.06.2015

**Об утверждении акта «Установления (изменения) красных линий и линий градостроительного регулирования застройки на территории муниципального образования «Городской округ Белогорск», в квартале 9**

В соответствии с постановлением Администрации г. Белогорск от 02.10.2009 №1062 «Об утверждении «Временного порядка установления (изменения) красных линий и линий градостроительного регулирования застройки на территории муниципального образования «Городской округ Белогорск»,

**постановляю:**

1. Утвердить «Акт по установлению красных линий и линий градостроительного регулирования застройки на территории муниципального образования «Городской округ Белогорск», по проезду, в квартале № 9, в границах расчёта.
2. Отделу по строительству и архитектуре внести сведения об установлении красных линий и линий градостроительного регулирования застройки, в районе квартала №9, в информационную базу обеспечения градостроительной деятельности на территории муниципального образования «Городской округ Белогорск».
3. Настоящее постановление опубликовать в газете «Белогорский вестник».

**Глава муниципального образования г. Белогорск С.Ю. Мелюков**

Утвержден постановлением Администрации г. Белогорск 16.06.2015 № 1042

**АКТ 368/15**  
**установления (изменения) красных линий и линий градостроительного регулирования застройки на территории Муниципального образования «Городской округ Белогорск»**

По объекту: в квартале № 9 (участок площади, улицы (переулка, проезда, тупика), автомобильной дороги, набережной, сквера, парка, сети инженерно-технического обеспечения, линии электропередач, связи, трубопровода, жел. дороги, закрытого водоема, и т.п. с указанием границ этого участка)

расположенному в городе Белогорск, (административный округ, планировочный район и т.п.) 25 мая 2015 г. город Белогорск Комиссия по установлению линий градостроительного регулирования застройки (далее - «Комиссия») в составе:

В.А. Розонов	-Заместитель Главы по строительству и землепользованию, <b>председатель комиссии;</b>
Н.М. Ковалева	-начальник отдела по строительству и архитектуре, <b>заместитель председателя комиссии;</b>
М.Я. Хисматова	-главный специалист отдела по строительству и архитектуре, <b>секретарь комиссии;</b>
Н.Б. Кулик	-начальник отдела по земельным отношениям;
С.Н. Ушаков	-заместитель начальника отдела по строительству и архитектуре;
С.А. Аношкин	-ГИБДД, Главный государственный инспектор безопасности дорожного движения по г. Белогорску и Белогорскому району (по согласованию).

(приводятся должности, Ф.И.О. членов Комиссии, принимающих участие в заседании по установлению линий градостроительного регулирования)

- определила:
1. объект, для которого устанавливаются красные линии, классифицируется в соответствии с:
    - с «Правилами землепользования и застройки МО «Городской округ Белогорск» утверждённые решением Белогорского городского Совета народных депутатов от 29 мая 2009г. № 05/67; в редакции решения принятого Белогорским городским Советом народных депутатов от 09.02.2012 г. № 53/12.

(ссылка на соответствующий документ - нормативный правовой акт, градостроительная документация) как: - проезд «улицы и дороги местного значения в многоэтажной и малоэтажной застройке», ширина улицы в красных линиях от 15м. до 25м, по пункту 2, статьи 13 «Правил землепользования и застройки МО «Городской округ Белогорск»

2. Установить для указанного объекта на участке: - (границы участка рассматриваемого объекта)

Наименование объекта (ул. пер.)	Начало отсчёта улицы от точки № -	Окончание отсчёта улицы до точки № -
1. проезд	1	2

- 2.1. Красные линии на расстоянии - от оси улицы: - (ось улицы, полосы отвода, створа фасада здания, сооружения и т.п.)

Наименование объекта (ул. пер.)	Принять ширину улицы в красных линиях (в метрах)	Принять расстояние от оси улицы до красной линии (в метрах)
1. проезд	15	7,5

исходя из следующих факторов: существующая застройка в этом квартале позволяет принять размеры из установленных в ПЗЗ габаритах улиц и проездов ((ПЗЗ утверждены решением Белогорского городского Совета народных депутатов от 29 мая 2009г. № 05/67; в редакции решения принятого Белогорским городским Советом народных депутатов от 09.02.2012 г. № 53/12)

(ссылка на законодательные, нормативные акты, градостроительную документацию, на основании которых устанавливаются красные линии)

- 2.2. Отступ линий градостроительного регулирования застройки от красных линий принять на расстоянии - для каждой градостроительной зоны отступы линий градостроительного регулирования от красной линии определить и принять в соответствии с требованиями статьи 13 «Правил землепользования и застройки МО «Городской округ Белогорск» утверждённых решением принятым Белогорским городским Советом народных депутатов от 29 мая 2009г. № 05/67.

Приложения.  
- разбивочный чертёж красных линий М1:2000 с пояснительной запиской;  
- проектируемые профили по улице квартала М1: 100

Примечание.  
В соответствии с требованием п. 4.3. РДС 30-201-98 «Инструкция о Порядке проектирования и установления красных линий в городах и других поселениях Российской Федерации» необходима последующая детальная разработка в установленном порядке.\*

(подписи членов Комиссии, принимающих участие в заседании по установлению линий градостроительного регулирования)

В.А. Розонов  
Н.М. Ковалева  
М.Я. Хисматова  
Н.Б. Кулик  
С.Н. Ушаков  
С.А. Аношкин

Примечание - Фрагмент из «Правил землепользования и застройки МО «Городской округ Белогорск», утверждённых решением городского Совета народных депутатов от 29 мая 2009 года №05/67

статья 9 «Порядок применения градостроительных регламентов», пункты №6,7,8.

6. Земельные участки или объекты капитального строительства, виды разрешённого использования, предельные (минимальные и (или) максимальные) размеры и предельные параметры которых не соответствуют градостроительному регламенту, могут использоваться без установления срока приведения их в соответствие с градостроительным регламентом, за исключением случаев, если использование таких земельных участков и объектов капитального строительства опасно для жизни или здоровья человека, для окружающей среды, объектов культурного наследия.

7. Реконструкция указанных в части 6 настоящей статьи объектов капитального строительства может осуществляться только путём приведения таких объектов в соответствие с градостроительным регламентом или путём уменьшения их несоответствия предельным параметрам разрешённого строительства, реконструкции. Изменение видов разрешённого использования указанных земельных участков и объектов капитального строительства может осуществляться путём приведения их в соответствие с видами разрешённого использования земельных участков и объектов капитального строительства, установленными градостроительным регламентом.

8. В случае, если использование указанных в части 6 настоящей статьи земельных участков и объектов капитального строительства продолжается и опасно для жизни или здоровья человека, для окружающей среды, объектов культурного наследия, в соответствии с федеральными законами может быть наложен запрет на использование таких земельных участков и объектов.

Пояснительная записка			Каталог координат		
№	X	Y	№	X	Y
1.	27234,91	51080,14	1	27234,91	51080,14
2.	27276,07	51179,12	2	27276,07	51179,12


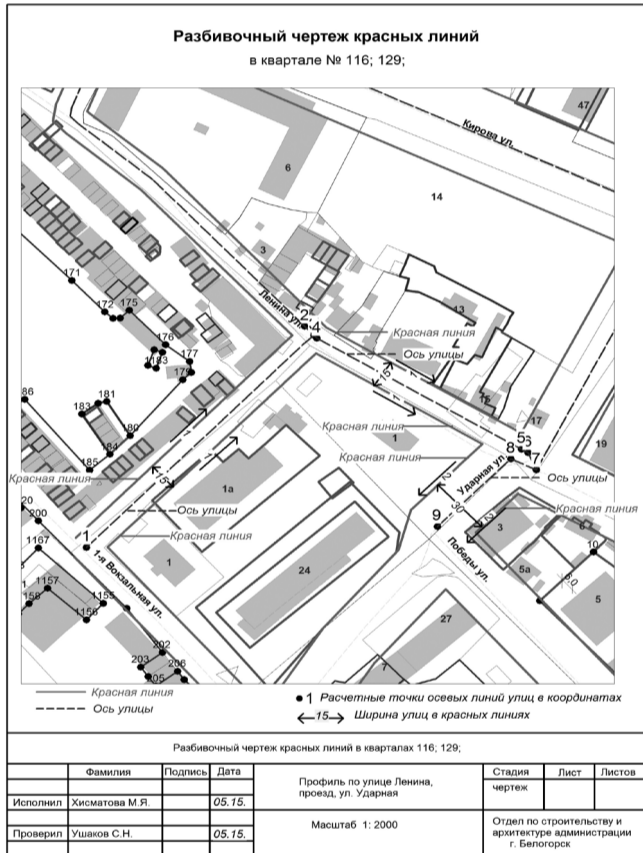
1. Назначение и ширину улиц в красных линиях устанавливаем по «Правилам землепользования и землеустройства МО «Городской округ Белогорск» и по «Карте градостроительного зонирования»:  
- назначение проезд принимаем как «улицы и дороги местного значения в многоэтажной и малоэтажной застройке» по ПЗЗ, с шириной в красных линиях - от 15 до 25 метров. По карте градостроительного зонирования в ПЗЗ, расстояние между красными линиями по этим переулкам установлено 15 метров. Принимаем расстояние по этой улице - 15 м., красные линии от оси улицы принимаем на расстоянии в обе стороны 7,5 м.

2. После выноса красных линий в натуре произвести уточнение границ земельных участков, границы которых выступают за пределы устанавливаемых красных линий и внести соответствующие изменения и уточнения в планы участков.

3. Проектируемые поперечные профили по улицам прилагаются.

4. Линии регулирования застройки (минимальные отступы) установить в соответствии с требованиями ПЗЗ (статья 13) для каждой зоны.

5. Красные линии устанавливаются в соответствии с требованиями «Инструкции о порядке проектирования и установления красных линий в городах и других поселениях Российской Федерации», которая утверждена Постановлением Госстроя Российской Федерации от 06.04.1998 №18-30.





## ДОКУМЕНТЫ

АДМИНИСТРАЦИЯ ГОРОДА БЕЛОГОРСК  
АМУРСКОЙ ОБЛАСТИПОСТАНОВЛЕНИЕ № 1043  
16.06.2015**Об утверждении акта «Установления (изменения) красных линий и линий градостроительного регулирования застройки на территории муниципального образования «Городской округ Белогорск», в кварталах 45; 542**

В соответствии с постановлением Администрации г. Белогорск от 02.10.2009 №1062 «Об утверждении «Временного порядка установления (изменения) красных линий и линий градостроительного регулирования застройки на территории муниципального образования «Городской округ Белогорск»,

**постановляю:**

1. Утвердить «Акт по установлению красных линий и линий градостроительного регулирования застройки на территории муниципального образования «Городской округ Белогорск», по проезды, в кварталах № 45; 542; в границах расчёта.

2. Отделу по строительству и архитектуре внести сведения об установлении красных линий и линий градостроительного регулирования застройки, в районе кварталов №45; 542; в информационную базу обеспечения градостроительной деятельности на территории муниципального образования «Городской округ Белогорск».

3. Настоящее постановление опубликовать в газете «Белогорский вестник».

**Глава муниципального образования г. Белогорск С.Ю. Мелюков**

Утвержден  
постановлением  
Администрации г. Белогорск  
16.06.2015 № 1043

**АКТ 371/15  
установления (изменения) красных линий и линий градостроительного регулирования застройки на территории Муниципального образования «Городской округ Белогорск».**

По объекту: в кварталах № 45; 542; (участок площади, улицы (переулка, проезда, тупика), автомобильной дороги, набережной, сквера, парка, сети инженерно-технического обеспечения, линии электропередач, связи, трубопровода, жел. дор. линии, закрытого водоема, и т.п. с указанием границ этого участка)

расположенному в городе Белогорск, (административный округ, планировочный район и т.п.) 01 июня 2015 год Белогорск Комиссия по установлению линий градостроительного регулирования застройки (далее - «Комиссия») в составе:

В.А. Розонов	-Заместитель Главы по строительству и землепользованию, председатель комиссии;
Н.М. Ковалева	-начальник отдела по строительству и архитектуре, заместитель председателя комиссии;
М.Я.Хисматова	-главный специалист отдела по строительству и архитектуре, секретарь комиссии;
Н.Б. Кулик	-начальник отдела по земельным отношениям;
С.Н. Ушаков	-заместитель начальника отдела по строительству и архитектуре;
С.А. Аношкин	-ГИБДД, Главный государственный инспектор безопасности дорожного движения по г. Белогорску и Белогорскому району (по согласованию).

(приводятся должности, Ф.И.О. членов Комиссии, принимающих участие в заседании по установлению линий градостроительного регулирования)

определила:

1. объект, для которого устанавливаются красные линии, классифицируется в соответствии с:

- с «Правилами землепользования и застройки МО «Городской округ Белогорск» утверждённые решением Белогорского городского Совета народных депутатов от 29 мая 2009г. № 05/67; в редакции решения принятого Белогорским городским Советом народных депутатов от 09.02.2012 г. № 53/12.

(ссылка на соответствующий документ - нормативный правовой акт, градостроительная документация)

как: - проезды «улицы и дороги местного значения в многоэтажной и малоэтажной застройке», ширина улицы в красных линиях от 15м. до 25м, по пункту 2, статьи 13 «Правил землепользования и застройки МО «Городской округ Белогорск»

(категория площади, улицы, проезда, автомобильной дороги, другого рассматриваемого объекта)

2. Установить для указанного объекта на участке: - (границы участка рассматриваемого объекта)

Наименование объекта (ул. пер.)	Начало отсчёта улицы от точки № -	Окончание отсчёта улицы до точки № -
1. проезд	1	4

2.1. Красные линии на расстоянии - от оси улицы: - (ось улицы, полосы отвода, створа фасада здания, сооружения и т.п.)

Наименование объекта (ул. пер.)	Принять ширину улицы в красных линиях (в метрах)	Принять расстояние от оси улицы до красной линии (в метрах)
1. проезд	15	7,5

исходя из следующих факторов: существующая застройка в этом квартале позволяет принять размеры из установленных в ПЗЗ габаритах улиц и проездов

((ПЗЗ утверждены решением Белогорского городского Совета народных депутатов от 29 мая 2009г. № 05/67; в редакции решения принятого Белогорским городским Советом народных депутатов от 09.02.2012 г. № 53/12)

(ссылка на законодательные, нормативные акты, градостроительную документацию, на основании которых устанавливаются красные линии)

2.2. Отступ линий градостроительного регулирования застройки от красных линий принять на расстоянии - для каждой градостроительной зоны отступы линий градостроительного регулирования от красной линии определить и принять в соответствии с требованиями статьи 13 «Правил землепользования и застройки МО «Городской округ Белогорск» утверждённых решением принятым Белогорским городским Советом народных депутатов от 29 мая 2009г. № 05/67.

Приложения.

- разбивочный чертёж красных линий М1:2000 с пояснительной запиской;

- проектируемые профили по улице квартала М1: 100

Примечание.

В соответствии с требованием п. 4.3. РДС 30-201-98 «Инструкция о Порядке проектирования и установления красных линий в городах и других поселениях Российской Федерации» необходима последующая детальная разработка в установленном порядке.\*

(подписи членов Комиссии, принимающих участие в заседании по установлению линий градостроительного регулирования)

В.А. Розонов  
Н.М. Ковалева  
М.Я. Хисматова  
Н.Б. Кулик  
С.Н. Ушаков  
С.А. Аношкин

Примечание - Фрагмент из «Правил землепользования и застройки МО «Городской округ Белогорск», утверждённых решением городского Совета народных депутатов от 29 мая 2009 года №05/67

статья 9 «Порядок применения градостроительных регламентов», пункты №6,7,8.

6. Земельные участки или объекты капитального строительства, виды разрешённого использования, предельные (минимальные и (или) максимальные) размеры и предельные параметры которых не соответствуют градостроительному регламенту, могут использоваться без установления срока приведения их в соответствие с градостроительным регламентом, за исключением случаев, если использование таких земельных участков и объектов капитального строительства опасно для жизни или здоровья человека, для окружающей среды, объектов культурного наследия.

7. Реконструкция указанных в части 6 настоящей статьи объектов капитального строительства может осуществляться только путём приведения таких объектов в соответствие с градостроительным регламентом или путём уменьшения их несоответствия предельным параметрам разрешённого строительства, реконструкции. Изменение видов разрешённого использования указанных земельных участков и объектов капитального строительства может осуществляться путём приведения их в соответствие с видами разрешённого использования земельных участков и объектов капитального строительства, установленными градостроительным регламентом.

8. В случае, если использование указанных в части 6 настоящей статьи земельных участков и объектов капитального строительства продолжается и опасно для жизни или здоровья человека, для окружающей среды, объектов культурного наследия, в соответствии с федеральными законами может быть наложен запрет на использование таких земельных участков и объектов.

<b>Пояснительная записка</b>		<b>Каталог координат</b>	
1. Назначение и ширину улиц в красных линиях устанавливаем по «Правилам землепользования и землеустройства МО «Городской округ Белогорск» и по «Карте градостроительного зонирования»:		№	Х
- назначение проезды, принимаем как «улицы и дороги местного значения в многоэтажной и малоэтажной застройке» по ПЗЗ, с шириной в красных линиях - от 15 до 25 метров. По карте градостроительного зонирования в ПЗЗ, расстояние между красными линиями по этим переулкам установлено 15 метров. Принимаем расстояние по этой улице - 15 м.. красные линии от оси улицы принимаем на расстоянии в обе стороны 7,5 м.		1	26516,75
2. После выноса красных линий в натуру произвести уточнение границ земельных участков, границы которых выступают за пределы устанавливаемых красных линий и внести соответствующие изменения и уточнения в планы участков.		2	26476,29
3. Проектируемые поперечные профили по улицам прилагаются.		3	26424,49
4. Линии регулирования застройки (минимальные отступы) установить в соответствии с требованиями ПЗЗ (статья 13) для каждой зоны.		4	26357,47
5. Красные линии устанавливаются в соответствии с требованиями «Инструкции о порядке проектирования и установления красных линий в городах и других поселениях Российской Федерации», которая утверждена Постановлением Госстроя Российской Федерации от 06.04.1998 №18-30.			49250,42
			49368,69
			49351,99
			49332,97

Выписка из Инструкции: - «Настоящая Инструкция обязательна для соблюдения всеми субъектами градостроительной деятельности при проектировании и застройке территорий городов и других поселений, а также при межевании и инвентаризации застроенных или подлежащих застройке земель, при оформлении документов на право собственности, владения, пользования и распоряжения земельными участками и другими объектами недвижимости, их государственной регистрации.

3.3. Красные линии - границы, отделяющие территории кварталов, микрорайонов и других элементов планировочной структуры от улиц, проездов и площадей в городских и сельских поселениях.

3.4. Красные линии обязательны для соблюдения всеми субъектами градостроительной деятельности, участвующими в процессе проектирования и последующего освоения и застройки территорий городов и других поселений.

Соблюдение красных линий также обязательно при межевании и инвентаризации застроенных или подлежащих застройке земель в границах города или другого поселения, при оформлении документов гражданами и юридическими лицами на право собственности, владения, пользования и распоряжения земельными участками и другими объектами недвижимости, их государственной регистрации.

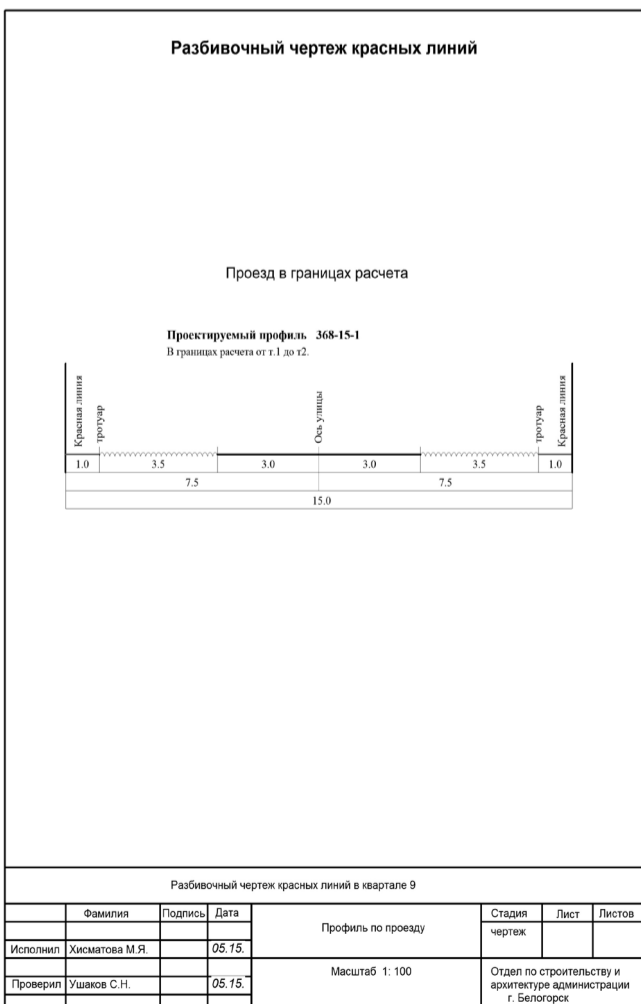
3.5. Осуществление проектирования зданий и сооружений и строительство на территориях поселений, не имеющих утвержденных в установленном порядке красных линий, не допускается.

3.6. Красные линии являются основой для разработки и установления на местности других линий градостроительного регулирования, в том числе и границ землепользования.

3.7. Красные линии дополняются другими линиями градостроительного регулирования, определяющими особые условия использования и застройки территорий городов и других поселений.

Основными видами других линий градостроительного регулирования являются:

- линии регулирования застройки;
- границы технических зон инженерных сооружений и коммуникаций.





Выписка из Инструкции: - «Настоящая Инструкция обязательна для соблюдения всеми субъектами градостроительной деятельности при проектировании и застройке территорий городов и других поселений, а также при межевании и инвентаризации застроенных или подлежащих застройке земель, при оформлении документов на право собственности, владения, пользования и распоряжения земельными участками и другими объектами недвижимости, их государственной регистрации.

3.3. Красные линии - границы, отделяющие территории кварталов, микрорайонов и других элементов планировочной структуры от улиц, проездов и площадей в городских и сельских поселениях.

3.4. Красные линии обязательны для соблюдения всеми субъектами градостроительной деятельности, участвующими в процессе проектирования и последующего освоения и застройки территорий городов и других поселений.

Соблюдение красных линий также обязательно при межевании и инвентаризации застроенных или подлежащих застройке земель в границах города или другого поселения, при оформлении документов гражданами и юридическими лицами на право собственности, владения, пользования и распоряжения земельными участками и другими объектами недвижимости, их государственной регистрации.

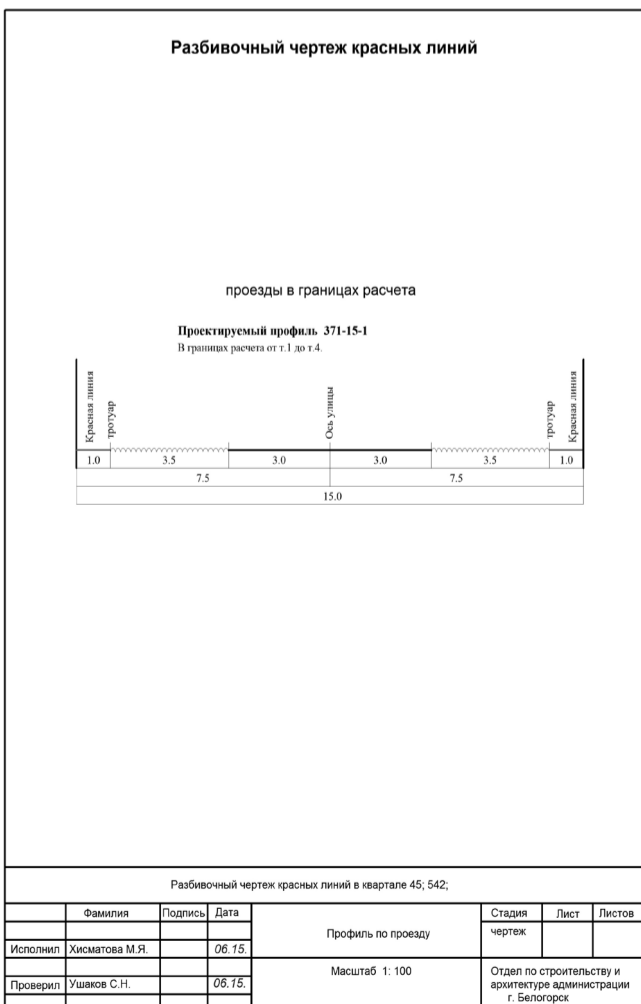
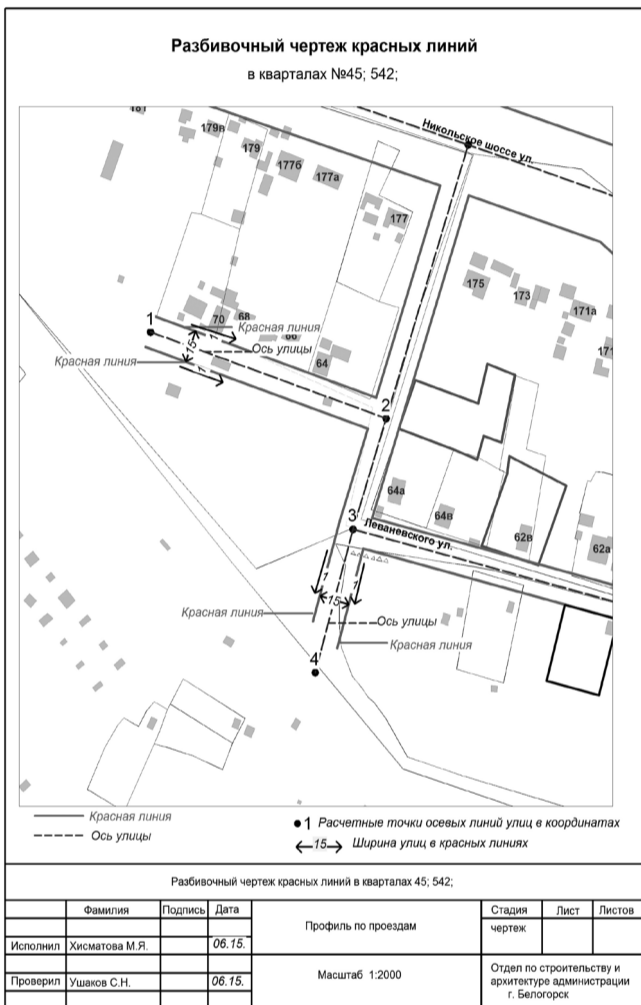
3.5. Осуществление проектирования зданий и сооружений и строительство на территориях поселений, не имеющих утвержденных в установленном порядке красных линий, не допускается.

3.6. Красные линии являются основой для разработки и установления на местности других линий градостроительного регулирования, в том числе и границ землепользования.

3.7. Красные линии дополняются другими линиями градостроительного регулирования, определяющими особые условия использования и застройки территорий городов и других поселений.

Основными видами других линий градостроительного регулирования являются:

- линии регулирования застройки;
- границы технических зон инженерных сооружений и коммуникаций.



**ОБЪЯВЛЕНИЕ**

МКУ «Комитет имущественных отношений Администрации города Белогорск» (организатор торгов) сообщает об итогах аукционов по продаже права собственности земельных участков:

Местонахождение земельного участка: Амурская область, г. Белогорск, ул. Сосновая, кадастровый номер 28:02:000027:135; площадь 28 кв.м. сформирован для строительства гаража; основание проведения аукциона – постановление Администрации муниципального образования города Белогорск № 220 от 10.02.2015. Дата проведения аукциона – 19.06.2015г. Победитель аукциона – Плетнева М.А.

Местонахождение земельного участка: Амурская область, г. Белогорск, ул. Сосновая, кадастровый номер 28:02:000027:126; площадь 28 кв.м. сформирован для строительства гаража; основание проведения аукциона – постановление Администрации муниципального образования города Белогорск № 215 от 10.02.2015. Дата проведения аукциона – 19.06.2015г. Победитель аукциона – Дилай И.Г.

**Председатель МКУ «Комитет имущественных отношений Администрации г. Белогорск» Д.В.Саржевский**

**РЕКОМЕНДАЦИИ**

публичных слушаний по проекту решения Белогорского городского Совета народных депутатов «О внесении изменений и дополнений в Устав муниципального образования города Белогорск», состоявшихся 17 июня 2015 года

Заслушав и обсудив проект решения Белогорского городского Совета народных депутатов «О внесении изменений и дополнений в Устав муниципального образования города Белогорск», участники публичных слушаний отмечают следующее:

проект решения Белогорского городского Совета народных депутатов «О внесении изменений и дополнений в Устав муниципального образования города Белогорск» подготовлен для приведения Устава города Белогорск в соответствие с действующим федеральным законодательством.

Участники публичных слушаний по проекту решения городского Совета «О внесении изменений и дополнений в Устав муниципального образования города Белогорск» рекомендуют:

1. Городскому Совету рассмотреть опубликованный в газете «Белогорский вестник» № 16 от 29.04.2015 года проект решения Белогорского городского Совета народных депутатов «О внесении изменений и дополнений в Устав муниципального образования города Белогорск» и привести Устав города Белогорск в соответствие с действующим законодательством.

2. Протокол публичных слушаний по проекту решения городского Совета «О внесении изменений и дополнений в Устав муниципального образования города Белогорск» и рекомендации участников публичных слушаний по этому вопросу направить для рассмотрения в городской Совет.

3. Настоящие рекомендации опубликовать в средствах массовой информации.

**Председатель Оргкомитета по проведению публичных слушаний, Председатель Белогорского городского Совета народных депутатов В.В. Гратий Секретарь публичных слушаний М.В. Бурвина**

**РОССИЙСКАЯ ФЕДЕРАЦИЯ БЕЛОГОРСКИЙ ГОРОДСКОЙ СОВЕТ НАРОДНЫХ ДЕПУТАТОВ ПРЕДСЕДАТЕЛЬ СОВЕТА**

**РАСПОРЯЖЕНИЕ № 02-04-11**  
16 июня 2015 года

**О награждении Благодарственным письмом**

1. Благодарственным письмом Белогорского городского Совета народных депутатов за многолетний, добросовестный труд в системе здравоохранения и в связи с празднованием Дня медицинского работника наградить:

- Базаржапова Альберта Бояровича, врача- анестезиолога- реаниматолога отделения анестезиологии и реанимации;
- Питель Марину Геннадьевну, медицинскую сестру

детской поликлиники.

3. Настоящее Распоряжение вступает в силу со дня его подписания.

4. Настоящее Распоряжение опубликовать в газете «Белогорский вестник».

**Председатель городского Совета В.В. Гратий**  
**РОССИЙСКАЯ ФЕДЕРАЦИЯ БЕЛОГОРСКИЙ ГОРОДСКОЙ СОВЕТ НАРОДНЫХ ДЕПУТАТОВ ПРЕДСЕДАТЕЛЬ СОВЕТА**

**РАСПОРЯЖЕНИЕ № 02-04-12**  
16 июня 2015 года

**О награждении Благодарственным письмом**

1. Благодарственным письмом Белогорского городского Совета народных депутатов за активную жизненную позицию, работу по организации благоустройства придомовой территории, а также в честь с празднования 155-ой годовщины со дня основания города Белогорск наградить:

- Лебезову Людмилу Алексеевну.

3. Настоящее Распоряжение вступает в силу со дня его подписания.

4. Настоящее Распоряжение опубликовать в газете «Белогорский вестник».

**Председатель городского Совета В.В. Гратий**

**РОССИЙСКАЯ ФЕДЕРАЦИЯ БЕЛОГОРСКИЙ ГОРОДСКОЙ СОВЕТ НАРОДНЫХ ДЕПУТАТОВ ПРЕДСЕДАТЕЛЬ СОВЕТА**

**РАСПОРЯЖЕНИЕ № 02-04-13**  
16 июня 2015 года

**О награждении Благодарственным письмом**

1. Благодарственным письмом Белогорского городского Совета народных депутатов за активную жизненную позицию, работу по организации благоустройства придомовой территории, а также в честь с празднования 155-ой годовщины со дня основания города Белогорск наградить:

- Петрову Наталью Викторовну;
- Беленко Татьяну Эдуардовну
- Архилей Веру Дмитриевну.

3. Настоящее Распоряжение вступает в силу со дня его подписания.

4. Настоящее Распоряжение опубликовать в газете «Белогорский вестник».

**Председатель городского Совета В.В. Гратий**

**РОССИЙСКАЯ ФЕДЕРАЦИЯ БЕЛОГОРСКИЙ ГОРОДСКОЙ СОВЕТ НАРОДНЫХ ДЕПУТАТОВ ПРЕДСЕДАТЕЛЬ СОВЕТА**

**РАСПОРЯЖЕНИЕ № 02-04-09**  
02 июня 2015 года

**О награждении Благодарственным письмом**

1. В честь 155-летия образования города Белогорск, а также за большую работу по созданию и сохранению рабочих мест, Благодарственным письмом Белогорского городского Совета народных депутатов награждаются победители конкурса на звание «Лучший работодатель города Белогорска 2015 года»:

- Чурляев Владимир Иванович, индивидуальный предприниматель;
- Добренко Александр Викторович, индивидуальный предприниматель;
- Федорова Александра Алексеевна, индивидуальный предприниматель.

3. Настоящее Распоряжение вступает в силу со дня его подписания.

4. Настоящее Распоряжение опубликовать в газете «Белогорский вестник».

**Председатель городского Совета В.В. Гратий**

**РОССИЙСКАЯ ФЕДЕРАЦИЯ БЕЛОГОРСКИЙ ГОРОДСКОЙ СОВЕТ НАРОДНЫХ ДЕПУТАТОВ ПРЕДСЕДАТЕЛЬ СОВЕТА**

**РАСПОРЯЖЕНИЕ № 02-04-10**  
08 июня 2015 года

**О награждении Благодарственным письмом**

1. Благодарственным письмом Белогорского город-

ского Совета народных депутатов за добросовестный труд и в связи с празднованием 155-летия города Белогорск наградить:

- Буракову Ольгу Анатольевну, главного бухгалтера МБУ «Ритуальные услуги муниципального образования»;

- Бусько Руслана Викторовича, рабочего МБУ «Ритуальные услуги муниципального образования»;

- Волегову Екатерину Ивановну, инспектора по кадрам МБУ «Ритуальные услуги муниципального образования»;

- Волкова Алексея Александровича, рабочего МБУ «Ритуальные услуги муниципального образования»;

- Довбыш Артема Григорьевича, рабочего МБУ «Ритуальные услуги муниципального образования»;

- Лазаренко Елену Павловну, экономиста МБУ «Ритуальные услуги муниципального образования»;

- Маслака Виктора Николаевича, сторожа МБУ «Ритуальные услуги муниципального образования»;

- Никитину Алену Вячеславовну, продавца МБУ «Ритуальные услуги муниципального образования»;

- Портного Виктора Павловича, подсобного рабочего МБУ «Ритуальные услуги муниципального образования»;

- Присикайло Марию Владимировну, цветочницу МБУ «Ритуальные услуги муниципального образования»;

- Слепochenko Евгения Алексеевича, рабочего МБУ «Ритуальные услуги муниципального образования»;

- Хлыстова Ивана Владимировича, рабочего МБУ «Ритуальные услуги муниципального образования»;

- Хиль Виктора Яковлевича, водителя МБУ «Ритуальные услуги муниципального образования».

3. Настоящее Распоряжение вступает в силу со дня его подписания.

4. Настоящее Распоряжение опубликовать в газете «Белогорский вестник».

**Председатель городского Совета В.В. Гратий**

#### АДМИНИСТРАЦИЯ ГОРОДА БЕЛОГОРСК АМУРСКОЙ ОБЛАСТИ

#### ПОСТАНОВЛЕНИЕ № 1062 22.06.2015

**О внесении изменений в постановление от 23.08.2010 № 1273 «Об утверждении Положения о порядке назначения, выплаты и перерасчета пенсии за выслугу лет муниципальным служащим города Белогорск»**

Руководствуясь решением Белогорского городского Совета народных депутатов Амурской области от 26.02.2015 № 23/17 в постановление Администрации г. Белогорск от 23.08.2010 № 1273 «Об утверждении Положения о порядке назначения, выплаты и перерасчета пенсии за выслугу лет муниципальным служащим города Белогорск» внести следующие изменения,

**постановляю:**

1. В п. 2.1. и далее по тексту словосочетание «трудовой пенсии либо пенсии по инвалидности» заменить на словосочетание «страховой пенсии по старости (инвалидности)».

2. В п. 2.7. и далее по тексту словосочетание «отделу по экономической политике» заменить на словосочетание «отделу трудовых отношений».

3. Абзац 1 пункта 3.5. изложить в следующей редакции: «Пенсия за выслугу лет не выплачивается в период нахождения на гражданской, муниципальной службе, замещения государственной, муниципальной должности».

4. Пункт 4.1. изложить в следующей редакции: «Перерасчет размера пенсии за выслугу лет производится в случае изменения размера страховой пенсии по старости (инвалидности), фиксированной выплаты к страховой пенсии и повышенной фиксированной выплаты к страховой пенсии со дня изменения размера указанной пенсии».

5. Пункт 4.2. изложить в следующей редакции: «Перерасчет размера пенсии за выслугу лет в связи с изменением размера страховой пенсии по старости (инвалидности) производится отделом трудовых отношений на основании справок о размере назначенной страховой пенсии по старости (инвалидности), представляемых территориальными отделениями Пенсионного фонда РФ, со срока, предусмотренного для изменения размера трудовой пенсии».

6. Пункт 4.3. изложить в следующей редакции: «Пенсия за выслугу лет индексируется в размере и сроки, установленные решением Белогорского городского

Совета народных депутатов о местном бюджете на очередной финансовый год и плановый период для индексации окладов денежного содержания муниципальных служащих города».

7. Пункт 4.4. считать утратившим силу.

8. Пункт 4.5. считать утратившим силу.

9. Пункт 4.6. считать утратившим силу.

10. Пункт 4.7. изложить в следующей редакции: «Пенсия за выслугу лет подлежит перерасчету при изменении размера страховой пенсии по старости (инвалидности). Пенсия за выслугу лет изменяется на разницу между новым и ранее назначенным размером страховой пенсии по старости (инвалидности)».

11. Опубликовать постановление в газете «Белогорский вестник».

12. Внести в подраздел 9.6 раздела 9 «Социальная политика» базы нормативных правовых актов Администрации города Белогорск.

13. Контроль за исполнением настоящего постановления возложить на заместителя Главы по экономике В.В. Дацко.

**Глава муниципального образования  
г. Белогорск С.Ю. Мелюков  
АДМИНИСТРАЦИЯ ГОРОДА БЕЛОГОРСК  
АМУРСКОЙ ОБЛАСТИ**

#### ПОСТАНОВЛЕНИЕ № 1075 22.06.2015

**Об утверждении состава жилищной комиссии**

На основании Закона Амурской области от 01.09.2005 № 38-ОЗ «О жилищной политике в Амурской области», в целях рассмотрения заявлений для признания граждан нуждающимися в жилых помещениях, предоставляемых по договорам социального найма,

**постановляю:**

1. Утвердить следующий состав жилищной комиссии:

Саржевский Д.В.	- председатель МКУ «Комитет имущественных отношений Администрации города Белогорск, председатель комиссии»;
Чубыкина А.Н.	- и.о. начальника отдела жилищных отношений МКУ «Комитет имущественных отношений Администрации города Белогорск», заместитель председателя комиссии»;
Кувшинова И.А.	- главный специалист МКУ «Комитет имущественных отношений Администрации города Белогорск», секретарь комиссии».
Члены комиссии:	
Несмелова Н.Ю.	- консультант юридического отдела Администрации города Белогорск»;
Покусаева Н.В.	- начальник отдела трудовых отношений Администрации города Белогорск»;
Дремова Е.П.	- начальник отдела предоставления мер социальной поддержки социальных гарантий и услуг ГКУ АО УСЗН по городу Белогорск и Белогорскому району»;
Алексеева О.Н.	- заместитель начальника МКУ «Управление ЖКХ Администрации г. Белогорск».

2. Признать утратившим силу постановление Администрации города Белогорск от 07.02.2013 № 203 «Об утверждении состава жилищной комиссии».

3. Опубликовать постановление в газете «Белогорский вестник».

4. Внести в подраздел 7.1 раздела 7 «Управление городским хозяйством» базы нормативных правовых актов Администрации города Белогорск.

5. Контроль за исполнением настоящего постановления возложить на заместителя Главы по строительству и землепользованию В.А. Розонова.

**Глава муниципального образования  
г. Белогорск С.Ю. Мелюков**

**АДМИНИСТРАЦИЯ ГОРОДА БЕЛОГОРСК  
АМУРСКОЙ ОБЛАСТИ**

#### ПОСТАНОВЛЕНИЕ № 1034 11.06.2015

**О внесении изменений в постановление от 23.09.2009 № 1013 «О Положении об организации работы с персональными данными муниципального служащего в аппарате Администрации города Белогорск и ведении его личного дела»**

В соответствии с Федеральным законом от 02.03.2007 № 25-ФЗ «О муниципальной службе в Российской Федерации», Федеральным законом от 27.07.2006 № 152-ФЗ «О персональных данных», Указом Президента Российской Федерации от 30.05.2005 № 609 «Об утверждении положения о персональных данных государственного гражданского служащего Российской Федерации и ведении его личного дела», Законом Амурской области от 31.08.2007 № 364-ОЗ «О муниципальной службе в Амурской области», Уставом города Бе-

логорск в постановление Администрации г. Белогорск от 23.09.2009 № 1013 «О Положении об организации работы с персональными данными муниципального служащего в аппарате Администрации города Белогорск и ведении его личного дела» внести следующие изменения,

**постановляю:**

1. Приложение № 2 Список должностей муниципальных служащих в аппарате Администрации города Белогорск, уполномоченных на обработку персональных данных и несущих ответственность в соответствии с законодательством Российской Федерации за нарушение режима защиты этих персональных данных изложить в следующей редакции (приложение).

2. Начальнику общего отдела (Шаптала Л.Н.) ознакомить работников аппарата Администрации с Положением об организации работы с персональными данными муниципального служащего в аппарате Администрации города Белогорск и ведении его личного дела.

3. Опубликовать настоящее постановление в газете «Белогорский вестник».

4. Контроль за исполнением настоящего постановления оставляю за собой.

**Глава муниципального образования  
г. Белогорск С.Ю. Мелюков**

*Приложение  
к постановлению  
Администрации г. Белогорск  
11.06.2015 № 1034*

**Список должностей муниципальных служащих аппарата Администрации г. Белогорск, уполномоченных на обработку персональных данных и несущих ответственность в соответствии с законодательством Российской Федерации за нарушение режима защиты этих персональных данных**

Руководитель аппарата Администрации

Начальник общего отдела

Начальник отдела учета и отчетности

Главный специалист отдела учета и отчетности

Главный специалист общего отдела

**АДМИНИСТРАЦИЯ ГОРОДА БЕЛОГОРСК  
АМУРСКОЙ ОБЛАСТИ**

#### ПОСТАНОВЛЕНИЕ № 1058 18.06.2015

**Об образовании единых избирательных участков, участков референдума для проведения голосования и подсчета голосов избирателей, участников референдума на территории муниципального образования г. Белогорск**

В соответствии со статьей 19 Федерального закона от 12.06.2002 № 67-ФЗ «Об основных гарантиях избирательных прав и права на участие в референдуме граждан РФ»,

**постановляю:**

1. Образовать по согласованию с территориальной избирательной комиссией на территории города 28 избирательных участков, участков референдума на территории муниципального образования г. Белогорск (приложение).

2. Внести в подраздел 1.1 раздела 1 «Участие граждан в самоуправлении» нормативной правовой базы местного самоуправления города Белогорск.

3. Опубликовать в газете «Белогорский вестник».

4. Контроль за исполнением настоящего постановления оставляю за собой.

**И.о. Главы Администрации г. Белогорск  
В.А. Розонов**

*Приложение  
к постановлению  
Администрации г. Белогорск  
18.06.2015 № 1058*

**Избирательные участки, участки референдума г. Белогорска**

Участок № 201	
Границы участка:	От локомотивного депо до ул. Ленина; по нечетной стороне ул. Ленина до ул. Почтовой; по четной стороне ул. Почтовой до берега реки Томь; по берегу реки Томь до локомотивного депо, включая дома правого берега реки Томь, исключая дома по ул. Почтовой, 16 и ул. Кирова, 57
В границы участка включены дома:	
ул. Набережная	с № 18 по 26А
ул. Пионерская	с № 11 по 19 (нечетная сторона); с № 2 по 14 (четная сторона)



ул. Кирова	с № 1 по 55 (нечетная сторона); с № 2 по 62 (четная сторона)
ул. Ленина	с № 3 по 21 (нечетная сторона)
пер. Пионерский	с № 10 по 16 (четная сторона) № 3 (нечетная сторона)
ул. Индустриальная	№ 2; 4; 6
Правый берег реки Томь	
Местонахождение участковой комиссии и помещения для голосования – НУЗ «Отделенческая больница на станции Белогорск» ОАО «РЖД», ул. Ударная, 24, тел. 3-22-82	

Участок № 202	
Границы участка:	От берега реки Томь по нечетной стороне ул. Почтовой, до ул. Победы; по четной стороне ул. Победы до ул. Партизанской; по четной стороне ул. Партизанской до ул. Ленина; по четной стороне ул. Ленина до ул. Садовой; по четной стороне ул. Садовой до реки Томь; по берегу реки Томь до ул. Почтовой, включая дома № 16 по ул. Почтовой и № 57 по ул. Кирова.
В границы участка включены дома:	ул. Набережная с № 52 по 80 (четная сторона); с № 23 по 37 (нечетная сторона)
ул. Пионерская	с № 56 по 83
ул. Кирова	с № 57 по 85 (нечетная сторона); № 66; 68 (четная сторона)
ул. Ленина	с № 41 по 59 (нечетная сторона); №10 (четная сторона)
ул. Победы	№ 11; 13
ул. Почтовая	№ 17; 16; 23; 25
ул. Партизанская	с № 1 А по 23 (нечетная сторона); с № 2 по 38 (четная сторона)
ул. Садовая	с № 2 А по 26 (четная сторона)
пер. Интернациональный	№ 3; 8; 10
ул. Набережная/Садовая	80/8
Местонахождение участковой комиссии и помещения для голосования – МКУ «Комитет по образованию и делам молодежи Администрации г. Белогорск», ул. Партизанская, 26, тел. 2-18-43	

Участок № 203	
Границы участка:	От начала ул. Ленина; по четной стороне ул. Ленина до ул. Почтовой; по четной стороне ул. Почтовой до ул. Победы; по четной стороне ул. Победы до ул. Партизанской; по четной стороне ул. Партизанской до ул. Ленина; по четной стороне ул. Ленина до ул. Северной; по четной стороне ул. Северной до путепровода; от путепровода вдоль главной железнодорожной магистрали до локомотивного депо.
В границы участка включены дома:	ул. Ленина с № 2 по 8А; №14; с № 18 по 28 (четная сторона); № 30, 32А с № 5А по 9; с № 17 по 31 (нечетная сторона); с № 6 по 26 (четная сторона)
ул. Победы	с № 1 по 27, за исключением здания №16
ул. 1-ая Вокзальная	с № 1 по 63
ул. Малиновского	№ 29; 42
ул. Партизанская	№ 4; 5; 7; 9; 12
пер. Товарный	с № 19 по 35 (нечетная сторона); с № 32 по 44 (четная сторона)
ул. Садовая	с № 18 по 22 (четная сторона)
Местонахождение участковой комиссии и помещения для голосования – МОАУ СОШ № 200, ул. Ленина, 16, тел. 3-26-33	

Участок № 204	
Границы участка:	От берега реки Томь по нечетной стороне ул. Садовой до ул. Ленина, по нечетной ул. Ленина до ул. Скорикова; по четной стороне ул. Скорикова до берега реки Томь, исключая территорию ЦРБ; по берегу реки Томь до ул. Садовой.
В границы участка включены дома:	ул. Набережная с № 41 по 83 (нечетная сторона); с № 90 по 98 (четная сторона)
ул. Кирова	с № 93 по 119 (нечетная сторона); № 98, 102, 110, 114, 118 (четная сторона)
ул. Ленина	с № 61 по 97 (нечетная сторона)
ул. Садовая	с № 1А по 7; с № 15 по 17 (нечетная сторона)
ул. Гагарина	с № 1А по 57
ул. Северная	№ 12; 14; 23; 23А
ул. Скорикова	№ 2, с № 14 по 22 (четная сторона); № 7
Местонахождение участковой комиссии и помещения для голосования – МОАУ Гимназия № 1, ул. Садовая, 9, тел. 2-06-44	

Участок № 205	
Границы участка:	От перекрестка улиц Ленина-Скорикова по четной стороне ул. Ленина до ул. Северной, от ул. Северной до путепровода, вдоль железнодорожной магистрали и железнодорожной ветки Белогорского «Агропромснаб» до территории детского сада МОАУ СОШ № 17; вдоль территории детского сада МОАУ СОШ № 17, торгового предприятия на ул. Красноармейскую; по нечетной стороне ул. Красноармейской до ул. Ленина; по четной стороне ул. Ленина до ул. Скорикова.
В границы участка включены дома:	ул. Ленина с № 40 по 100 (четная сторона); с № 111 по 171 А (нечетная сторона)
ул. Коммунальная	с № 3 по 56;
ул. Маяковского	с № 1 по 69 А
пер. Комсомольский	с № 2 по 8
ул. Скорикова	с № 24 по 54
ул. Красноармейская	№ 25, 31, с № 81 по 85А (нечетная сторона); с № 42 по 84 (четная сторона)
площадка Маяковского	с № 1 по 16
ул. Северная	№ 31; 43; 45
Местонахождение участковой комиссии и помещения для голосования – МОАУ СОШ № 17, ул. Ленина, 100, тел. 2-36-70	

Участок № 206	
Границы участка:	От переулка Паркового вдоль территории детского сада МОАУ СОШ № 17 базы торгового предприятия до ул. Красноармейской; по территории рынка до ул. Скорикова; по четной стороне ул. Скорикова до берега реки Томь (включая территорию ЦРБ); по берегу реки Томь до дома № 141 по ул. Набережной, включая его; по нечетной стороне ул. Набережной до пер. Паркового; по четной стороне пер. Паркового до детского сада МОАУ СОШ № 17, включая дома № 19, 19А по ул. Скорикова, № 36 по ул. Красноармейской и № 150 по ул. Кирова.
В границы участка включены дома:	ул. 50 лет Комсомола с № 2 по 30 (четная сторона); ул. Куйбышева с № 1 по 17 (нечетная сторона); с № 2 по 72 (четная сторона)
ул. 1-я площадка Горького	с № 1 по 9
ул. 2-я площадка Горького	Вся
ул. Денисенко	с № 1 по 102
ул. 2-я Хабаровская	с № 1 по 47
ул. Титова	с № 1 по 97

В границы участка включены дома:	
ул. Набережная	с № 85 по 157 (нечетная сторона); с № 116 по 164 (четная сторона)
пер. Звездный	с № 1 по 4
ул. Новая	с № 3 по 40
ул. Кирова	с № 121 по 177 (нечетная сторона); с № 134 по 170; 170А (четная сторона)
ул. Скорикова	№ 19; 19А
ул. Красноармейская	с № 2 по 36 (четная сторона); с № 11 по 23 (нечетная сторона)
пер. Набережный	с № 1 по 13
пер. Парковый	с № 2 по 8.
Местонахождение участковой комиссии и помещения для голосования – МОАУ Гимназия № 1, ул. Красноармейская, 6, тел. 2-28-50	

Участок № 207	
Границы участка:	От ул. Кирова по пер. Парковому до ул. Набережной; по ул. Набережной до дома № 141, исключая его, до берега реки Томь; по берегу реки Томь до ул. Сельской; по четной стороне ул. Сельской до ул. Промышленной; по нечетной стороне ул. Промышленной до ул. Кирова; по нечетной стороне ул. Кирова до пер. Паркового
В границы участка включены дома:	ул. Набережная с № 163 по 221 (нечетная сторона); с № 166/1 по 170 (четная сторона)
ул. 9 Мая	с № 1 по 27 (нечетная сторона), с № 2 по 26 (четная сторона)
ул. Кирова	с № 191 по 229 (нечетная сторона)
пер. Томский	с № 1 по 27А
пер. Вольный	с № 1 по 15
ул. Гоголя	с № 2 по 16 (четная сторона)
ул. Политехническая	с № 1 по 13 (нечетная сторона)
ул. Уссурийская	с № 1 по 22
ул. Госпитальная	с № 1 по 25
ул. Тургенева	с № 1 по 23
ул. Промышленная	с № 3 по 22
пер. Учительский	с 1 по 21А (нечетная сторона)
пер. Школьный	с № 6 по 23; № 3, 6А, 6Б, 6Г, 6Д
пер. Карьерный	с № 1 по 19
ул. Школьная	с № 1 по 17
ул. Песчаная	с № 1 по 72
ул. Матросская	с № 1 по 26
площадка Мысовая	с № 2 Б по 53
ул. Мысовая	с № 2 по 18
ул. Мысовая	с № 1 по 21
Местонахождение участковой комиссии и помещения для голосования – ул. 9 Мая, 2	

Участок № 208	
Границы участка:	От перекрестка ул. Денисенко-Пушкина по нечетной стороне ул. Пушкина, до ул. 50 лет Комсомола; по нечетной стороне ул. 50 лет Комсомола до ул. Базарной; по четной стороне ул. Базарной до ул. Куйбышева; по четной стороне ул. Куйбышева до ул. Некрасова; по четной стороне ул. Некрасова до ул. Денисенко; по нечетной стороне ул. Денисенко до железнодорожной магистрали; от железнодорожной ветки Мостопоезда № 58 и далее по железнодорожной ветке комбината хлебопродуктов и нефтебазы, исключая дом № 31 Нефтебаза, отгибая территорию нефтебазы с восточной и северной сторон; вдоль горы и железнодорожного тупика в северо-западном направлении до ветбаклаборатории по ул. Кирова, 178, включая ее; по четной стороне ул. Кирова до детского сада МОАУ СОШ № 17 и далее по восточной границе детского сада МОАУ СОШ № 17 до железнодорожной ветки Белогорского «Агропромснаб», пересекая ее, до ул. им Денисенко; по ул. Денисенко до ул. Пушкина.
В границы участка включены дома:	ул. 50 лет Комсомола с № 1 по 75 (нечетная сторона); с № 34 по 62 (четная сторона)
ул. 2-я Пушкина	с № 1 по 46
ул. Пушкина	с № 19 по 103 (нечетная сторона); с № 50 по 98 (четная сторона)
пер. Госпитальный	с № 1 по 9
пер. Юго-Восточный	с № 1 по 12
пер. Мельничный	с № 1 по 14
ул. Мелькомбинат	с № 3 по 32
пер. Краснобульварный	с № 1 по 24
ул. Шорса	с № 1 по 28
пер. Дальний	с № 1 по 14
ул. Мельничная	с № 1 по 66
ул. Куйбышева	с № 31 по 101 (нечетная сторона); с № 74 по 108 (четная сторона)
ул. Краснофлотская	с № 49 по 81 (нечетная сторона); с № 50 по 56 (четная сторона)
ул. Денисенко	с № 93 по 103
ул. Базарная	с № 28 по 38 (четная сторона)
ул. Суворова	с № 21 по 36
ул. Некрасова	с № 4 по 16 (четная сторона); с № 17 по 27 (нечетная сторона)
пер. Краснофлотский	с № 1 по 11
ул. Дальняя	с № 1 по 31
пер. Придорожный	с № 1 по 22
пер. Задорожный	с № 1 по 21
пер. Свободный	с № 2 по 8
ул. Горького	с № 53 по 85
пер. Короткий	с № 1 по 14
Местонахождение участковой комиссии и помещения для голосования – ГС(К) ОАУ школа-интернат № 10, ул. 50 лет Комсомола, 24, тел. 5-04-21	

Участок № 209	
Границы участка:	От ул. Денисенко по четной стороне ул. Пушкина до ул. 50 лет Комсомола; по четной стороне ул. 50 лет Комсомола до ул. Базарной; по нечетной стороне ул. Базарной до ул. Куйбышева; по четной стороне ул. Куйбышева до ул. Некрасова; по нечетной стороне ул. Некрасова до ул. Денисенко; по четной стороне ул. Денисенко до главной железнодорожной магистрали; по главной железнодорожной магистрали до железнодорожной ветки «Агропромснаб»; по железнодорожной ветке до ул. Денисенко
В границы участка включены дома:	ул. 50 лет Комсомола с № 2 по 30 (четная сторона); ул. Куйбышева с № 1 по 17 (нечетная сторона); с № 2 по 72 (четная сторона)
ул. 1-я площадка Горького	с № 1 по 9
ул. 2-я площадка Горького	Вся
ул. Денисенко	с № 1 по 102
ул. Хабаровская	с № 1 по 47
ул. Титова	с № 1 по 97

ул. Хабаровская	с № 1 по 31
пер. Кооперативный	с № 1 по 18
ул. Кольцевая	с № 1 по 19 Б
ул. Краснофлотская	с № 1 по 47
площадка Суворова	с № 1 по 4, 6
ул. Пушкина	с № 1 по 177; с № 2 по 48 (четная сторона)
ул. Горького	с № 1 по 47
ул. Добрылюбова	с № 1 по 27
ул. Ф. Ликсебург	с № 1 по 50
ул. Суворова	с № 1 по 20
ул. Некрасова	с № 1 по 15 (нечетная сторона)
ул. Базарная	с № 3 по 25
Местонахождение участковой комиссии и помещения для голосования – МОАУ СОШ № 3, ул. 50 лет Комсомола, 37, тел. 5-08-04	

Участок № 210	
Границы участка:	От берега реки Томь по нечетной стороне ул. Сельской до ул. Промышленной; по нечетной стороне ул. Промышленной до ул. Свободной, включая дома по ул. Чехова № 39, 39А, 39Б, ул. Кирова; по ул. Свободной до пер. Итикутского до ул. 9 мая; от ул. 9 мая по берегу реки Томь до ул. Чехова; от ул. Чехова по берегу реки Томь до ул. Сельской.
В границы участка включены дома:	ул. Толстого с № 1 по 50
ул. Средняя	с № 1 по 43 А
ул. 9 Мая	с № 27 А по 99, 107 (нечетная сторона); с № 28 по 134 (четная сторона)
пер. Островского	с № 1 по 13
ул. Политехническая	с № 23 по 167, с 24 по 134Б
ул. Уссурийская	с № 26 по 87
ул. Госпитальная	с № 24 по 112
ул. Промышленная	с № 23 по 69 (нечетная сторона)
ул. Высокая	с № 1 В по 45 (нечетная сторона); с № 2 по 54 (четная сторона)
ул. Свободная	с 1 В по 59
ул. Сельская	с № 1 по 25 (нечетная сторона)
пер. Везяминный	с № 1 по 16
ул. Чехова	с № 1 по 36 А, № 39 – 39Б
пер. Октябрьский	с № 6 по 46
пер. Заводской	с № 2 по 10
пер. Веселый	с № 1 по 13
ул. Конечная	№ 1
пер. Промежуточный	с № 2 по 8
ул. Кирова	№ 253, 253 А, 255
ул. Чкалова	с № 1 по 12
ул. Гоголя	с № 18 по 122 (четная сторона); с № 15 по 129 (нечетная сторона)
ул. Тургенева	с № 23 по 75
Местонахождение участковой комиссии и помещения для голосования – административное здание ОАО «19 ЦАЭЗ», ул. Кирова, 253	

Участок № 211	
Границы участка:	От ул. 9-го Мая 121 по пер. Итикутскому до ул. Свободной; от ул. Свободной по пер. Плодовому до реки Кирьяника; по берегу реки Кирьяника до ул. 9-го Мая; от ул. 9-го Мая по пер. Юбилейному (четная сторона) до ул. Дзержинского; от ул. Дзержинского по берегу реки Томь до ул. 9 Мая 121.
В границы участка включены дома:	ул. Солнечная с № 1 (1А, 1Б) по 17
пер. Летний	с № 1 (1А, 1Б, 1В, 1Г) по 19
ул. Луценко	с № 3 по 8 А.
пер. Осенний	с № 1 по 10
пер. Весенний	с № 1 по 7
ул. 9 Мая	с № 121 по 177Б (нечетная сторона), с № 136 по 210 (четная сторона)
пер. Юбилейный	с № 2 по 4 В; (четная сторона)
пер. Итикутский	с № 1 по 23
ул. Шмидта	с № 3 по № 18
пер. Нефтяной	с № 1 по 8
пер. Плодовый	с № 2 по 22
ул. Плодовая	с № 1 А по 46
ул. Береговая	с № 2 А по 26
ул. Гоголя	с № 130 по 137
ул. Политехническая	с № 169 по 199 (нечетная сторона), с № 134 по 170 (четная сторона)
ул. Высокая	с № 47 по 69 (нечетная сторона), с № 56 по 74 (четная сторона)
ул. Свободная	с № 61 по 79 (нечетная сторона)
Местонахождение участковой комиссии и помещения для голосования – Дом культуры микрорайона «Амурсельмаш», пер. Летний, 21, тел. 5-72-71	

Участок № 212	
Границы участка:	По ул. 9-го Мая от дома №181 и от ул. Металлургической до пер. Энергетиков включительно, отгибая территорию консервного завода и мясокомбината. От 9 Мая 225 по переулку Зейскому до берега реки Томь. От пер. Зейского по берегу реки Томь. От пер. Зейского по берегу реки Томь до пер. Юбилейный, пер. Юбилейный (четная сторона) до 9 Мая 181.
В границы участка включены дома:	ул. 9 Мая с № 181 по 225 (нечетная сторона); с № 210 А по 216 В (четная сторона)
пер. Юбилейный	с № 1 по 21 (нечетная сторона); № 6 А; 6; 8/1; 10/1; 10; 12 (четная сторона)
ул. Полевая	с № 1 по 29
ул. Дзержинского	с № 1 А по 37
ул. Урицкого	с № 1 по 38
ул. Велогорская	с 1 по 38
ул. Зеленая	с 1 по 37
ул. Ремесленная	с № 1 по 32
пер. Малый	с № 1 по 18
пер. Лытейный	с № 2 по 14
пер. Зейский	с № 7 по 24А
пер. Энергетиков	Весь
Местонахождение участковой комиссии и помещения для голосования – общежитие отделения № 4 ППОАУ Амурского колледжа сервиса и торговли, ул. 9 Мая, 212А, тел. 3-54-18	

Участок № 213	
Границы участка:	От ул. им Кирова по четной стороне ул. Промышленной до ул. Чехова вдоль территории ремонтных мастерских до ул. Кирова № 278. По ул. Раздольной до ул. Кирова 184 и дом № 31 пер. Нефтебаза. По ул. Кирова до ул. Промышленной.
В границы участка включены дома:	ул. Промышленная с № 2 по 56 (четная сторона)
ул. Лермонтова	с № 1 по 38
ул. Заводская	с № 1 по 35
ул. Кирова	с № 231 по 251 (нечетная сторона); с № 184 по 278Б (четная сторона)
ул. Колхозная	с № 1 по 59
ул. Раздольная	с № 1 Г по 43
ул. Сельская	с № 26 по 46 (четная сторона); с № 27 по 45 (нечетная сторона)

## ДОКУМЕНТЫ

пер. Безымянный	с 18 по 26
ул. Чехова	с № 38 по 44А (четная сторона)
пер. Нефтебаза	31

Местонахождение участковой комиссии и помещения для голосования – административное здание акционерного общества «ННК-Амурнефтепродукт», ул. Матросская, 62 тел. 2-29-12

Участок № 214	
Границы участка:	От ул. Кирова по ул. Чехова, до школы №5; по ул. Первомайская до ул. Фрунзе; от ул. Фрунзе по ул. Добровольского до ул. Ломоносова. От ул. Ломоносова до ул. Кирова № 292, далее до ул. Чехова.
В границы участка включены дома:	
ул. Кирова	с № 280 по 296; 298/1; 298/2 (четная сторона)
ул. Чехова	с № 46 по 50 А (четная сторона); с № 41 А по 51/2 (нечетная сторона)
ул. Мастерская	с № 1 по 12
ул. Ломоносова	с № 1А по 20
ул. Добровольского	с № 1 по 25
ул. Первомайская	с № 28 по 66

Местонахождение участковой комиссии и помещения для голосования – МОАУ СОШ № 5, ул. Ломоносова, 18, тел. 5-96-79

Участок № 215	
Границы участка:	От ул. Кирова 298 до ул. Фрунзе, по ул. Первомайской до пер. Зоологический, включая Радицентр. От ул. Кирова 283\10 до ул. Металлургическая № 1. От ул. Металлургическая № 1 до ул. Кирова 298
В границы участка включены дома:	
ул. Кирова	с № 255А по 283/10 (нечетная сторона); с № 298 по 336 (четная сторона)
ул. Славянская	Вся
ул. Строительная	с № 1 по 21
ул. Ушакова	с № 1 по 38
ул. 8 Марта	с № 2 по 43
ул. Низменная	с 1 по 37В
ул. Первомайская	№2, с № 15 по 24
ул. Производственная	с № 37 по 41
Радицентр	с № 1 по 6
пер. Зоологический	с № 1 по 7
ул. Металлургическая	с № 2 по 24
	с № 1 по 15
ул. Сиреневая	с № 1 по 17

Местонахождение участковой комиссии и помещения для голосования – ГПО-АУ «Амурский многофункциональный центр профессиональных квалификаций», ул. Кирова, 267, тел. 2-37-08

Участок № 216	
Границы участка:	От 6-го километра ул. Кирова через радицентр, через ул. Фрунзе до ул. Производственной до здания № 41; от здания № 41 до ул. Первомайской. По ул. Первомайской до гортопсбыта до железнодорожной ветки комбината хлебопродуктов; по железнодорожной ветке комбината хлебопродуктов до главной железнодорожной магистрали; далее по главной железнодорожной магистрали в восточном направлении до железнодорожной ветки мясокомбината; по железнодорожной ветке мясокомбината до 6-го километра ул. Кирова.
В границы участка включены дома:	
ул. 50 лет Комсомола	с № 81 по 139 (нечетная сторона); с № 68 А по 108 (четная сторона)
ул. Ремонтная	с № 25 по 26
ул. Тимирязева	с № 1 А по 35
ул. О. Кошевого	с № 1 по 38
ул. Моховая	с № 1А по 40
ул. Производственная	с № 1 по 16А
ул. Тенистая	с № 1 по 7
ул. Восточная	с № 2 по 10
пер. Тополиный	с № 1 по 4
пер. Строительный	№ 1 Б; 3
ул. 2-я Путевая	с № 2А по 18
ул. Путевая	с № 1 по 29
ул. 2-я Путевая	с № 1 по 13
ул. Заозерная	с № 1 по 15
ул. Фрунзе	Вся
микрорайон "Южный"	№ 5, 6, 7, 9, 11
ул. Путевая	с № 1 по 10

Местонахождение участковой комиссии и помещения для голосования – МОАУ ДОД ДЮСШ № 2, ул. Производственная, 11, тел. 5-98-34

Участок № 217	
Границы участка:	Жилой массив "Зеленый городок", ограниченный с юго-западной стороны железнодорожной магистралью
В границы участка включены дома:	
ул. Ботаническая	№ 1А по 32
ул. Шевченко	№ 1; с 1Б по 69 (нечетная сторона); с № 4 по 110 (четная сторона)
ул. Хвойная	с № 2 по 43
ул. Кленовая	с № 2 по 22
ул. Малиновая	с № 4 по 12
ул. Невского	с № 1 по 15
ул. Вишневая	с № 1 по 15
ул. Рябиновая	Вся
ул. Вазарная	с № 1 по 2А
ул. Космическая	Вся

Местонахождение участковой комиссии и помещения для голосования – здание ул. Шевченко, 63

Участок № 218	
Границы участка:	От жилого дома № 143 ул. Никольское шоссе по ул. Заречная, огибая юго-западную часть жилого массива города и территорию завода железобетонных изделий, до ул. Реактивная. От ул. Реактивная до пер. Косого, по ул. Транспортная вдоль территории железнодорожной больницы до ул. Никольское шоссе. По четной стороне ул. Никольское шоссе до ул. Заречная.

В границы участка включены дома:	
ул. Никольское шоссе	с № 63А – 143 (нечетная сторона), № 102 – 126 (четная сторона)
ул. Леваневского	с № 2 по 34 (четная сторона), с № 1 по 73 (нечетная сторона)
ул. Волочаевская	с № 1 по 90
ул. Чапаева	с № 1 по 52
ул. Благовещенская	с № 56 по 132 (четная сторона); № 29А, № 29 Б; с № 29 по 119 (нечетная сторона)
ул. Реактивная	с № 1 по 70
ул. Батарейная	с № 1 по 61
ул. Братская	с № 1 по 11
ул. 2-я Транспортная	с № 1 по 17
ул. Транспортная	с № 26 по 63
пер. Стрелка	с № 1 по 25 (нечетная сторона); с № 2 по 8 (четная сторона)
пер. Косой	с № 14 по 31
пер. Никольский	с № 3 по 12
пер. 1-ый Кирпичный	с № 3 по 19
пер. Благовещенский	с № 1 по 13
пер. 2-ой Кирпичный	с № 1 по 27
ул. Красная	с № 4 по 16
ул. Заречная	с № 7 по 22
пер. Пригородный	№ 10; 12; 14
площадка Благовещенская	№ 3; 4.
ул. Стрелка	с № 1 по 19 (нечетная сторона), с № 2 по 28 (четная сторона)

Местонахождение участковой комиссии и помещения для голосования – МОАУ СОШ № 10, ул. Благовещенская, 65 А, тел. 5-40-32

Участок № 219	
Границы участка:	От начала ул. Благовещенской по ул. Мухинской до берега реки Томь, включая дома на острове Старица, до подстанции "Томь", исключая ее; далее по склону горы до ул. Благовещенской, включая дом № 14 по ул. Подгорной, по четной стороне ул. Благовещенской до ул. Мухинской.
В границы участка включены дома:	
ул. Благовещенская	с № 2 по 22 и с № 26 по 46 (четная сторона)
ул. Мухинская	с № 6 по 34
ул. Калининская	с № 1 по 56
ул. Пролетарская	с № 1 по 61 (нечетная сторона); с № 6 по 70 (четная сторона)
пер. 1-ый Озерный	с № 1 по 18
ул. Международная	с № 1 по 57А (нечетная сторона); с № 2 по 52 (четная сторона)
пер. Западный	с № 2 по 10
пер. Лесной	с № 1 по 21
Международная площадка	с № 1 по 6
пер. Майский	с № 1 по 18
пер. Спортивный	с № 1 по 15
ул. Спортивная	с № 1 по 35
пер. Сквозной	с № 2 по 7
ул. Подгорная	с № 1 по 9 (нечетная сторона); с № 2 по 14 (четная сторона)
ул. Озерная	с № 2 по 55
пер. 2-ой Озерный	с № 2 по 6
ул. Западная	с № 1 по 54
ул. Гакунова	с № 1 по 71Г
ул. 1-я Рабочая	с № 1 по 68 Б
ул. 2-я Рабочая	с № 1 по 16
пер. Тупиковый	с № 1 по 22
ул. 1-я Релочная	с № 1 по 20
ул. 2-я Релочная	с № 1 по 37
пер. Релочный	с № 1 по 5
ул. Снежная	с № 1 по 13
пер. Озерный	с № 3 по 14
ул. Калинина	59; 57

Местонахождение участковой комиссии и помещения для голосования – МОАУ ООШ № 201, ул. Благовещенская, 16, тел. 3-26-35

Участок № 220	
Границы участка:	От начала ул. Благовещенской вдоль железнодорожной магистрали до путепровода, от путепровода по четной стороне ул. Авиационной до ул. Никольское шоссе, исключая дома улиц Никольское шоссе, 38 и Авиационной, 10. По ул. Никольское шоссе по четной стороне до ул. Благовещенской, по ул. Благовещенской по нечетной стороне до железнодорожной магистрали.
В границы участка включены дома:	
ул. Благовещенская	с № 3 по 27 (нечетная сторона), 24
ул. Сосновая	с № 2 по 14
ул. Калининская	с № 57 по 74
ул. Пролетарская	с № 63 А – 79 (нечетная сторона); с № 72 по 82 (четная сторона)
ул. Котовского	с № 5 по 76
ул. Подгорная	с № 11 по 33 (нечетная сторона); с № 16 по 46 (четная сторона)
пер. Сигнальный	с № 1 А по 11
ул. 2-я Никольская	с № 2 по 30
ул. Никольское шоссе	с № 50 по 100. (четная сторона)

Местонахождение участковой комиссии и помещения для голосования – ул. Калининская, 57, тел. 2-26-51

Участок № 221	
Границы участка:	по четной стороне ул. Авиационной № 4-26, по четной стороне ул. Серышева за исключением домов № 6, 8 до железнодорожной больницы; по пер. Больничному, включая обе стороны, до ул. Никольское шоссе; по нечетной стороне ул. Никольское шоссе до ул. 10 Магистральная №1, включая дома № 38-42Б по ул. Никольское шоссе.
В границы участка включены дома:	
ул. Никольское шоссе	с № 38 по 42 (четная сторона), с № 33 по 63 (нечетная сторона)
ул. Железнодорожная	с № 3 по 47
ул. Юго-Западная	с № 9 по 68
ул. Серышева	с № 11 по 40
пер. Больничный	с № 1 по 11
ул. Транспортная	с № 1 по 27 (нечетная сторона) с № 2 по 24 (четная сторона)

ул. 10-я Магистральная	с № 1 по 39
ул. Советская	с № 2 по 18 (четная сторона); с № 3 по 9 (нечетная сторона)
ул. Авиационная	с № 2 по 26 (четная сторона)

Местонахождение участковой комиссии и помещения для голосования – МОАУ СОШ № 4, ул. Никольское шоссе, 31, тел. 5-44-70

Участок № 222	
Границы участка:	От путепровода до базы строительного-монтажного поезда № 174 и далее по Благовещенской железнодорожной ветке до ул. Гастелло; по нечетной стороне ул. Гастелло до ул. Авиационной; по нечетной стороне ул. Авиационной до путепровода.
В границы участка включены дома:	
ул. Ледяная	с № 1 по 21
пер. 1-ый Ледяной	Весь
пер. 2-ой Ледяной	с № 1 по 7, № 20
ул. Никольское шоссе	с № 2 по 36 (четная сторона); с № 11 по 31 (нечетная сторона)
ул. Гастелло	с № 1 А по 7 (нечетная сторона)
ул. Южная	с № 9 по 27
ул. Авиационная	с № 3 по 9 (нечетная сторона)

Местонахождение участковой комиссии и помещения для голосования – ФГУ «Дом офицеров Белогорского гарнизона», ул. Авиационная, 5 А, тел. 5-56-45

Участок № 223	
Границы участка:	По четной стороне ул. Гастелло от перекрестка улиц Авиационной-Гастелло до Благовещенской железнодорожной ветки, до железнодорожной ветки до ул. Авиационной, включая дома №№ 23, 48; далее вдоль территории предприятия к дому № 9 по ул. Серышева; по ул. Серышева до ул. Авиационной, включая дома №№ 4, 6, 8 по ул. Серышева, по нечетной стороне ул. Авиационной до ул. Гастелло.
В границы участка включены дома:	
ул. Серышева	с № 1 по 9
ул. Гастелло	с № 2 по 8 (четная сторона); с № 3 по 5 (нечетная сторона); с № 2 по 10 А (четная сторона)
ул. Авиационная	с № 28 по 48 (четная сторона); с № 11 по 23 (нечетная сторона)
пер. Медицинский	с № 2 по 8
ул. Никольское шоссе	с № 3; 5

Местонахождение участковой комиссии и помещения для голосования – филиал МОАУ СОШ № 4, ул. Авиационная, 42, тел. 5-41-13

Участок № 224	
Границы участка:	Микрорайон мостоотряда № 64, включая дома №№ 25, 25"а", 27, 29, 31, 48 А, 50, 50 А, 56 В по ул. Авиационной и дома на 5-м километре Благовещенской ветки
В границы участка включены дома:	
ул. Мостовая	с № 1 Б по 14
ул. Авиационная	с № 25 по 91 (нечетная сторона); с № 48 по 108 (четная сторона)
ул. Моторная	с № 1 по 40
пер. Загородный	с № 1 по 12
пер. Мостовой	№ 4
ул. Загородная	с № 1 по 23
ул. Линейная	с № 2 по 16.
пер. 1-й Авиационный	Весь
пер. 2-й Авиационный	Весь
Разъезд 5 км. Ж.д.	Весь

Местонахождение участковой комиссии и помещения для голосования – Административно-бытовой корпус ООО СК «Мост-Восток», ул. Авиационная, 56

Участок № 225	
Границы участка:	От пер. Стрелка по четной стороне ул. Никольское шоссе до ул. Заречная, от ул. Заречная по ул. Леваневского. Далее жилой массив «Городок». От жилого массива «Городок» по ул. Амурской до пер. Стрелка
В границы участка включены дома:	
ул. Амурская	с № 1 по 25
ул. Молодежная	с № 1 по 21
ул. Мирная	с № 4 по 32
ул. Стрелка	с № 21 по 43 (нечетная сторона); с № 30 по 46 (четная сторона); с № 128 по 172 (четная сторона); с № 145 по 181 (нечетная)
пер. Тихий	с № 1 по 16
пер. Стрелка	с № 10 по 46 (четная сторона); с № 27 по 41 (нечетная сторона)
ул. Благовещенская	№ 48; 50 (угловой)
ул. Луговая	с № 1А по 54
ул. Октябрьская	с № 1 по 65
ул. Мичурина	с № 1 по 29
ул. 1-я Стахановская	с № 1А по 35
ул. 2-я Стахановская	с № 1 по 20
ул. Крайняя	с № 1 по 29
ул. Лазо	№ 2
ул. Донская	с № 1; 3
ул. Леваневского	с № 34 по 66 (четная сторона), с № 75 по 103 (нечетная)
ул. Трудовая	Вся
ул. Хмельницкого	Вся

Местонахождение участковой комиссии и помещения для голосования – здание МУП «Единая служба по содержанию дорог и благоустройству г. Белогорск», ул. Стрелка, 34

Участок № 226	
Границы участка:	Дом-интернат для престарелых и инвалидов
Местонахождение участковой комиссии и помещения для голосования – ТАУСО АО «Белогорский психоневрологический интернат», ул. Никольское шоссе, 170, тел. 5-41-05	

Участок № 227	
Границы участка:	с. Низиное, станция Низина
Местонахождение участковой комиссии и помещения для голосования – помещение клуба села Низинное, ул. Новая, 24 тел. 95-1-29	

Участок № 228	
Границы участка:	От пер. Светлого по четной стороне до базы предприятия; от предприятия до дома № 101 ул. Цветаевой, включая его, далее в юго-восточном направлении до ул. Конной.
Местонахождение участковой комиссии и помещения для голосования – учебный корпус в ч 02901, Никольский военный городок, тел. 2-07-89	

Издается с 23 декабря 2008 года.  
Учредитель - Администрация муниципального образования города Белогорск Амурской области.  
Учреждена постановлением Администрации г. Белогорск  
№1092 от 18.12.2008  
Выходит еженедельно.  
**Распространяется бесплатно.**

**Главный редактор:**  
**Людмила Шаптала**  
Адрес редакции: 676850, Амурская обл. г. Белогорск, ул. Гагарина, 2. Тел.: 2-56-80

Объем - 2 п.л.  
Тираж - 1000 экз.

Отпечатано в типографии  
ООО «Дважды два Медиа».  
675520, Благовещенский район,  
с. Чигири, пер. Печатников, 1.  
Время подписания в печать:  
по графику в 19.00, подписано в 17.00.  
Дата - 23.06.2015 г.  
Заказ №16144