



АДМИНИСТРАЦИЯ ГОРОДА БЕЛОГОРСК АМУРСКОЙ ОБЛАСТИ

ПОСТАНОВЛЕНИЕ № 768 05.05.2015

О внесении изменений в постановление от 23.05.2011 № 779 «О введении новых систем оплаты труда работников муниципальных учреждений (бюджетных, казенных) города Белогорск»

В целях дальнейшего совершенствования системы оплаты труда работников муниципальных бюджетных, автономных и казенных учреждений города Белогорск в постановление Администрации г. Белогорск от 23.05.2011 № 779 «О введении новых систем оплаты труда работников муниципальных учреждений (бюджетных, казенных) города Белогорск» (в редакции постановления Администрации г. Белогорск от 08.02.2013 № 214) внести следующие изменения,

постановляю:

1. В постановлении:
 - 1.1. в наименовании слова «муниципальных учреждений (бюджетных, казенных)» заменить словами «муниципальных бюджетных, автономных и казенных учреждений»;
 - 1.2. пункт 1 изложить в новой редакции: «Утвердить прилагаемое Положение об установлении систем оплаты труда работников муниципальных бюджетных, автономных и казенных учреждений города Белогорск»;
 - 1.3. пункт 6 исключить;
 - 1.4. абзац третий пункта 7 изложить в следующей редакции: «муниципальными бюджетными, автономными учреждениями – в пределах субсидий на финансовое обеспечение выполнения ими муниципального задания, рассчитанных с учетом нормативных затрат на оказание ими муниципальных услуг физическим и (или) юридическим лицам и нормативных затрат на содержание муниципального имущества».
2. Приложение «Положение об установлении систем оплаты труда работников муниципальных учреждений (бюджетных, казенных) города Белогорск» к постановлению изложить в новой редакции согласно приложению к настоящему постановлению.
3. Органам местного самоуправления города, отраслевым структурным подразделениям Администрации города Белогорск в отношении подведомственных учреждений в срок до 01.06.2015 привести Примерные положения об оплате труда работников муниципальных бюджетных, казенных и автономных учреждений по видам экономической деятельности в соответствие с настоящим постановлением.

4. Опубликовать постановление в газете «Белогорский вестник».

5. Внести в подраздел 3.2 раздела 3 «Экономика, финансы, бюджет города» базы нормативных правовых актов Администрации города Белогорск.

6. Контроль за исполнением настоящего постановления возложить на заместителя Главы по экономике В.В. Дацко.

**Глава муниципального образования
г. Белогорск С.Ю. Мелюков**

*Приложение
к постановлению
Администрации г. Белогорск
05.05.2015 № 768*

ПОЛОЖЕНИЕ

об установлении систем оплаты труда работников муниципальных бюджетных, автономных и казенных учреждений города

1. Системы оплаты труда работников муниципальных бюджетных, автономных и казенных учреждений города Белогорск (далее - муниципальные учреждения), которые включают в себя размеры окладов (должностных окладов), ставок заработной платы, выплаты компенсационного и стимулирующего характера, устанавливаются коллективными договорами, соглашениями, локальными нормативными актами в соответствии с трудовым законодательством, иными нормативными правовыми актами Российской Федерации, содержащими нормы трудового права, законами и иными нормативными правовыми актами области, а также настоящим Положением.

2. Системы оплаты труда работников устанавливаются с учетом:

- единого тарифно-квалификационного справочника работ и профессий рабочих, единого квалификационного справочника должностей руководителей, специалистов и служащих или профессиональных стандартов;
- государственных гарантий по оплате труда;
- перечня видов выплат компенсационного характера в муниципальных учреждениях города;
- перечня видов выплат стимулирующего характера в муниципальных учреждениях города;
- рекомендаций Российской трехсторонней комиссии по регулированию социально-трудовых отношений;
- мнения представительного органа работников.

Системы оплаты труда работников муниципальных бюджетных и автономных учреждений устанавливаются с учетом примерных положений об оплате труда работников подведомственных бюджетных и (или) автономных учреждений по видам экономической деятельности, утверждаемых отраслевыми структурными подразделениями Администрации города Белогорск, осуществляющими функции и полномочия учредителя этих учреждений, по согласованию с отделом трудовых отношений Администрации г. Белогорск. Указанные примерные положения носят для муниципальных бюджетных и автономных учреждений рекомендательный характер.

Системы оплаты труда работников муниципальных казенных учреждений устанавливаются положениями об оплате труда работников подведомственных муниципальных казенных учреждений по видам экономической деятельности, утверждаемыми отраслевыми структурными подразделениями Администрации г. Белогорск, осуществляющими функции и полномочия учредителя муниципальных казенных учреждений, по согласованию с отделом трудовых отношений Администрации г. Белогорск. Указанные положения носят для муниципальных казенных учреждений обязательный характер.

3. Размеры окладов (должностных окладов), ставок заработной платы устанавливаются в соответствии с пунктом 2 настоящего Положения руководителем муниципального учреждения на основе требований к профессиональной подготовке и уровню квалификации, которые необходимы для осуществления соответствующей профессиональной деятельности (профессиональных квалификационных групп), с учетом сложности и объема выполняемой работы.

4. Выплаты компенсационного характера устанавливаются в соответствии с пунктом 2 настоящего Положения в процентах к окладам (должностным окладам), ставкам заработной платы работников или в абсолютных размерах, если иное не установлено федеральными законами и иными нормативными правовыми актами Российской Федерации, законами и иными нормативными правовыми актами области.

5. Размеры и условия осуществления выплат компенсационного характера работникам устанавливаются коллективными договорами, соглашениями, локальными нормативными актами в соответствии с трудовым законодательством и иными нормативными правовыми актами, содержащими нормы трудового права, Перечнем видов выплат компенсационного характера согласно приложению № 1 к настоящему Положению.

6. Размеры и условия осуществления выплат стимулирующего характера работникам (за исключением руководителей муниципальных учреждений) устанавливаются коллективными договорами, соглашениями, локальными нормативными актами, трудовыми договорами в соответствии с пунктом 2 настоящего Положения и Перечнем видов выплат стимулирующего характера согласно приложению № 2 к настоящему Положению.

Выплаты стимулирующего характера устанавливаются с учетом разрабатываемых в муниципальном учреждении показателей и критериев оценки эффективности труда работников этих учреждений.

7. Заработная плата руководителей муниципальных учреждений, их заместителей и главных бухгалтеров состоит из должностного оклада, выплат компенсационного и стимулирующего характера.

Размер должностного оклада руководителя муниципального учреждения определяется трудовым договором в зависимости от сложности труда (в том числе с учетом масштаба управления и особенностей деятельности и значимости муниципального учреждения) и может быть изменен в соответствии с трудовым законодательством один раз в год по итогам предшествующего года.

Должностные оклады заместителей руководителей и главных бухгалтеров муниципальных учреждений устанавливаются

на 10 - 30 процентов ниже должностных окладов руководителей этих учреждений.

8. Выплаты компенсационного характера устанавливаются для руководителей муниципальных учреждений, их заместителей и главных бухгалтеров в процентах к должностным окладам или в абсолютных размерах, если иное не установлено федеральными законами и иными нормативными правовыми актами Российской Федерации, законами, иными нормативными правовыми актами области.

9. Руководителям учреждений могут устанавливаться следующие выплаты стимулирующего характера:

- премия по итогам работы (за месяц или квартал, год);
- единовременная премия за выполнение особо важных и сложных заданий;
- за наличие ученой степени, почетных званий.

Премия по итогам работы (за месяц или квартал, год) и единовременная премия за выполнение особо важных и сложных заданий выплачивается в порядке, установленном в приложении № 3 к Положению.

10. Заработная плата руководителю муниципального учреждения, заместителю руководителя и главному бухгалтеру муниципального учреждения, определяемая трудовым договором, в том числе конкретные размеры должностного оклада, виды и размеры выплат компенсационного и стимулирующего характера, устанавливаются:

- руководителю муниципального учреждения, подведомственного органу местного самоуправления города Белогорск, - главой муниципального образования или его заместителями, осуществляющими контроль и координацию деятельности в соответствующих отраслях, по согласованию с отделом трудовых отношений;

- руководителю муниципального учреждения, подведомственного отраслевому структурному подразделению Администрации города Белогорск, - руководителем отраслевого структурного подразделения Администрации города Белогорск, в ведении которого находится данное учреждение;

- заместителю руководителя и главному бухгалтеру муниципального учреждения руководителем муниципального учреждения.

Условия оплаты труда руководителей муниципальных учреждений устанавливаются в трудовом договоре, заключаемом на основе типовой формы трудового договора, утвержденной постановлением Правительства Российской Федерации от 12.04.2013 № 329.

11. Орган местного самоуправления, в ведении которого находится учреждение, устанавливает предельный уровень соотношения средней заработной платы руководителей учреждений и средней заработной платы работников этих учреждений в кратности от 1 до 3.

Предельный уровень соотношения средней заработной платы руководителей муниципального учреждения и средней заработной платы работников этого учреждения в кратности от 1 до 3 может быть увеличен органом местного самоуправления, в ведении которого находится муниципальное учреждение в отношении руководителя учреждения, которое включено в соответствующий перечень, утвержденный постановлением Администрации г. Белогорск.

Соотношение средней заработной платы руководителей муниципальных учреждений и средней заработной платы работников этих учреждений рассчитывается за календарный год с учетом всех финансовых источников формирования заработной платы. Определение размера средней заработной платы осуществляется в соответствии с методикой, используемой при определении средней заработной платы работников для целей статистического наблюдения, утвержденной федеральным органом исполнительной власти, осуществляющим функции по выработке государственной политики и нормативно-правовому регулированию в сфере официального статистического учета.

12. Штатное расписание муниципального учреждения утверждается в соответствии с п.5 «Порядка подготовки, согласования и утверждения штатных расписаний отдельных муниципальных учреждений города Белогорск» утвержденным Постановлением Администрации г. Белогорск от 16.01.2015 № 18 и включает в себя все должности служащих (профессии рабочих) данного учреждения.

13. Отраслевые структурные подразделения администрации города Белогорск, в ведении которых находятся учреждения, могут устанавливать предельную долю оплаты труда работников административно-управленческого и вспомогательного персонала в фонде оплаты труда подведомственных учреждений (не более 40 процентов), а также перечень должностей, относимых к административно-управленческому

и вспомогательному персоналу этих учреждений.

14. Основной персонал муниципального учреждения - работники муниципального учреждения, непосредственно оказывающие услуги (выполняющие работы), направленные на достижение определенных уставом муниципального учреждения целей деятельности этого учреждения, а также их непосредственные руководители.

Вспомогательный персонал муниципального учреждения - работники муниципальных учреждений, создающие условия для оказания услуг (выполнения работ), направленных на достижение определенных уставом муниципального учреждения целей деятельности этого учреждения, включая обслуживание зданий и оборудования.

Административно-управленческий персонал муниципального учреждения - работники муниципального учреждения, занятые управлением (организацией) оказания услуг (выполнения работ), а также работники муниципального учреждения, выполняющие административные функции, необходимые для обеспечения деятельности муниципального учреждения.

15. Фонд оплаты труда работников муниципального бюджетного, автономного учреждений формируется на календарный год исходя из размера субсидий на финансовое обеспечение выполнения ими муниципального задания.

Фонд оплаты труда работников муниципального казенного учреждения формируется на календарный год исходя из объема бюджетных ассигнований местного бюджета на обеспечение выполнения функций муниципального казенного учреждения и соответствующих лимитов бюджетных обязательств в части оплаты труда работников учреждения.

16. Объем средств, предусматриваемый по бюджетным сметам муниципальных казенных учреждений в части оплаты труда, может быть уменьшен только при условии уменьшения объема предоставляемых ими муниципальных услуг.

17. Заработная плата работников (без учета премий и иных стимулирующих выплат) при введении, изменении новых систем оплаты труда не может быть ниже заработной платы (без учета премий и иных стимулирующих выплат), выплачиваемой работникам до введения, изменения новых систем оплаты труда, при условии сохранения объема должностных обязанностей работников и выполнения ими работ той же квалификации.

Приложение № 1

к Положению об установлении систем оплаты труда работников муниципальных бюджетных, автономных и казенных учреждений города Белогорск

Перечень видов выплат компенсационного характера и порядок их применения

1. Работникам муниципальных учреждений могут устанавливаться следующие компенсационные выплаты:

- выплаты работникам, занятым на работах с вредными и (или) опасными условиями труда;
- выплаты в условиях, отклоняющихся от нормальных (при выполнении работ различной квалификации, совмещении профессий (должностей), сверхурочной работе, работе в ночное время и при выполнении работ в других условиях, отклоняющихся от нормальных);
- надбавки за работу со сведениями, составляющими государственную тайну;
- выплаты за работу в местностях с особыми климатическими условиями (в южных районах Дальнего Востока).

2. Оплата труда работников, занятых на работах с вредными и (или) опасными условиями труда, устанавливается в повышенном размере.

Минимальный размер повышения оплаты труда работникам, занятым на работах с вредными и (или) опасными условиями труда, составляет 4% тарифной ставки (оклада), установленной для различных видов работ с нормальными условиями труда.

3. Выплаты за работу в условиях, отклоняющихся от нормальных (при выполнении работ различной квалификации, совмещении профессий (должностей), сверхурочной работе, работе в ночное время или при выполнении работ в других условиях, отклоняющихся от нормальных), устанавливаются в соответствии с законодательством и с учетом финансово-экономического положения учреждения:

- размер доплаты за совмещение профессий (должностей), за расширение зон обслуживания, за увеличение объема работы или исполнение обязанностей временно отсутствующего работника без освобождения от работы, определяемой трудовым договором, определяется по соглашению сторон трудового договора с учетом содержания и (или) объема дополнительной работы;
- повышенная оплата сверхурочной работы составляет за первые два часа работы не менее полуторного размера, за последующие часы - двойного размера;
- доплата за работы в ночное время (с 22.00 часов до 6.00 часов) производится за каждый час работы в ночное время. Минимальный размер доплаты - 20% оклада (ставки) за час работы работника;
- доплаты за работу в выходные и нерабочие праздничные дни производятся работникам, привлекающимся к работе в выходные и нерабочие праздничные дни в соответствии

со статьей 155 Трудового кодекса Российской Федерации:

- за работу в иных условиях, отклоняющихся от нормальных условий труда, работникам могут устанавливаться доплаты и надбавки к окладам (ставкам):

4. Надбавка за работу со сведениями, составляющими государственную тайну, устанавливается в размере и порядке, определенных постановлением Правительства Российской Федерации от 18.09.2006 № 573 «О предоставлении социальных гарантий гражданам, допущенным государственной тайне на постоянной основе, и сотрудникам структурных подразделений по защите государственной тайны».

5. Выплаты за работу в местностях с особыми климатическими условиями - южных районах Дальнего Востока устанавливаются путем применения к заработной плате районных коэффициентов и процентных надбавок за стаж работы в данных районах.

Размер районного коэффициента к заработной плате для работников учреждений - 1,3.

Процентная надбавка за работу в южных районах области выплачивается в размере 10 процентов по истечении первого года работы с увеличением на 10 процентов за каждые последующие два года работы, но не выше 30 процентов.

Молодежи (лицам в возрасте до 30 лет) процентная надбавка к заработной плате выплачивается в размере 30 процентов - в южных районах области, если они проживали в указанных районах не менее пяти лет.

Размеры выплат компенсационного характера не могут быть ниже размеров, установленных трудовым законодательством и иными нормативными правовыми актами Российской Федерации, содержащими нормы трудового права.

Приложение № 2

к Положению об установлении систем оплаты труда работников муниципальных бюджетных, автономных и казенных учреждений города Белогорск

Перечень видов выплат стимулирующего характера и порядок их применения

1. К видам выплат стимулирующего характера относятся:

- выплаты за интенсивность и высокие результаты работы;
- выплаты за качество выполняемых работ;
- выплаты за стаж непрерывной работы, выслугу лет;
- премиальные выплаты по итогам работы;
- выплаты за наличие ученой степени, почетных званий.

1.1. К выплатам за интенсивность и высокие результаты работы могут быть отнесены надбавки:

- за выполнение особо важных и срочных работ;
- за перевыполнение отраслевых норм нагрузки;
- за участие в федеральных и отраслевых программах;
- за классность водителям автомобилей.

1.2. Выплаты за качество выполняемых работ устанавливаются в соответствии с критериями качества, определенными главным распорядителем бюджетных средств.

1.3. Выплаты за стаж непрерывной работы, выслугу лет рекомендуется устанавливать работникам учреждений, в которых до введения новых систем оплаты труда были установлены надбавки за выслугу лет (продолжительность непрерывной работы), стаж работы.

1.4. За общие результаты работы работники могут премироваться по итогам работы за месяц, квартал, полугодие, 9 месяцев, год.

Конкретный размер выплаты стимулирующего характера по итогам работы может определяться как в процентах к окладу (ставке), так и в абсолютном размере. Максимальный размер выплаты стимулирующего характера по итогам работы не ограничен.

2. Выплаты стимулирующего характера производятся по решению руководителя учреждения в пределах бюджетных ассигнований на оплату труда работников учреждения, а также средств от предпринимательской и иной приносящей доход деятельности, направленных учреждением на оплату труда работников.

3. Выплаты стимулирующего характера, установленные в процентном отношении, применяются к окладу (ставке) без учета повышающих коэффициентов.

4. В положении об оплате труда учреждения устанавливаются качественные и количественные показатели для каждой конкретной стимулирующей выплаты, при достижении которых данные выплаты производятся. Выплаты стимулирующего характера устанавливаются работнику исходя из критериев, позволяющих оценить результативность и качество его работы, с учетом рекомендаций главного распорядителя бюджетных средств.

5. Разработка показателей и критериев эффективности работы осуществляется с учетом следующих принципов:

- объективность - размер вознаграждения работника должен определяться на основе объективной оценки результатов его труда, а также за достижение коллективных результатов труда;
- предсказуемость - работник должен знать, какое вознаграждение он получит в зависимости от результатов своего труда, а также за достижение коллективных результатов труда;
- адекватность - вознаграждение должно быть адекватно

трудоному вкладу каждого работника в результат коллективного труда;

- своевременность - вознаграждение должно следовать за достижением результатов;
- прозрачность - правила определения вознаграждения должны быть понятны каждому работнику.

Приложение № 3

к Положению об установлении систем оплаты труда работников муниципальных бюджетных, автономных и казенных учреждений города Белогорск

Порядок выплаты премии руководителю муниципального учреждения по итогам работы и единовременной премии за выполнение особо важных и сложных заданий

1. Премия по итогам работы руководителю муниципального учреждения выплачивается по решению органа местного самоуправления, в ведении которого находится муниципальное учреждение, с учетом достижения показателей муниципального задания на оказание муниципальных услуг (выполнение работ) и (или) иных показателей эффективности деятельности муниципального учреждения и его руководителя, устанавливаемых указанными органами.

2. В качестве показателя эффективности деятельности руководителя муниципального учреждения по решению органа местного самоуправления, в ведении которого находится муниципальное учреждение, может быть установлен рост средней заработной платы работников муниципального учреждения в отчетном году по сравнению с предыдущим годом без учета повышения заработной платы, обеспечиваемого за счет средств местного бюджета.

3. При премировании руководителей учреждений необходимо использовать показатели эффективности деятельности муниципальных учреждений, которые должны характеризовать:

- основную деятельность учреждения, заключающуюся в:
- выполнении муниципального задания;
- обеспечении реализации «дорожной карты» по экономической деятельности;
- обеспечении комплексной безопасности учреждения;
- осуществлении инновационной деятельности;
- обеспечении информационной открытости учреждения;

3.2. финансово-экономическую деятельность и исполнительскую дисциплину учреждения (руководителя), касающиеся:

- своевременности представления отчетов об итогах деятельности учреждения;
- целевого и эффективного использования бюджетных средств, в том числе в рамках муниципального задания;
- целевого и эффективного использования внебюджетных средств;

3.3. деятельность учреждения (руководителя), направленную на работу с кадрами, в части:

- укомплектованности учреждения работниками основного персонала;
- соблюдения сроков повышения квалификации работников учреждения;
- доведения средней заработной платы соответствующих категорий работников до установленных соотношений в соответствии с «дорожной картой»;

- осуществления мероприятий по организации заключения дополнительных соглашений к трудовым договорам с работниками учреждений в связи с введением эффективного контракта в соответствии с рекомендациями Министерства труда и социальной защиты Российской Федерации (приказ от 26.04.2013 № 167н).

4. Единовременная премия за выполнение особо важных и сложных заданий устанавливается наиболее отличившимся руководителям учреждений и выплачивается исходя из следующих критериев:

- выполнение особо важных и сложных заданий, имеющих большую значимость, в случае эффективности достигнутых результатов с учетом личного вклада в общие результаты работы;
- проявление высокого профессионализма и оперативности при исполнении заданий и поручений администрации города Благовещенска;
- внедрение новых форм и методов работы, способствующих достижению высоких конечных результатов (кроме предложений, неоправданно увеличивающих документооборот и расход бюджетных средств);
- проведение мероприятий, направленных на получение дополнительного дохода от предпринимательской и иной приносящей доход деятельности учреждения;
- организация и проведение мероприятий, направленных на повышение авторитета и улучшение имиджа учреждения.

5. Решение об установлении руководителю учреждения единовременной премии за выполнение особо важных и сложных заданий принимается руководителем органа местного самоуправления, в ведении которого находится муниципальное учреждение по согласованию с заместителем Главы города Белогорск, осуществляющим контроль и координацию деятельности в соответствующих отраслях.

**АДМИНИСТРАЦИЯ ГОРОДА БЕЛОГОРСК
АМУРСКОЙ ОБЛАСТИ**

**ПОСТАНОВЛЕНИЕ № 778
06.05.2015**

О внесении изменений в постановление от 28.03.2011 № 402 «Об утверждении порядка предоставления субсидий юридическим лицам (за исключением субсидий муниципальным учреждениям), индивидуальным предпринимателям, физическим лицам - производителям товаров, работ, услуг»

В соответствии со ст. 78 Бюджетного кодекса Российской Федерации, руководствуясь ст. 54 Устава г. Белогорск Амурской области, в постановление Администрации г. Белогорск от 28.06.2011 № 402 «Об утверждении порядка предоставления субсидий юридическим лицам (за исключением субсидий муниципальным учреждениям), индивидуальным предпринимателям, физическим лицам - производителям товаров, работ, услуг» (далее – Порядок), внести следующие изменения,

постановляю:

1. Пункт 3 Порядка дополнить абзацами следующего содержания:

- на обеспечение мероприятий по дорожной деятельности в границах муниципального образования;
- на обеспечение мероприятий по дорожной деятельности в отношении автомобильных дорог местного значения и сооружений на них в рамках программы «Развитие транспортной системы Амурской области на 2014-2020 годы».

2. Опубликовать постановление в газете «Белогорский вестник».

3. Внести в подраздел 3.1. раздела 3. «Экономика, финансы, бюджет города» базы нормативно-правовых актов Администрации города Белогорск.

4. Контроль за исполнением настоящего постановления возложить на заместителя главы по ЖКХ - начальника управления ЖКХ А.Н. Башуна.

**Глава муниципального образования
г. Белогорск С.Ю. Мелюков**

**АДМИНИСТРАЦИЯ ГОРОДА БЕЛОГОРСК
АМУРСКОЙ ОБЛАСТИ**

**ПОСТАНОВЛЕНИЕ № 615
09.04.2015**

О внесении изменений в постановление от 18.06.2013 № 1105 «Об утверждении Положения о порядке формирования спортивных сборных команд г. Белогорск, их обеспечения и финансирования для участия в городских, областных и иных спортивных соревнованиях»

В целях приведения нормативных правовых актов муниципального образования города Белогорск в соответствие действующему законодательству, совершенствования системы финансирования физкультурных и спортивных мероприятий, в постановление Администрации г. Белогорск от 18.06.2013 №1105 «Об утверждении Положения о порядке формирования спортивных сборных команд г. Белогорск, их обеспечения и финансирования для участия в городских, областных и иных спортивных соревнованиях» внести следующие изменения,

постановляю:

1. Раздел 7 «Порядок финансирования» Положения о порядке формирования спортивных сборных команд г.Белогорск, их обеспечения и финансирования для участия в городских, областных и иных спортивных соревнованиях читать в следующей редакции:

7.1. «Финансирование спортивных мероприятий проводится согласно единому годовому календарному плану физкультурно-оздоровительных и спортивных мероприятий, в рамках муниципальной программы «Развитие физической культуры и спорта на территории города Белогорск на 2015-2020г.»

7.2. Заявки на финансирование проведения и участия в физкультурно-оздоровительных и спортивных мероприятиях подаются городскими федерациями в Управление ФК и С до 5 числа предшествующего месяца. К заявке на финансирование федерации прилагают: положение о проведении спортивного мероприятия, список команды, именную и техническую заявку, а так же документы и сведения, необходимые для проведения мероприятия.

7.3. Финансирование расходов по участию спортсменов и сборных команд города Белогорск в спортивных соревнованиях (мероприятиях) на выезде осуществляется если они вошли:

- в Единый календарный план областных, межрегиональных, всероссийских и международных физкультурных (спортивных) мероприятий, а также в мероприятиях по подготовке к ним;
- в календарные планы областных, общероссийских спортивных федераций, аккредитованных федеральным орга-

ном исполнительной власти в области физической культуры и спорта.

7.3.1. За счет средств городского бюджета оплачиваются расходы по проезду участников соревнований, тренеров, врача, представителей и судей, входящих в состав спортивной делегации (команды), до места проведения соревнований и обратно, по оплате провоза спортивного инвентаря, аренде автотранспорта. Оплата авиабилетов производится по действующим тарифам, но не выше тарифа экономического класса, железнодорожных билетов - по действующим тарифам, но не выше тарифа вагона четырехместного купе категории «К», автомобильного транспорта – согласно тарифам, устанавливаемым перевозчиком, в размере фактических расходов, подтвержденных проездными документами, но не выше стоимости проезда.

7.3.2. Финансирование спортсменов (групп спортсменов), вошедших в состав сборной Амурской области возможно за счет средств местного бюджета на условиях частичной оплаты при наличии официального документа из Министерства по физической культуре и спорта Амурской области.

7.3.3. За счет средств местного бюджета участникам соревнований (мероприятий) оплачиваются расходы по бронированию и найму жилого помещения – по фактическим расходам, подтвержденным соответствующими документами, но не более 2500 рублей за сутки.

7.3.4. За счет средств местного бюджета участникам спортивных соревнований (мероприятий) оплачиваются точные расходы в пути следования и в дни участия в соревнованиях:

- на территории Амурской области – 200 руб.,
- на территории Дальневосточного региона – 250 руб.,
- на остальной территории Российской Федерации – 450 рублей.

7.4. Финансирование городских физкультурных и спортивных мероприятий:

7.4.1. За счет средств местного бюджета осуществляется финансирование городских физкультурных мероприятий (спартакиады, массовые акции, фестивали, состязания, мотры-конкурсы на лучшую постановку физкультурно-оздоровительной и спортивной работы, «Лучший спортсмен года», городские спортивные праздники, посвященные Дню города, Дню физкультурника, Дню Победы) и спортивных мероприятий (первенства, чемпионаты, кубки города Белогорск, традиционные, знаковые соревнования), включенных в календарный план проведения официальных физкультурных и спортивных мероприятий города Белогорск;

7.4.2. Конкретный объем средств на проведение физкультурного или спортивного мероприятия, утверждается сметой, разработанной на основании Положения о проведении физкультурного или спортивного мероприятия в соответствии с прилагаемыми к настоящему Порядку Нормами;

7.4.3. За счет средств местного бюджета оплачиваются расходы:

- по приобретению спортивного инвентаря и спортивной формы с символикой города Белогорск для сборных команд при участии в спартакиадах;
- по приобретению спортивного инвентаря, необходимого для проведения физкультурных и спортивных мероприятий, в том числе нагрудных номеров;
- по аренде спортивных сооружений (предоставление площадей спортивных сооружений, спортивного оборудования);
- по аренде автотранспорта, в том числе машины «Скорая помощь»;
- по обеспечению медикаментами общего лечебного назначения, перевязочными средствами участников спортивных мероприятий;
- по выплате вознаграждения спортивным судьям за выполненные работы (количество судей определяется правилами соревнований по видам спорта);
- по оплате иногородним судьям расходов за наём жилого помещения и проезд до места проведения спортивного мероприятия и обратно;
- по приобретению наградной спортивной атрибутики для награждения победителей и призеров физкультурных и спортивных мероприятий (кубки, медали, дипломы, жетоны, грамоты, памятные призы, цветы);
- по обеспечению физкультурных и спортивных мероприятий электронно-техническим оборудованием и контрольно-измерительными приборами;
- по приобретению канцелярских товаров, изготовлению афиш, буклетов, вымпелов, печатной продукции;
- по оформлению мест проведения физкультурных и спортивных мероприятий;

7.4.4. Направляющая сторона оплачивает проезд участников физкультурных и спортивных мероприятий (спортсменов, тренеров, представителей) к месту их проведения и обратно, расходы по их проживанию и питанию.

7.4.5. В случаях и по основаниям, предусмотренным Положением о проведении физкультурного или спортивного мероприятия, оплата расходов по проживанию и питанию участников физкультурных и спортивных мероприятий может осуществляться из средств местного бюджета.

7.5. За счет средств местного бюджета осуществляется финансирование следующих учебно-тренировочных мероприятий для членов сборных команд города Белогорск по ви-

дам спорта и тренеров, осуществляющих их подготовку:

- по подготовке к всероссийским соревнованиям продолжительностью до 10 дней (максимальный состав участников - одинарный);
- по подготовке к соревнованиям федеральных округов продолжительностью до 10 дней (максимальный состав участников - полуторный);
- по подготовке к областным соревнованиям и областным Спартакиадам продолжительностью до 10 дней (максимальный состав участников - полуторный);
- за счет средств местного бюджета оплачиваются расходы по аренде спортивных сооружений (предоставление площадей спортивных сооружений, спортивного оборудования), а также питание, проживание в гостинице или наём жилых помещений, обеспечение фармакологическими, восстановительными средствами, витаминными препаратами, медикаментами общего лечебного назначения, перевязочными средствами участников учебно- тренировочных мероприятий в соответствии с прилагаемыми к настоящему Порядку нормами.

2. Опубликовать постановление в газете «Белогорский вестник».

3. Внести в подраздел 3.1 раздела 3 «Экономика, финансы, бюджет города» базы нормативных правовых актов Администрации города Белогорск.

4. Контроль за исполнением настоящего постановления возложить на заместителя Главы по социальной политике Бурмистрову Г.А.

**Глава муниципального образования
г. Белогорск С.Ю. Мелюков**

*Приложение № 1
к постановлению
Администрации г. Белогорск
09.04.2015 № 615*

Нормы расходов на обеспечение питанием участников при проведении физкультурных и спортивных мероприятий

| Мероприятие | Норма расходов на одного человека в день (в рублях) |
|--|---|
| Городские, областные физкультурные и спортивные мероприятия (в том числе учебно-тренировочные мероприятия по подготовке к ним) | 200 |
| Дальневосточные спортивные мероприятия (в том числе учебно-тренировочные мероприятия по подготовке к ним) | 250 |
| Межрегиональные, всероссийские и международные физкультурные и спортивные мероприятия (в том числе учебно-тренировочные мероприятия по подготовке к ним) | 450 |

*Приложение № 2
к постановлению
Администрации г. Белогорск
09.04.2015 № 615*

Нормы расходов на выплату вознаграждения судьям за обслуживание физкультурных и спортивных мероприятий

| Наименование судейских должностей | Размеры выплат с учетом судейских категорий (в рублях) | | | |
|--|--|-----|-----|------|
| | МК, ВК | 1К | С/С | С/Ст |
| Главный судья | 400 | 350 | - | - |
| Главный судья-секретарь | 400 | 350 | - | - |
| Заместитель главного судьи, заместитель главного секретаря | 350 | 300 | - | - |
| Судьи | 300 | 250 | - | 200 |
| Командные игровые виды спорта | | | | |
| Главный судья игр | 250 | 220 | - | - |
| Помощник главного судьи игр | 220 | 200 | - | - |
| Комиссар | 200 | - | - | - |
| Судьи (в составе бригады) | 200 | 200 | - | 200 |

Условные обозначения:

МК - Международная категория, ВК - Всероссийская категория, 1 К - Первая категория, С/С - судья по спорту.

Примечание:

1. Размеры выплат предусмотрены за обслуживание одного дня соревнований, кроме командных игровых видов спорта, где выплаты производятся за обслуживание одной игры (футбол, хоккей, хоккей с мячом, баскетбол, волейбол, гандбол и т.д.).

2. На подготовительном и заключительном этапах соревнований оплата работы, а также расходов по проживанию главному судье, главному судье-секретарю увеличивается дополнительно на 2 дня, заместителю главного судьи и заместителю главного судьи-секретаря - на 1 день.

3. Количественный состав судейских коллегий (бригад) определяется согласно утвержденным правилам соревнований по видам спорта.

4. Выплаты за обслуживание соревнований производятся только при наличии удостоверения судьи, подтверждающего его квалификацию, выданного в установленном порядке (для судей всероссийской категории), на основании приказа Управления (для судей 1 категории) или документа, подтверждающего квалификацию судьи международного класса.

5. Для определения контроля за организацией и проведением игр международных соревнований, чемпионатов и кубков России могут назначаться инспекторы или технические делегаты из числа наиболее квалифицированных судей и специалистов с оплатой в размерах, предусмотренных для главных судей игр.

6. При выплате за обслуживание соревнований расходы на питание судей не оплачиваются.

ДОКУМЕНТЫ

Приложение № 3
к постановлению
Администрации г. Белогорск
09.04.2015 № 615

Предельные размеры расходов на обеспечение фармакологическими, восстановительными средствами, витаминными препаратами, медикаментами общего лечебного назначения, перевязочными средствами

| Мероприятие | Предельные размеры расходов на одного участника в день (в рублях) |
|---|---|
| Учебно-тренировочные мероприятия по подготовке к областным, межрегиональным и всероссийским соревнованиям по олимпийским видам спорта | 150 |
| по неолимпийским видам спорта | 120 |

Приложение № 4
к постановлению
Администрации г. Белогорск
09.04.2015 № 615

Предельные размеры расходов на приобретение памятных призов и выплат для награждения победителей и призеров спортивных и физкультурных мероприятий

| Наименование физкультурных и спортивных мероприятий | Предельная стоимость памятных призов (в рублях) | | Предельные размеры расходов на награждение по итогам смотров-конкурсов (в рублях) |
|---|---|--------|---|
| | командные | личные | |
| 1 | 2 | 3 | 4 |
| Городские спортивные мероприятия: чемпионат, кубок, первенство, турнир | 1600 | 800 | |
| Городские физкультурные мероприятия | 1300 | 600 | |
| Городской конкурс «Награждение лучших спортсменов, тренеров по итогам текущего года»: 1 место | 1600 | 800 | 5000 |
| 2 место | | | 3000 |
| 3 место | | | 2000 |
| Награждение ко Дню физкультурника по итогам Комплексной Спартакиады городов Амурской области | | | 3000 |
| 1 место (в составе команд или личного первенства) | | | |
| 2 место (в составе команд или личного первенства) | | | 2000 |
| 3 место (в составе команд или личного первенства) | | | 1000 |

Примечание:

1. В стоимость памятных призов, кубков входит оплата услуг по их оформлению (изготовление табличек, вкладышей и т.д.).

2. Выдача в качестве награждения наличных денежных средств, эквивалентных стоимости памятных призов, не допускается.

3. В игровых командных видах спорта и командных дисциплинах команды, занявшие призовые места, награждаются кубками и дипломами Управления, а участники команд медалями и грамотами Управления.

4. Конкретный объем расходов на награждение по итогам городского конкурса «Награждение лучших спортсменов, тренеров по итогам года» и награждение ко Дню физкультурника по итогам Комплексной Спартакиады городов Амурской области утверждается Положением о проведении конкурсов.

5. Организаторы спортивных и физкультурных мероприятий за счет собственных средств могут вручать специальные призы лучшим спортсменам, тренерам и другим участникам.

Приложение № 5
к постановлению
Администрации г. Белогорск
09.04.2015 № 615

Нормы прочих расходов на обеспечение участников спортивных и физкультурных мероприятий

1. Оплата суточных в пути и расходов по найму жилого помещения производится в соответствии с нормативными правовыми актами Российской Федерации и Амурской области.

2. Расходы на прием и обслуживание иностранных делегаций и отдельных лиц производится в соответствии с действующим законодательством.

3. Стоимость услуг по аренде всех спортивных сооружений рассматривается при наличии расчета стоимости одного часа услуг.

4. Стоимость услуг по обеспечению спортивных и физкультурных мероприятий электронно-техническим оборудованием и контрольно-измерительными приборами производится по представлению поставщиком услуг сведений или расценок с подробной расшифровкой предоставляемых услуг.

5. Оплата аренды автотранспорта (автобусов, микроавтобусов, грузовых автомобилей, автомашины «Скорая помощь» и др.), а также расходов на приобретение спортивного инвентаря, канцелярских принадлежностей, сувенирной продукции и других материальных ценностей производится с учетом сложившихся на территории Амурской области и города Белогорск тарифов и цен, обеспечивающих наиболее рациональное использование средств.

6. Услуги автотранспорта не должны превышать 10 часов в день.

АДМИНИСТРАЦИЯ ГОРОДА БЕЛОГОРСК
АМУРСКОЙ ОБЛАСТИ

ПОСТАНОВЛЕНИЕ № 792
08.05.2015

О внесении изменений в постановление от 15.10.2014 № 1866 «Об утверждении муниципальной программы «Обеспечение безопасности населения г. Белогорска на 2015-2020 годы»

В целях корректировки основных мероприятий муниципальной программы «Обеспечение безопасности населения г. Белогорска на 2015-2020 годы» и объемов их финансирования в постановление Администрации г. Белогорск от 15.10.2014 № 1866 «Об утверждении муниципальной программы «Обеспечение безопасности населения г. Белогорска на 2015-2020 годы» внести следующие изменения, **постановляю:**

1. Строку 4 «Участники муниципальной программы» паспорта муниципальной программы «Обеспечение безопасности населения г. Белогорска на 2015-2020 годы» дополнить словами «МКУ «Управление ЖКХ Администрации г. Белогорск»».

2. Строку 9 паспорта муниципальной программы «Обеспечение безопасности населения г. Белогорска на 2015-2020 годы» изложить в следующей редакции:

| № | Объемы ассигнований местного бюджета муниципальной программы (с расшифровкой по годам ее реализации), а также прогнозные объемы средств, привлекаемых из других источников | Финансовое обеспечение муниципальной программы в период 2015-2020 годов составляет 12 308,0 тыс. рублей, в том числе по годам: 2015 год – 620,0 тыс. рублей; 2016 год – 1020,0 тыс. рублей; 2017 год – 1020,0 тыс. рублей; 2018 год – 3 216,0 тыс. рублей; 2019 год – 3 216,0 тыс. рублей; 2020 год – 3 216,0 тыс. рублей. | Объем ассигнований из бюджета муниципального образования «Безопасный город» в 2015-2020 годах составляет 12 200,0 тыс. рублей, в том числе: 2015 год – 600,0 тыс. рублей; 2016 год – 1000,0 тыс. рублей; 2017 год – 1000,0 тыс. рублей; 2018 год – 3 200,0 тыс. рублей; 2019 год – 3 200,0 тыс. рублей; 2020 год – 3 200,0 тыс. рублей. | Объем бюджетных ассигнований, необходимый для реализации подпрограммы «Профилактика наркомании, алкоголизма и табакокурения» в 2015-2020 гг. составляет 108,0 тыс. рублей, в том числе: 2015 год – 20,0 тыс. рублей; 2016 год – 20,0 тыс. рублей; 2017 год – 20,0 тыс. рублей; 2018 год – 16,0 тыс. рублей; 2019 год – 16,0 тыс. рублей; 2020 год – 16,0 тыс. рублей. | | | | | | |
|---|--|--|---|---|--------------------------|------|------|------|------|------|
| | | | | | Расходы (тыс. руб.), год | | | | | |
| | | | | | 2015 | 2016 | 2017 | 2018 | 2019 | 2020 |
| 9 | Объемы ассигнований местного бюджета муниципальной программы (с расшифровкой по годам ее реализации), а также прогнозные объемы средств, привлекаемых из других источников | Финансовое обеспечение муниципальной программы в период 2015-2020 годов составляет 12 308,0 тыс. рублей, в том числе по годам: 2015 год – 620,0 тыс. рублей; 2016 год – 1020,0 тыс. рублей; 2017 год – 1020,0 тыс. рублей; 2018 год – 3 216,0 тыс. рублей; 2019 год – 3 216,0 тыс. рублей; 2020 год – 3 216,0 тыс. рублей. | Объем ассигнований из бюджета муниципального образования «Безопасный город» в 2015-2020 годах составляет 12 200,0 тыс. рублей, в том числе: 2015 год – 600,0 тыс. рублей; 2016 год – 1000,0 тыс. рублей; 2017 год – 1000,0 тыс. рублей; 2018 год – 3 200,0 тыс. рублей; 2019 год – 3 200,0 тыс. рублей; 2020 год – 3 200,0 тыс. рублей. | Объем бюджетных ассигнований, необходимый для реализации подпрограммы «Профилактика наркомании, алкоголизма и табакокурения» в 2015-2020 гг. составляет 108,0 тыс. рублей, в том числе: 2015 год – 20,0 тыс. рублей; 2016 год – 20,0 тыс. рублей; 2017 год – 20,0 тыс. рублей; 2018 год – 16,0 тыс. рублей; 2019 год – 16,0 тыс. рублей; 2020 год – 16,0 тыс. рублей. | | | | | | |

3. Абзац 1 раздела 6 «Ресурсное обеспечение муниципальной программы» муниципальной программы «Обеспечение безопасности населения г. Белогорска на 2015-2020 годы» изложить в следующей редакции: «Финансовое обеспечение муниципальной программы в период 2015-2020 годов составляет 12 308,0 тыс. рублей за счёт средств городского бюджета:

2015 год – 620,0 тыс. рублей;
2016 год – 1020,0 тыс. рублей;
2017 год – 1020,0 тыс. рублей;
2018 год – 3 216,0 тыс. рублей;
2019 год – 3 216,0 тыс. рублей;
2020 год – 3 216,0 тыс. рублей.

4. Строку 3 «Участники подпрограммы» паспорта подпрограммы I «Безопасный город» дополнить словами «МКУ «Управление ЖКХ Администрации г. Белогорск»».

5. Строку 7 паспорта подпрограммы I «Безопасный город» изложить в следующей редакции:

| № | Объемы ассигнований местного бюджета муниципальной программы (с расшифровкой по годам ее реализации), а также прогнозные объемы средств, привлекаемых из других источников | Объем бюджетных ассигнований на реализацию муниципальной программы из средств местного бюджета составляет 12 200,0 тыс. рублей, в том числе: 2015 год – 600,0 тыс. рублей; 2016 год – 1 000,0 тыс. рублей; 2017 год – 1 000,0 тыс. рублей; 2018 год – 3 200,0 тыс. рублей; 2019 год – 3 200,0 тыс. рублей; 2020 год – 3 200,0 тыс. рублей. | | | | | | |
|---|--|--|--------------------------|------|------|------|------|------|
| | | | Расходы (тыс. руб.), год | | | | | |
| | | | 2015 | 2016 | 2017 | 2018 | 2019 | 2020 |
| 6 | Объемы ассигнований местного бюджета муниципальной программы (с расшифровкой по годам ее реализации), а также прогнозные объемы средств, привлекаемых из других источников | Объем бюджетных ассигнований на реализацию муниципальной программы из средств местного бюджета составляет 12 200,0 тыс. рублей, в том числе: 2015 год – 600,0 тыс. рублей; 2016 год – 1 000,0 тыс. рублей; 2017 год – 1 000,0 тыс. рублей; 2018 год – 3 200,0 тыс. рублей; 2019 год – 3 200,0 тыс. рублей; 2020 год – 3 200,0 тыс. рублей. | | | | | | |

6. Абзац 1 раздела 5 «Ресурсное обеспечение подпрограммы» подпрограммы I «Безопасный город» изложить в следующей редакции:

Объем бюджетных ассигнований из средств местного бюджета на реализацию подпрограммы составляет 12 200,0 тыс. рублей, в том числе:
2015 год – 600,0 тыс. рублей;
2016 год – 1 000,0 тыс. рублей;
2017 год – 1 000,0 тыс. рублей;
2018 год – 3 200,0 тыс. рублей;
2019 год – 3 200,0 тыс. рублей;
2020 год – 3 200,0 тыс. рублей.

Абзац 2 пункта 3 раздела 4 «Описание системы основных мероприятий» подпрограммы I «Безопасный город» изложить в следующей редакции: «В рамках основного мероприятия запланированы следующие мероприятия: устройство видеонаблюдения, разработка ПСД АПК «Безопасный город», внедрение проекта.»

7. Таблицу «Коэффициенты значимости показателей» раздела «Планируемые показатели эффективности реализации подпрограммы и непосредственные результаты основных мероприятий подпрограммы I «Безопасный город» изложить в следующей редакции:

| № п/п | Наименование программы, подпрограммы, основного мероприятия | Значение планового показателя по годам реализации | | | | | |
|-------|---|---|----------|----------|----------|----------|----------|
| | | 2015 год | 2016 год | 2017 год | 2018 год | 2019 год | 2020 год |
| 1 | Подпрограмма «Безопасный город» | 3 | 4 | 5 | 6 | 7 | 8 |
| | Основное мероприятие 1.1. Создание добровольных народных дружин | 0,5 | 1 | 1 | 0,5 | 0,5 | 0,5 |

| Основное мероприятие | Значение планового показателя | | | | | |
|---|-------------------------------|----------|----------|----------|----------|----------|
| | 2015 год | 2016 год | 2017 год | 2018 год | 2019 год | 2020 год |
| 1.2. Профилактика правонарушений | - | - | - | 0,2 | 0,2 | 0,2 |
| 1.3. Создание инструментальной среды - АПК «Безопасный город» | 0,5 | - | - | 0,3 | 0,3 | 0,3 |

8. Значение планового показателя 2015 года показателя «Внедрение АПК» основного мероприятия 1.3 «Создание инструментальной среды - АПК «Безопасный город» приложения № 1 к муниципальной программы «Система основных мероприятий и плановых показателей реализации муниципальной программы» изложить «5 %*».

9. Приложение № 3 к муниципальной программе «Обеспечение безопасности населения г. Белогорска на 2015-2020 годы» изложить в новой редакции (приложение № 1).

10. Приложение № 4 к муниципальной программе «Обеспечение безопасности населения г. Белогорска на 2015-2020 годы» изложить в новой редакции (приложение № 2).

11. Опубликовать настоящее постановление в газете «Белогорский вестник»

12. Внести в подраздел 3.1. раздела 3 «Экономика, финансы, бюджет города» базы нормативных правовых актов Администрации г. Белогорск.

13. Контроль за исполнением настоящего постановления возложить на заместителя Главы по вопросам местного самоуправления О.Г. Шелудченко.

**Глава муниципального образования
г. Белогорск С.Ю. Мелюков**

Приложение № 1
к постановлению
Администрации г. Белогорск
08.05.2015 № 792

Ресурсное обеспечение реализации муниципальной программы за счет средств местного бюджета

| Статус | Наименование муниципальной программы, подпрограммы, основного мероприятия | Подпрограммы муниципальной программы, муниципальной программы | Источники финансирования | Расходы (тыс. руб.), год | | | | | | | | | |
|--------|---|---|--------------------------|--------------------------|---------|---------|---------|---------|---------|---------|-------|-------|-------|
| | | | | ВСЕГО | ФФ РФ | ФФ ОО | ФФ ДР | ФФ СО | ФФ СО | ФФ СО | ФФ СО | ФФ СО | ФФ СО |
| 1 | 2 | 3 | 4 | 5 | 6 | 7 | 8 | 9 | 10 | 11 | 12 | 13 | 14 |
| 04 | «Обеспечение безопасности населения г. Белогорска на 2015-2020 годы» | Всего, в том числе Администрация г. Белогорск | ФФ РФ ФФ ОО | 12 308,0 | 620 | 1020 | 1020 | 3 216,0 | 3 216,0 | 3 216,0 | | | |
| | | МКУ «Управление ЖКХ Администрации г. Белогорск» | | 300 | 300 | 0 | 0 | 0 | 0 | 0 | | | |
| 04.1 | «Безопасный город» | Всего, в том числе | ФФ РФ ФФ ОО | 12 200,0 | 600 | 1000 | 1000 | 3 200,0 | 3 200,0 | 3 200,0 | | | |
| 04.1.1 | «Создание добровольных народных дружин» | Администрация г. Белогорск | ФФ РФ ФФ ОО | 8300 | 300 | 1 000,0 | 1 000,0 | 2 000,0 | 2 000,0 | 2 000,0 | | | |
| 04.1.2 | «Профилактика правонарушений» | Администрация г. Белогорск | ФФ РФ ФФ ОО | 600 | 0 | 0 | 0 | 200 | 200 | 200 | | | |
| 04.1.3 | «Создание инструментальной среды - АПК «Безопасный город»» | МКУ «Управление ЖКХ Администрации г. Белогорск» | ФФ РФ ФФ ОО | 240 | 3 200,0 | 300 | 0 | 1 000,0 | 1 000,0 | 1 000,0 | | | |
| 04.2 | «Профилактика наркомании, алкоголизма и табакокурения» | Администрация г. Белогорск | ФФ РФ ФФ ОО | 108 | 20 | 20 | 20 | 16 | 16 | 16 | | | |
| 04.2.1 | «Антинаркотическая профилактика и популяризация здорового образа жизни» | Администрация г. Белогорск | ФФ РФ ФФ ОО | 40 | 10 | 10 | 10 | 10 | 10 | 10 | | | |
| 04.2.2 | «Контроль за оборотом наркосодержащих веществ» | Администрация г. Белогорск | ФФ РФ ФФ ОО | 68 | 10 | 10 | 10 | 6 | 6 | 6 | | | |

Приложение № 2
к постановлению
Администрации г. Белогорск
08.05.2015 № 792

Ресурсное обеспечение и прогнозная (справочная) оценка расходов на реализацию мероприятий муниципальной программы из различных источников финансирования

| Статус | Наименование муниципальной программы, подпрограммы, основного мероприятия | Источники финансирования | Оценка расходов (тыс. рублей) | | | | | | | |
|--------------------------|---|--------------------------|-------------------------------|----------|----------|----------|----------|----------|----------|--|
| | | | ВСЕГО | 2015 год | 2016 год | 2017 год | 2018 год | 2019 год | 2020 год | |
| 1 | 2 | 3 | 4 | 5 | 6 | 7 | 8 | 9 | 10 | |
| Муниципальная программа | «Обеспечение безопасности населения г. Белогорска на 2015-2020 годы» | Всего | 12 308,0 | 620 | 1020 | 1020 | 3 216,0 | 3 216,0 | 3 216,0 | |
| | | федеральный бюджет | 0 | 0 | 0 | 0 | 0 | 0 | | |
| | | областной бюджет | 0 | 0 | 0 | 0 | 0 | 0 | | |
| | | местный бюджет | 12 308,0 | 620 | 1020 | 1020 | 3 216,0 | 3 216,0 | 3 216,0 | |
| | | внебюджетные средства | 0 | 0 | 0 | 0 | 0 | 0 | | |
| Подпрограмма 1 | «Безопасный город» | Всего | 12 200,0 | 600 | 1000 | 1000 | 3 200,0 | 3 200,0 | 3 200,0 | |
| | | федеральный бюджет | 0 | 0 | 0 | 0 | 0 | 0 | | |
| | | областной бюджет | 0 | 0 | 0 | 0 | 0 | 0 | | |
| | | местный бюджет | 12 200,0 | 600 | 1000 | 1000 | 3 200,0 | 3 200,0 | 3 200,0 | |
| | | внебюджетные средства | 0 | 0 | 0 | 0 | 0 | 0 | | |
| Основное мероприятие 1.1 | «Создание добровольных народных дружин» | Всего | 8300 | 300 | 1 000,0 | 1 000,0 | 2 000,0 | 2 000,0 | 2 000,0 | |
| | | федеральный бюджет | 0 | 0 | 0 | 0 | 0 | 0 | | |
| | | областной бюджет | 0 | 0 | 0 | 0 | 0 | 0 | | |
| | | местный бюджет | 8300 | 300 | 1 000,0 | 1 000,0 | 2 000,0 | 2 000,0 | 2 000,0 | |
| | | внебюджетные средства | 0 | 0 | 0 | 0 | 0 | 0 | | |
| Основное мероприятие 1.2 | «Профилактика правонарушений» | Всего | 600 | - | - | - | 200 | 200 | 200 | |
| | | федеральный бюджет | 0 | 0 | 0 | 0 | 0 | 0 | | |
| | | областной бюджет | 0 | 0 | 0 | 0 | 0 | 0 | | |
| | | местный бюджет | 600 | 0 | 0 | 0 | 200 | 200 | 200 | |
| | | внебюджетные средства | 0 | 0 | 0 | 0 | 0 | 0 | | |
| Основное мероприятие 1.3 | «Создание инструментальной среды - АПК «Безопасный город»» | Всего | 240 | 300 | - | - | 1000 | 1000 | 1000 | |
| | | федеральный бюджет | 0 | 0 | 0 | 0 | 0 | 0 | | |
| | | областной бюджет | 0 | 0 | 0 | 0 | 0 | 0 | | |
| | | местный бюджет | 240 | 300 | - | - | 1000 | 1000 | 1000 | |
| | | внебюджетные средства | 0 | 0 | 0 | 0 | 0 | 0 | | |
| Подпрограмма 2 | «Профилактика наркомании, алкоголизма и табакокурения» | Всего | 108 | 20 | 20 | 20 | 16 | 16 | 16 | |
| | | федеральный бюджет | 0 | 0 | 0 | 0 | 0 | 0 | | |
| | | областной бюджет | 0 | 0 | 0 | 0 | 0 | 0 | | |
| | | местный бюджет | 108 | 20 | 20 | 20 | 16 | 16 | 16 | |
| | | внебюджетные средства | 0 | 0 | 0 | 0 | 0 | 0 | | |

ДОКУМЕНТЫ

| | | | | | | | | | | |
|--------------------------|---|-----------------------|----|----|----|----|----|----|----|----|
| Основное мероприятие 2.1 | «Антинаркотическая пропаганда и популяризация здорового образа жизни» | Всего | 60 | 10 | 10 | 10 | 10 | 10 | 10 | |
| | | федеральный бюджет | 0 | 0 | 0 | 0 | 0 | 0 | 0 | 0 |
| | | областной бюджет | 0 | 0 | 0 | 0 | 0 | 0 | 0 | 0 |
| | | местный бюджет | 60 | 10 | 10 | 10 | 10 | 10 | 10 | 10 |
| Основное мероприятие 2.2 | «Уничтожение наркосодержащих растений» | Всего | 48 | 10 | 10 | 10 | 6 | 6 | 6 | |
| | | федеральный бюджет | 0 | 0 | 0 | 0 | 0 | 0 | 0 | |
| | | областной бюджет | 0 | 0 | 0 | 0 | 0 | 0 | 0 | |
| | | местный бюджет | 48 | 10 | 10 | 10 | 6 | 6 | 6 | |
| | | внебюджетные средства | 0 | 0 | 0 | 0 | 0 | 0 | 0 | |

АДМИНИСТРАЦИЯ ГОРОДА БЕЛОГОРСК АМУРСКОЙ ОБЛАСТИ

ПОСТАНОВЛЕНИЕ № 793
08.05.2015

О внесении изменений в постановление от 18.09.2014 № 1669 «Об утверждении муниципальной программы «Создание условий для развития сельскохозяйственного производства на территории муниципального образования г. Белогорск на 2015-2020 годы»

В целях корректировки ожидаемого результата, предусмотренного муниципальной программой «Создание условий для развития сельскохозяйственного производства на территории муниципального образования г. Белогорск на 2015-2020 годы», в постановление Администрации г. Белогорск от 18.09.2014 № 1669 «Об утверждении муниципальной программы «Создание условий для развития сельскохозяйственного производства на территории муниципального образования г. Белогорск на 2015-2020 годы» внести следующие изменения,

постановляю:

1. Строку 10 паспорта муниципальной программы изложить в следующей редакции:

| | | |
|-----|--|---|
| 10. | Ожидаемые конечные результаты реализации муниципальной программы | Увеличение поголовья сельскохозяйственных животных на 58 %, улучшение социально-демографической ситуации на селе. |
|-----|--|---|

2. Столбец 6 «Конечный результат подпрограмм» таблицы «Проблемы, задачи и результаты реализации муниципальной программы» программы изложить в следующей редакции:

строку 1 «Увеличение и сохранение поголовья крупного рогатого скота, свиней, числа пчелосемей в целях развития сельскохозяйственной деятельности»;

строку 2 «Увеличение площади для занятий физической культурой и спортом, обеспечение населения качественной питьевой водой с целью укрепления здоровья населения, улучшения социально-демографической ситуации на селе».

3. Строку 4 абзаца 3 раздела 4 «Описание системы подпрограммы» изложить в следующей редакции:

- «увеличение числа пчелосемей до 230».

4. Абзац 5 раздела 4 «Описание системы подпрограммы» изложить в следующей редакции:

«В качестве целевых индикаторов подпрограммы II используется увеличение площади для занятий физической культурой и спортом, обеспечение населения качественной питьевой водой с целью укрепления здоровья населения, улучшение социально-демографической ситуации на селе».

5. Абзац 3 раздела 7 «Планируемые показатели эффективности реализации муниципальной программы» дополнить словами «Улучшение социально-демографической ситуации на селе».

6. Строку 8 паспорта подпрограммы 1 «Поддержка малых форм хозяйствования» муниципальной программы изложить в следующей редакции:

| | | |
|----|---|---|
| 8. | Ожидаемые конечные результаты реализации подпрограммы | Увеличение и сохранение поголовья крупного рогатого скота, свиней, числа пчелосемей в целях развития сельскохозяйственной деятельности. |
|----|---|---|

7. Строку 4 абзаца 3 раздела 3 «Приоритеты в сфере реализации подпрограммы, цели, задачи, ожидаемые конечные результаты» изложить в следующей редакции:

«увеличение числа пчелосемей до 230».

8. Абзац 1 раздела 6 «Планируемые показатели эффективности реализации подпрограммы и непосредственные результаты основных мероприятий подпрограммы» изложить в следующей редакции:

«Увеличение и сохранение поголовья крупного рогатого скота, свиней, числа пчелосемей в целях развития сельскохозяйственной деятельности».

9. Строку 8 паспорта подпрограммы 2 «Социально-экономическое развитие с. Низинное» изложить в следующей редакции:

| | | |
|----|---|---|
| 8. | Ожидаемые конечные результаты реализации подпрограммы | Увеличение площади для занятий физической культурой и спортом, обеспечение населения качественной питьевой водой с целью укрепления здоровья населения, улучшения социально-демографической ситуации на селе. |
|----|---|---|

10. Строку 3 абзаца 4 раздела 3 «Приоритеты в сфере реализации подпрограммы, цели, задачи» подпрограммы 2 изложить в следующей редакции:

«Увеличение площади для занятий физической культурой и спортом, обеспечение населения качественной питьевой водой с целью укрепления здоровья населения, улучшения социально-демографической ситуации на селе».

11. Строку 3 абзаца 1 раздела 6 «Планируемые показатели эффективности реализации подпрограммы и непосредственные результаты основных мероприятий подпро-

граммы» подпрограммы 2 изложить в новой редакции:

«Увеличение площади для занятий физической культурой и спортом, обеспечение населения качественной питьевой водой с целью укрепления здоровья населения, улучшения социально-демографической ситуацией на селе».

12. Приложение «Система основных мероприятий и плановых показателей реализации муниципальной программы» к муниципальной программе изложить в новой редакции согласно приложению к настоящему постановлению.

13. Опубликовать настоящее постановление в газете «Белогорский вестник».

14. Внести в подраздел 3.1. раздела 3 «Экономика, финансы, бюджет города» базы нормативных правовых актов Администрации города Белогорск.

15. Контроль за исполнением настоящего постановления возложить на заместителя Главы по экономике Дацко В.В.

Глава муниципального образования г. Белогорск С.Ю. Мелюков

Приложение к постановлению Администрации г. Белогорск 08.05.2015 № 793

Система основных мероприятий и плановых показателей реализации муниципальной программы

| № | Наименование программы, подпрограммы, основного мероприятия | Срок реализации | | Координатор программы, координатор подпрограммы, участник муниципальной программы | Наименование показателя единица измерения | Базисный год | Значение планового показателя по годам реализации | | | | | | Описание показателя к базисному году, % |
|---|--|-----------------|------------|---|--|--------------|---|----------|----------|----------|----------|----------|---|
| | | начало | завершения | | | | 2015 год | 2016 год | 2017 год | 2018 год | 2019 год | 2020 год | |
| 1 | Муниципальная программа «Создание условий для развития сельскохозяйственного производства на территории муниципального образования г. Белогорск на 2015-2020 годы» | 2015 | 2020 | Администрация г. Белогорск | Увеличение поголовья сельскохозяйственных животных, % | - | 9,6 | 9,6 | 9,6 | 9,6 | 9,6 | 10 | 58 |
| 2 | Подпрограмма 1 «Поддержка малых форм хозяйствования» | 2015 | 2020 | Администрация г. Белогорск | Рост поголовья крупного рогатого скота, голов | 1135 | 1278 | 1421 | 1564 | 1707 | 1850 | 2000 | 176 |
| | | | | | Рост поголовья свиней, голов | 239 | 257 | 275 | 293 | 311 | 329 | 350 | 146 |
| | | | | | Увеличение числа пчелосемей, шт. | 200 | 205 | 210 | 215 | 220 | 225 | 230 | 115 |
| 3 | Основное мероприятие 1.1 «Предоставление субсидий на развитие сельскохозяйственной деятельности» | | | | Число получателей субсидий, чел. | 45 | 46 | 47 | 48 | 49 | 50 | 51 | 113 |
| 4 | Основное мероприятие 1.2 «Информационно-консультационная поддержка хозяйствующих субъектов» | | | | Количество оказываемых консультационных и информационных услуг для хозяйствующих субъектов | 30 | 30 | 30 | 30 | 30 | 30 | 30 | 100 |
| | | | | | Количество предоставленных выписок из похозяйственных книг для хозяйствующих субъектов | 14 | 18 | 22 | 26 | 30 | 34 | 38 | 271 |
| 5 | Подпрограмма 2 «Социально-экономическое развитие с. Низинное» | 2015 | 2020 | Администрация г. Белогорск | Увеличение площади для занятий физической культурой и спортом, кв. м | 1384 | - | - | - | - | 1984 | - | 143 |
| 6 | Основное мероприятие 2.1 «Современные материально-технические базы» | | | | 100 % выполнение запланированных мероприятий по развитию физической культуры и спорта, % | - | 100 | 100 | 100 | 100 | 100 | 100 | 100 |
| 7 | Основное мероприятие 2.2 «Капитальные вложения в объекты муниципальной собственности» | | | | Число реконструированных объектов спортивной инфраструктуры в с. Низинное, шт. | 3 | - | - | - | - | 4 | - | 133 |
| | | | | | Число введенных объектов системы водоснабжения и водосточения, шт. | - | - | - | - | 1 | 1 | 1 | 100 |

АДМИНИСТРАЦИЯ ГОРОДА БЕЛОГОРСК АМУРСКОЙ ОБЛАСТИ

ПОСТАНОВЛЕНИЕ № 794
08.05.2015

Об утверждении Порядка формирования, ведения и утверждения ведомственных перечней муниципальных услуг и работ, оказываемых и выполняемых муниципальными учреждениями

В соответствии с пунктом 3.1. статьи 69.2. Бюджетного кодекса Российской Федерации и постановлением Правительства

Российской Федерации от 26.02.2014 № 151 «О формировании и ведении базовых (отраслевых) перечней государственных и муниципальных услуг и работ, формировании, ведении и утверждении ведомственных перечней государственных услуг и работ, оказываемых и выполняемых федеральными государственными учреждениями, и об общих требованиях к формированию, ведению и утверждению ведомственных перечней государственных (муниципальных) услуг и работ, оказываемых и выполняемых государственными учреждениями субъектов Российской Федерации (муниципальными учреждениями)»,

постановляю:

1. Утвердить прилагаемый Порядок формирования, ведения и утверждения ведомственных перечней муниципальных услуг и работ, оказываемых и выполняемых муниципальными учреждениями.

2. Главным распорядителям средств местного бюджета, в ведении которых находятся муниципальные казенные, бюджетные и автономные учреждения, в срок до 01.06.2015 разработать и утвердить ведомственные перечни государственных услуг и работ, оказываемых и выполняемых муниципальными учреждениями в качестве основных видов деятельности, в соответствии с Порядком, утвержденным настоящим постановлением.

3. Установить, что положения настоящего постановления применяются при формировании муниципальных заданий на оказание муниципальных услуг и выполнение работ на 2016 год и плановый период 2017 и 2018 годов.

4. Опубликовать постановление в газете «Белогорский вестник» и на официальном сайте города.

5. Внести в подраздел 3.3. раздела 3 «Экономика, финансы, бюджет города» базы нормативных правовых актов Администрации города Белогорск.

6. Контроль за исполнением настоящего постановления возложить на заместителя Главы по экономике Дацко В.В.

Глава муниципального образования г. Белогорск С.Ю. Мелюков

Приложение к постановлению Администрации г. Белогорск 08.05.2015 № 794

Порядок формирования, ведения и утверждения ведомственных перечней муниципальных услуг и работ, оказываемых и выполняемых муниципальными учреждениями

1. Настоящий Порядок формирования, ведения и утверждения ведомственных перечней муниципальных услуг и работ, оказываемых и выполняемых муниципальными учреждениями (далее - Порядок) устанавливает требования к формированию, ведению и утверждению ведомственных перечней муниципальных услуг и работ в целях составления муниципальных заданий на оказание муниципальных услуг и выполнение работ (далее - ведомственный перечень муниципальных услуг и работ), муниципальными казенными, бюджетными и автономными учреждениями (далее - муниципальные учреждения).

2. Ведомственные перечни муниципальных услуг и работ формируются и ведутся главными распорядителями средств местного бюджета, в ведении которых находятся муниципальные учреждения.

3. Ведомственные перечни муниципальных услуг и работ формируются и ведутся в соответствии с базовыми (отраслевыми) перечнями государственных и муниципальных услуг и работ, утвержденными федеральными органами исполнительной власти, осуществляющими функции по выработке государственной политики и нормативно-правовому регулированию в установленных сферах деятельности.

4. В отношении каждой муниципальной услуги или работы, включенной в ведомственный перечень муниципальных услуг и работ, указывается следующая информация:

- наименование муниципальной услуги или работы с указанием кодов Общероссийского классификатора видов экономической деятельности, которым соответствует муниципальная услуга или работа;
- наименование главного распорядителя средств местного бюджета, в ведении которых находятся муниципальные учреждения;
- код главного распорядителя средств местного бюджета, в ведении которых находятся муниципальные учреждения, в соответствии с реестром участников бюджетного процесса;
- наименование муниципального учреждения;
- содержание муниципальной услуги или работы;
- условия (формы) оказания муниципальной услуги или выполнения работы;
- вид деятельности муниципального учреждения;
- категории потребителей муниципальной услуги или работы;
- наименования показателей, характеризующих качество и (или) объем муниципальной услуги (выполняемой работы);
- указание на бесплатность или платность муниципальной услуги или работы;
- реквизиты нормативных правовых актов, являющихся основанием для включения муниципальной услуги или работы в ведомственный перечень муниципальных услуг и работ или внесения изменений в ведомственный перечень муницип-

ДОКУМЕНТЫ

пальных услуг и работ, а также электронные копии таких нормативных правовых актов.

5. Ведомственные перечни муниципальных услуг и работ, сформированные в соответствии с настоящим Порядком, утверждаются нормативным правовым актом главного распорядителя средств местного бюджета, в ведении которых находятся муниципальные учреждения, после согласования с МКУ «Финансовое управление Администрации г. Белогорск».

6. МКУ «Финансовое управление Администрации г. Белогорск» в течение 10 рабочих дней со дня направления им проектов ведомственных перечней муниципальных услуг и работ принимают решения об их согласовании либо отказе в согласовании с указанием причин отказа.

7. Основаниями отказа в согласовании являются:

- несоответствие проекта ведомственного перечня муниципальных услуг и работ требованиям настоящего Порядка;
- несоответствие проекта ведомственного перечня муниципальных услуг и работ базовым (отраслевым) перечням государственных и муниципальных услуг и работ, утвержденным федеральными органами исполнительной власти, осуществляющими функции по выработке государственной политики и нормативно-правовому регулированию в установленных сферах деятельности;

- несоответствие предусматриваемой проектом ведомственного перечня деятельности муниципального учреждения по оказанию муниципальных услуг и выполнению работ полномочиям муниципального образования г. Белогорск, уставу учреждения;

- несоответствие количественных показателей и показателей качества муниципальных услуг или работ наименованию (содержанию) муниципальной услуги или работы.

8. Информация, сформированная по каждой муниципальной услуге и работе в соответствии с пунктом 4 настоящего Порядка, образует реестровую запись.

9. Каждой реестровой записи присваивается уникальный номер.

10. Формирование информации и документов для включения в реестровую запись, формирование (изменение) реестровой записи и структура уникального номера должны соответствовать общим требованиям, установленным Министерством финансов Российской Федерации.

11. Реестровые записи подписываются усиленной квалифицированной электронной подписью лица, уполномоченного в установленном порядке действовать от имени главного распорядителя средств местного бюджета, в ведении которых находятся муниципальные учреждения.

12. Ведомственные перечни муниципальных услуг и работ формируются и ведутся главными распорядителями средств местного бюджета, в ведении которых находятся муниципальные учреждения в информационной системе, доступ к которой осуществляется через единый портал бюджетной системы Российской Федерации (www.budget.gov.ru) в информационно-телекоммуникационной сети Интернет.

13. Ведомственные перечни муниципальных услуг и работ также размещаются на официальном сайте в информационно-телекоммуникационной сети Интернет по размещению информации о государственных и муниципальных учреждениях (www.bus.gov.ru) в порядке, установленном Министерством финансов Российской Федерации.

АДМИНИСТРАЦИЯ ГОРОДА БЕЛОГОРСК АМУРСКОЙ ОБЛАСТИ

ПОСТАНОВЛЕНИЕ № 844 14.05.2015

О внесении изменений в постановление от 15.10.2014 № 1879 «Об утверждении муниципальной программы «Развитие физической культуры и спорта на территории города Белогорск на 2015-2020 годы»

В целях корректировки объемов финансирования основных мероприятий в постановление Администрации г. Белогорск от 15.10.2014 №1879 «Об утверждении муниципальной программы «Развитие физической культуры и спорта на территории города Белогорск на 2015-2020 годы» внести следующие изменения,

постановляю:

1. Строку «Объемы бюджетных ассигнований муниципальной программы, а также прогнозные объемы средств, привлекаемые из других источников» раздела 1 «Паспорт муниципальной программы» муниципальной программы «Развитие физической культуры и спорта на территории города Белогорск на 2014-2020 годы» изложить в следующей редакции:

Table with 2 columns: Description of budget items and their amounts for years 2015-2020.

2. Абзац 1 раздела 6 «Ресурсное обеспечение и прогнозная (справочная) оценка расходов на реализацию мероприятий муниципальной программы из различных источников» муниципальной программы «Развитие физической культуры и спорта на территории города Белогорск на 2015-2020 годы» изложить в следующей редакции:

культуры и спорта на территории города Белогорск на 2015-2020 годы» изложить в следующей редакции:

Общий объем финансирования муниципальной программы на 2015-2020 годы составляет 310154,156 тыс. руб., в том числе по годам:

- на 2015 год – 70162,726 тыс. руб.
на 2016 год – 77998,286 тыс. руб.
на 2017 год – 77998,286 тыс. руб.
на 2018 год – 27998,286 тыс. руб.
на 2019 год – 27998,286 тыс. руб.
на 2020 год – 27998,286 тыс. руб.

3. Строку «Объемы бюджетных ассигнований муниципальной подпрограммы, а также прогнозные объемы средств, привлекаемые из других источников» раздела 1 «Паспорт подпрограммы» подпрограммы I «Развитие инфраструктуры физической культуры, массового, детско-юношеского спорта и поддержка спорта высших достижений» муниципальной программы изложить в новой редакции:

Table with 2 columns: Description of budget items and their amounts for years 2015-2020.

4. Абзац 1 раздела 1.5. «Ресурсное обеспечение подпрограммы» подпрограммы I «Развитие инфраструктуры физической культуры, массового, детско-юношеского спорта и поддержка спорта высших достижений» муниципальной программы изложить в следующей редакции:

Общий объем финансирования подпрограммы на 2015-2020 годы составляет 277101,698 тыс. руб., в том числе по годам:

- 2015 год – 64480,268 тыс. руб.
2016 год – 72524,286 тыс. руб.
2017 год – 72524,286 тыс. руб.
2018 год – 22524,286 тыс. руб.
2019 год – 22524,286 тыс. руб.
2020 год – 22524,286 тыс. руб.

5. Приложение № 2 «Ресурсное обеспечение реализации муниципальной программы за счет средств местного бюджета» к муниципальной программе «Развитие физической культуры и спорта на территории города Белогорск на 2015 - 2020 годы» изложить согласно приложению № 1 к настоящему постановлению.

6. Приложение № 3 «Ресурсное обеспечение и прогнозная (справочная) оценка расходов на реализацию мероприятий муниципальной программы города из различных источников» к муниципальной программе «Развитие физической культуры и спорта на территории города Белогорск на 2015 -2020 годы» изложить согласно приложению № 2 к настоящему постановлению.

7. Опубликовать настоящее постановление в газете «Белогорский вестник».

8. Внести в подраздел 3.1 раздела 3 «Экономика, финансы, бюджет города» базы нормативных правовых актов Администрации города Белогорск».

9. Контроль за исполнением настоящего постановления возложить на заместителя Главы по социальной политике Г.А. Бурмистрову.

Глава муниципального образования г. Белогорск С.Ю. Мелюков

Приложение № 1 к постановлению Администрации г.Белогорск 14.05.2015 № 844

Ресурсное обеспечение реализации муниципальной программы за счет средств местного бюджета

Large table showing budget breakdown by program, sub-program, and year (2015-2020).

Table with 12 columns showing budget data for various categories.

Приложение № 2 к постановлению Администрации г.Белогорск 14.05.2015 № 844

Ресурсное обеспечение и прогнозная (справочная) оценка расходов на реализацию мероприятий муниципальной программы города из различных источников

Table with 12 columns showing budget data for various categories.

АДМИНИСТРАЦИЯ ГОРОДА БЕЛОГОРСК АМУРСКОЙ ОБЛАСТИ

ПОСТАНОВЛЕНИЕ № 547 31.03.2015

Об утверждении акта «Установления (изменения) красных линий и линий градостроительного регулирования застройки на территории муниципального образования «Городской округ Белогорск», в кварталах 362; 363; 75; 34

В соответствии с постановлением Администрации г. Белогорск от 02.10.2009 №1062 «Об утверждении «Временного порядка установления (изменения) красных линий и линий градостроительного регулирования застройки на территории муниципального образования «Городской округ Белогорск»,

постановляю:

1. Утвердить «Акт по установлению красных линий и линий градостроительного регулирования застройки на территории муниципального образования «Городской округ Белогорск», по ул. Котовского, проезд в кварталах № 362; 363; 75; 34, в границах расчёта.

2. Отделу по строительству и архитектуре внести сведения об установлении красных линий и линий градостроительного регулирования застройки, в районе кварталов № 362; 363; 75; 34, в информационную базу обеспечения градостроительной деятельности на территории муниципального образования «Городской округ Белогорск».

3. Настоящее постановление опубликовать в газете «Белогорский вестник».

Глава муниципального образования г. Белогорск С.Ю. Мелюков

Утвержден постановлением Администрации г. Белогорск 31.03.2015 № 547

АКТ 346/15

установления (изменения) красных линий и линий градостроительного регулирования застройки на территории Муниципального образования «Городской округ Белогорск».

По объекту: в кварталах № 362; 363; 75; 34(участок площади, улицы (переулка, проезда, тупика), автомобильной дороги, набережной, сквера, парка, сети инженерно-технического обеспечения, линии электропередач, связи, трубопровода, жел. дор. линии, закрытого водоема, и т.п. с указанием границ этого участка)

расположенному в городе Белогорск, (административный округ, планировочный район и т.п.) 11 марта 2015 город Белогорск

Комиссия по установлению линий градостроительного регулирования застройки (далее - «Комиссия») в составе:

| | |
|----------------|--|
| В.А. Розонов | -Заместитель Главы по строительству и землепользованию, председатель комиссии; |
| Н.М. Ковалева | -начальник отдела по строительству и архитектуре, заместитель председателя комиссии; |
| М.Я. Хисматова | -главный специалист отдела по строительству и архитектуре, секретарь комиссии; |
| Н.В. Кулик | -начальник отдела по земельным отношениям; |
| С.Н. Ушаков | -заместитель начальника отдела по строительству и архитектуре; |
| С.А. Аношкин | -ГИВД, Главный государственный инспектор безопасности дорожного движения по г. Белогорску и Белогорскому району (по согласованию). |

(приводятся должности, Ф.И.О. членов Комиссии, принимающих участие в заседании по установлению линий градостроительного регулирования)

определила:

1. объект, для которого устанавливаются красные линии, классифицируется в соответствии с:

- с «Правилами землепользования и застройки МО «Городской округ Белогорск» утверждённые решением Белогорского городского Совета народных депутатов от 29 мая 2009г. № 05/67; в редакции решения принятого Белогорским городским Советом народных депутатов от 09.02.2012 г. № 53/12.

(ссылка на соответствующий документ - нормативный правовой акт, градостроительная документация)

как: - ул. Котовского, проезд «улицы и дороги местного значения в многоэтажной и малоэтажной застройке», ширина улицы в красных линиях от 15м. до 25м, по пункту 2, статьи 13 «Правил землепользования и застройки МО «Городской округ Белогорск»

(категория площади, улицы, проезда, автомобильной дороги, другого рассматриваемого объекта)

2. Установить для указанного объекта на участке: - (границы участка рассматриваемого объекта)

| Наименование объекта (ул. пер.) | Начало отсчёта улицы от точки № - | Окончание отсчёта улицы до точки № - |
|---------------------------------|-----------------------------------|--------------------------------------|
| 1. ул. Котовского | 1 | 3 |
| 2. проезд | 3 | 5 |

2.1. Красные линии на расстоянии - от оси улицы: - (ось улицы, полосы отвода, створа фасада здания, сооружения и т.п.)

| Наименование объекта (ул. пер.) | Принять ширину улиц в красных линиях (в метрах) | Принять расстояние от оси улицы до красной линии (в метрах) |
|---------------------------------|---|---|
| 1. ул. Котовского | 15 | 7,5 |
| 2. проезд | 15 | 7,5 |

исходя из следующих факторов: существующая застройка в этом квартале позволяет принять размеры из установленных в ПЗЗ габаритах улиц и проездов

((ПЗЗ утверждены решением Белогорского городского Совета народных депутатов от 29 мая 2009г. № 05/67; в редакции решения принятого Белогорским городским Советом народных депутатов от 09.02.2012 г. № 53/12)

(ссылка на законодательные, нормативные акты, градостроительную документацию, на основании которых устанавливаются красные линии)

2.2. Отступ линий градостроительного регулирования застройки от красных линий принять на расстоянии - для каждой градостроительной зоны отступы линий градостроительного регулирования от красной линии определить и принять в соответствии с требованиями статьи 13 «Правил землепользования и застройки МО «Городской округ Белогорск» утверждённых решением принятым Белогорским городским Советом народных депутатов от 29 мая 2009г. № 05/67.

Приложения.

- разбивочный чертёж красных линий М1:2000 с пояснительной запиской;
- проектируемые профили по улице квартала М1: 100

Примечание.

В соответствии с требованием п. 4.3. РДС 30-201-98 «Инструкция о Порядке проектирования и установления красных линий в городах и других поселениях Российской Федерации» необходима следующая детальная разработка в установленном порядке.*

(подписи членов Комиссии, принимающих участие в заседании по установлению линий градостроительного регулирования)

В.А. Розонов

Н.М. Ковалева

М.Я. Хисматова

С.Н. Ушаков

Н.В. Кулик

С.А. Аношкин

Примечание - Фрагмент из «Правил землепользования и застройки МО «Городской округ Белогорск», утверждённых решением городского Совета народных депутатов от 29 мая 2009 года №05/67

статья 9 «Порядок применения градостроительных регламентов», пункты №6,7,8.

6. Земельные участки или объекты капитального строительства, виды разрешённого использования, предельные (минимальные и (или) максимальные) размеры и предельные параметры которых не соответствуют градостроительному регламенту, могут использоваться без установления срока приведения их в соответствие с градостроительным регламентом, за исключением случаев, если использование таких земельных участков и объектов капитального строительства

опасно для жизни или здоровья человека, для окружающей среды, объектов культурного наследия.

7. Реконструкция указанных в части 6 настоящей статьи объектов капитального строительства может осуществляться только путём приведения таких объектов в соответствие с градостроительным регламентом или путём уменьшения их несоответствия предельным параметрам разрешённого строительства, реконструкции. Изменение видов разрешённого использования указанных земельных участков и объектов капитального строительства может осуществляться путём приведения их в соответствие с видами разрешённого использования земельных участков и объектов капитального строительства, установленными градостроительным регламентом.

8. В случае, если использование указанных в части 6 настоящей статьи земельных участков и объектов капитального строительства продолжается и опасно для жизни или здоровья человека, для окружающей среды, объектов культурного наследия, в соответствии с федеральными законами может быть наложен запрет на использование таких земельных участков и объектов.

Пояснительная записка

1. Назначение и ширину улиц в красных линиях устанавливаем по «Правилам землепользования и землеустройства МО «Городской округ Белогорск» и по «Карте градостроительного зонирования»:

- назначение ул. Котовского, проезд, принимаем как «улицы и дороги местного значения в многоэтажной и малоэтажной застройке» по ПЗЗ, с шириной в красных линиях - от 15 до 25 метров. По карте градостроительного зонирования в ПЗЗ, расстояние между красными линиями по этим переулкам установлено 15 метров. Принимаем расстояние по этой улице - 15 м., красные линии от оси улицы принимаем на расстоянии в обе стороны 7,5 м.

2. После выноса красных линий в натуре произвести уточнение границ земельных участков, границы которых выступают за пределы устанавливаемых красных линий и внести соответствующие изменения и уточнения в планы участков.

3. Проектируемые поперечные профили по улицам прилагаются.

4. Линии регулирования застройки (минимальные отступы) установить в соответствии с требованиями ПЗЗ (статья 13) для каждой зоны.

5. Красные линии устанавливаются в соответствии с требованиями «Инструкции о порядке проектирования и установления красных линий в городах и других поселениях Российской Федерации», которая утверждена Постановлением Госстроя Российской Федерации от 06.04.1998 №18-30.

Выписка из Инструкции: - «Настоящая Инструкция обязательна для соблюдения всеми субъектами градостроительной деятельности при проектировании и застройке территорий городов и других поселений, а также при межевании и инвентаризации застроенных или подлежащих застройке земель, при оформлении документов на право собственности, владения, пользования и распоряжения земельными участками и другими объектами недвижимости, их государственной регистрации.

3.3. Красные линии - границы, отделяющие территории кварталов, микрорайонов и других элементов планировочной структуры от улиц, проездов и площадей в городских и сельских поселениях.

3.4. Красные линии обязательны для соблюдения всеми субъектами градостроительной деятельности, участвующими в процессе проектирования и последующего освоения и застройки территорий городов и других поселений. Соблюдение красных линий также обязательно при межевании и инвентаризации застроенных или подлежащих застройке земель в границах города или другого поселения, при оформлении документов гражданами и юридическими лицами на право собственности, владения, пользования и распоряжения земельными участками и другими объектами недвижимости, их государственной регистрации.

3.5. Осуществление проектирования зданий и сооружений и строительство на территориях поселений, не имеющих утвержденных в установленном порядке красных линий, не допускается.

3.6. Красные линии являются основой для разбивки и установления на местности других линий градостроительного регулирования, в том числе и границ землепользований.

3.7. Красные линии дополняются другими линиями градостроительного регулирования, определяющими особые условия использования и застройки территорий городов и других поселений. Основными видами других линий градостроительного регулирования являются:

- линии регулирования застройки;
- границы технических зон инженерных сооружений и коммуникаций.

Каталог координат

| № | X | Y |
|---|----------|----------|
| 1 | 26502,56 | 52251,36 |
| 2 | 26448,76 | 52361,90 |
| 3 | 26368,85 | 52501,07 |
| 4 | 26310,63 | 52470,08 |
| 5 | 26244,78 | 52419,56 |

Разбивочный чертёж красных линий
в кварталах № 362; 363; 75; 34

Разбивочный чертёж красных линий в кварталах 362; 363; 75; 34

| Фамилия | Подпись | Дата | Профиль по улице Котовского | Стадия | Лист | Листов |
|----------|----------------|-------|-----------------------------|--------|------|--------|
| Исполнил | Хисматова М.Я. | 03.15 | Масштаб 1: 2000 | чертеж | | |
| Проверил | Ушаков С.Н. | 03.15 | | | | |

Отдел по строительству и архитектуре администрации г. Белогорск

АДМИНИСТРАЦИЯ ГОРОДА БЕЛОГОРСК АМУРСКОЙ ОБЛАСТИ

ПОСТАНОВЛЕНИЕ № 548
31.03.2015

Об утверждении акта «Установления (изменения) красных линий и линий градостроительного регулирования застройки на территории муниципального образования «Городской округ Белогорск», в кварталах 14; 21; 9

В соответствии с постановлением Администрации г. Белогорск от 02.10.2009 №1062 «Об утверждении «Временного порядка установления (изменения) красных линий и линий градостроительного регулирования застройки на территории муниципального образования «Городской округ Белогорск»,

постановляю:

1. Утвердить «Акт по установлению красных линий и линий градостроительного регулирования застройки на территории муниципального образования «Городской округ Белогорск», по пер. Спортивный, в кварталах № 14; 21; 9, в границах расчёта.

2. Отделу по строительству и архитектуре внести сведения об установлении красных линий и линий градостроительного регулирования застройки, в районе кварталов № 14; 21; 9, в информационную базу обеспечения градостроительной деятельности на территории муниципального образования «Городской округ Белогорск».

3. Настоящее постановление опубликовать в газете «Белогорский вестник».

Глава муниципального образования г. Белогорск С.Ю. Мельюков

Утвержден постановлением Администрации г. Белогорск 31.03.2015 № 548

АКТ 347/15

установления (изменения) красных линий и линий градостроительного регулирования застройки на территории Муниципального образования «Городской округ Белогорск».

По объекту: в кварталах № 14; 21; 9(участок площади, улицы (переулка, проезда, тупика), автомобильной дороги, набережной, сквера, парка, сети инженерно-технического обеспечения, линии электропередач, связи, трубопровода, жел. дор. линии, закрытого водоема, и т.п. с указанием границ этого участка)

расположенному в городе Белогорск, (административный округ, планировочный район и т.п.) 12 марта 2015 город Белогорск

Комиссия по установлению линий градостроительного регулирования застройки (далее - «Комиссия») в составе:

| | |
|----------------|---|
| В.А. Розонов | -Заместитель Главы по строительству и землепользованию, председатель комиссии; |
| Н.М. Ковалева | -начальник отдела по строительству и архитектуре, заместитель председателя комиссии; |
| М.Я. Хисматова | -главный специалист отдела по строительству и архитектуре, секретарь комиссии; |

ДОКУМЕНТЫ

| | |
|--------------|---|
| Н.В. Кулик | -начальник отдела по земельным отношениям; |
| С.Н. Ушаков | -заместитель начальника отдела по строительству и архитектуре; |
| С.А. Аношкин | -ГИБДД, Главный государственный инспектор безопасности дорожного движения по г. Белогорску и Белогорскому району (по согласованию). |

(приводятся должности, Ф.И.О. членов Комиссии, принимающих участие в заседании по установлению линий градостроительного регулирования)

определила:

1. объект, для которого устанавливаются красные линии, классифицируется в соответствии с:

- с «Правилами землепользования и застройки МО «Городской округ Белогорск» утверждённые решением Белогорского городского Совета народных депутатов от 29 мая 2009г. № 05/67; в редакции решения принятого Белогорским городским Советом народных депутатов от 09.02.2012 г. № 53/12.

(ссылка на соответствующий документ - нормативный правовой акт, градостроительная документация)

как: - пер. Спортивный «улицы и дороги местного значения в многоэтажной и малоэтажной застройке», ширина улицы в красных линиях от 15м. до 25м, по пункту 2, статьи 13 «Правил землепользования и застройки МО «Городской округ Белогорск»

(категория площади, улицы, проезда, автомобильной дороги, другого рассматриваемого объекта)

2. Установить для указанного объекта на участке: - (границы участка рассматриваемого объекта)

| Наименование объекта (ул. пер.) | Начало отсчёта улицы (от точки № -) | Окончание отсчёта улицы (до точки № -) |
|---------------------------------|-------------------------------------|--|
| 1. пер. Спортивный | 1 | 4 |

2.1. Красные линии на расстоянии - от оси улицы: - (ось улицы, полосы отвода, створа фасада здания, сооружения и т.п.)

| Наименование объекта (ул. пер.) | Принять ширину улицы в красных линиях (в метрах) | Принять расстояние от оси улицы до красной линии (в метрах) |
|---------------------------------|--|---|
| 1. пер. Спортивный | 15 | 7,5 |

исходя из следующих факторов: существующая застройка в этом квартале позволяет принять размеры из установленных в ПЗЗ габаритах улиц и проездов

(ПЗЗ утверждены решением Белогорского городского Совета народных депутатов от 29 мая 2009г. № 05/67; в редакции решения принятого Белогорским городским Советом народных депутатов от 09.02.2012 г. № 53/12)

(ссылка на законодательные, нормативные акты, градостроительную документацию, на основании которых устанавливаются красные линии)

2.2. Отступ линии градостроительного регулирования застройки от красных линий принять на расстоянии - для каждой градостроительной зоны отступы линий градостроительного регулирования от красной линии определить и принять в соответствии с требованиями статьи 13 «Правил землепользования и застройки МО «Городской округ Белогорск» утверждённых решением принятым Белогорским городским Советом народных депутатов от 29 мая 2009г. № 05/67.

Приложения.

- разбивочный чертёж красных линий М1:2000 с пояснительной запиской;

- проектируемые профили по улице квартала М1: 100

Примечание.

В соответствии с требованием п. 4.3. РДС 30-201-98 «Инструкция о Порядке проектирования и установления красных линий в городах и других поселениях Российской Федерации» необходима последующая детальная разработка в установленном порядке.*

(подписи членов Комиссии, принимающих участие в заседании по установлению линий градостроительного регулирования)

_____/ В.А. Розонов
 _____/ Н.М. Ковалева
 _____/ М.Я. Хисматова
 _____/ Н.В. Кулик
 _____/ С.Н. Ушаков
 _____/ С.А. Аношкин

Примечание - Фрагмент из «Правил землепользования и застройки МО «Городской округ Белогорск», утверждённых решением городского Совета народных депутатов от 29 мая 2009 года №05/67

статья 9 «Порядок применения градостроительных регламентов», пункты №6,7,8.

6. Земельные участки или объекты капитального строительства, виды разрешённого использования, предельные (минимальные и (или) максимальные) размеры и предельные параметры которых не соответствуют градостроительному регламенту, могут использоваться без установления срока приведения их в соответствие с градостроительным регламентом, за исключением случаев, если использование таких земельных участков и объектов капитального строительства опасно для жизни или здоровья человека, для окружающей среды, объектов культурного наследия.

7. Реконструкция указанных в части 6 настоящей статьи объектов капитального строительства может осуществляться только путём приведения таких объектов в соответ-


ствие с градостроительным регламентом или путём уменьшения их несоответствия предельным параметрам разрешённого строительства, реконструкции. Изменение видов разрешённого использования указанных земельных участков и объектов капитального строительства может осуществляться путём приведения их в соответствие с видами разрешённого использования земельных участков и объектов капитального строительства, установленными градостроительным регламентом.

8. В случае, если использование указанных в части 6 настоящей статьи земельных участков и объектов капитального строительства продолжается и опасно для жизни или здоровья человека, для окружающей среды, объектов культурного наследия, в соответствии с федеральными законами может быть наложен запрет на использование таких земельных участков и объектов.

| Пояснительная записка | | Каталог координат | |
|--|--|-------------------|-------------------|
| 1. Назначение и ширину улиц в красных линиях устанавливаем по «Правилам землепользования и землеустройства МО «Городской округ Белогорск» и по «Карте градостроительного зонирования»: | | № | X Y |
| - назначение пер. Спортивный, принимаем как «улицы и дороги местного значения в многоэтажной и малоэтажной застройке» по ПЗЗ, с шириной в красных линиях - от 15 до 25 метров. По карте градостроительного зонирования в ПЗЗ, расстояние между красными линиями по этим переулкам установлено 15 метров. Принимаем расстояние по этой улице - 15 м., красные линии от оси улиц принимаем на расстоянии в обе стороны 7,5 м. | | 1 | 27298,47 51065,46 |
| 2. После выноса красных линий в натуру произвести уточнение границ земельных участков, границы которых выступают за пределы устанавливаемых красных линий и внести соответствующие изменения и уточнения в планы участков. | | 2 | 27155,48 51098,48 |
| 3. Проектируемые поперечные профили по улицам прилагаются. | | 3 | 27104,79 51116,50 |
| 4. Линии регулирования застройки (минимальные отступы) установить в соответствии с требованиями ПЗЗ (статья 13) для каждой зоны. | | 4 | 26974,72 51170,88 |
| 5. Красные линии устанавливаются в соответствии с требованиями «Инструкции о порядке проектирования и установления красных линий в городах и других поселениях Российской Федерации», которая утверждена Постановлением Госстроя Российской Федерации от 06.04.1998 №18-30. | | | |
| Выписка из Инструкции: - «Настоящая Инструкция обязательна для соблюдения всеми субъектами градостроительной деятельности при проектировании и застройке территорий городов и других поселений, а также при межевании и инвентаризации застроенных или подлежащих застройке земель, при оформлении документов на право собственности, владения, пользования и распоряжения земельными участками и другими объектами недвижимости, их государственной регистрации. | | | |
| 3.3. Красные линии - границы, отделяющие территории кварталов, микрорайонов и других элементов планировочной структуры от улиц, проездов и площадей в городских и сельских поселениях. | | | |
| 3.4. Красные линии обязательны для соблюдения всеми субъектами градостроительной деятельности, участвующими в процессе проектирования и последующего освоения и застройки территорий городов и других поселений. Соблюдение красных линий также обязательно при межевании и инвентаризации застроенных или подлежащих застройке земель в границах города или другого поселения, при оформлении документов гражданами и юридическими лицами на право собственности, владения, пользования и распоряжения земельными участками и другими объектами недвижимости, их государственной регистрации. | | | |
| 3.5. Осуществление проектирования зданий и сооружений и строительство на территориях поселений, не имеющих утвержденных в установленном порядке красных линий, не допускается. | | | |
| 3.6. Красные линии являются основой для разбивки и установления на местности других линий градостроительного регулирования, в том числе и границ землепользования. | | | |
| 3.7. Красные линии дополняются другими линиями градостроительного регулирования, определяющими особые условия использования и застройки территорий городов и других поселений. | | | |
| Основными видами других линий градостроительного регулирования являются: | | | |
| - линии регулирования застройки; | | | |
| - границы технических зон инженерных сооружений и коммуникаций. | | | |

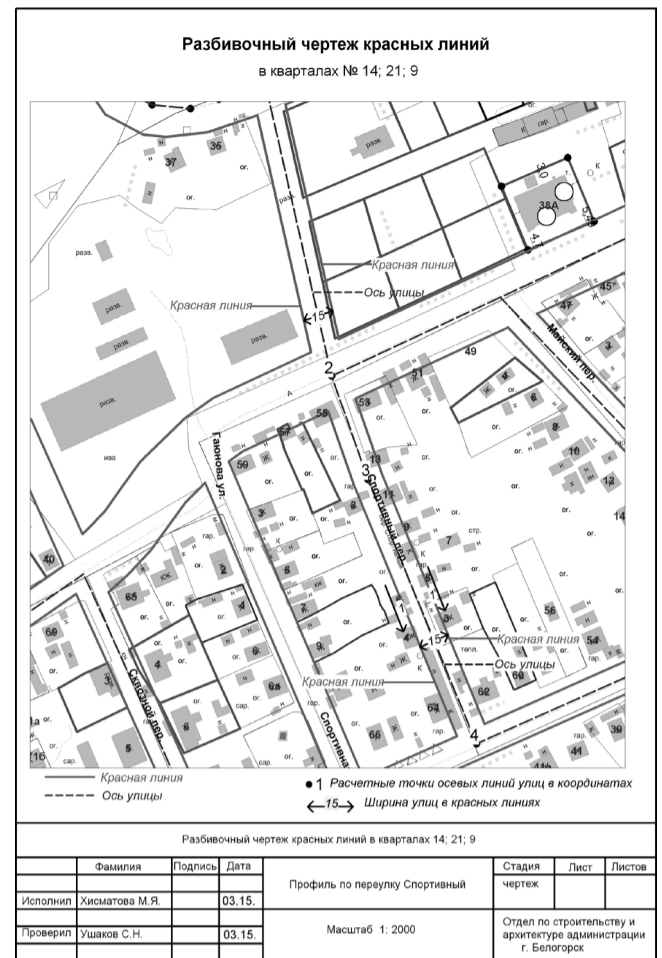
Разбивочный чертёж красных линий

Переулок Спортивный в границах расчёта

Проектируемый профиль 347-15-1
В границах расчёта от т.1 до т.4.

Разбивочный чертёж красных линий в кварталах 14; 21; 9

| Фамилия | Подпись | Дата | Стадия | Лист | Листов |
|----------|----------------|-------|--------------------------------|---|--------|
| Исполнил | Хисматова М.Я. | 03.15 | Профиль по переулку Спортивный | чертеж | |
| Проверил | Ушаков С.Н. | 03.15 | | | |
| | | | Масштаб 1:100 | Отдел по строительству и архитектуре администрации г. Белогорск | |

АДМИНИСТРАЦИЯ ГОРОДА БЕЛОГОРСК
АМУРСКОЙ ОБЛАСТИПОСТАНОВЛЕНИЕ № 556
31.03.2015

Об утверждении акта «Установления (изменения) красных линий и линий градостроительного регулирования застройки на территории муниципального образования «Городской округ Белогорск», в кварталах 24; 433; 28

В соответствии с постановлением Администрации г. Белогорск от 02.10.2009 №1062 «Об утверждении «Временного порядка установления (изменения) красных линий и линий градостроительного регулирования застройки на территории муниципального образования «Городской округ Белогорск»,

ПОСТАНОВЛЯЮ:

1. Утвердить «Акт по установлению красных линий и линий градостроительного регулирования застройки на территории муниципального образования «Городской округ Белогорск», по ул. Благовещенская, ул. Мухинская, в кварталах № 24; 433; 28, в границах расчёта.

2. Отделу по строительству и архитектуре внести сведения об установлении красных линий и линий градостроительного регулирования застройки, в районе кварталов №24; 433; 28, в информационную базу обеспечения градостроительной деятельности на территории муниципального образования «Городской округ Белогорск».

3. Настоящее постановление опубликовать в газете «Белогорский вестник».

Глава муниципального образования г. Белогорск С.Ю. Мелюков

Утвержден
постановлением
Администрации г. Белогорск
31.03.2015 № 556

АКТ 343/15

установления (изменения) красных линий и линий градостроительного регулирования застройки на территории Муниципального образования «Городской округ Белогорск».

По объекту: в кварталах № 24; 433; 28 (участок площади, переулка, проезда, тупика), автомобильной дороги, набережной, сквера, парка, сети инженерно-технического обеспечения, линии электропередач, связи, трубопровода, жел. дор. линии, закрытого водоема, и т.п. с указанием границ этого участка)

расположенному в городе Белогорск, -

(административный округ, планировочный район и т.п.)
04 марта 2015 город Белогорск

Комиссия по установлению линий градостроительного регулирования застройки (далее - «Комиссия») в составе:

| | |
|----------------|---|
| В.А. Розонов | -Заместитель Главы по строительству и землепользованию, председатель комиссии; |
| Н.М. Ковалева | -начальник отдела по строительству и архитектуре, заместитель председателя комиссии; |
| М.Я. Хисматова | -главный специалист отдела по строительству и архитектуре, секретарь комиссии; |
| Н.В. Кулик | -начальник отдела по земельным отношениям; |

| | |
|--------------|---|
| С.Н. Ушаков | -заместитель начальника отдела по строительству и архитектуре; |
| С.А. Аношкин | -ГИБДД, Главный государственный инспектор безопасности дорожного движения по г. Белогорску и Белогорскому району (по согласованию). |

(приводятся должности, Ф.И.О. членов Комиссии, принимающих участие в заседании по установлению линий градостроительного регулирования)

определила:

1. объект, для которого устанавливаются красные линии, классифицируется в соответствии с:

- с «Правилами землепользования и застройки МО «Городской округ Белогорск» утверждённые решением Белогорского городского Совета народных депутатов от 29 мая 2009г. № 05/67; в редакции решения принятого Белогорским городским Советом народных депутатов от 09.02.2012 г. № 53/12.

(ссылка на соответствующий документ - нормативный правовой акт, градостроительная документация)

как: - ул. Благовещенская, ул. Мухинская «улицы и дороги местного значения в многоэтажной и малоэтажной застройке», ширина улицы в красных линиях от 15м. до 25м, по пункту 2, статьи 13 «Правил землепользования и застройки МО «Городской округ Белогорск»

(категория площади, улицы, проезда, автомобильной дороги, другого рассматриваемого объекта)

2. Установить для указанного объекта на участке: - (границы участка рассматриваемого объекта)

| Наименование объекта (ул. пер.) | Начало отсчёта улицы от точки № - | Окончание отсчёта улицы до точки № - |
|---------------------------------|-----------------------------------|--------------------------------------|
| 1. ул. Благовещенская | 1 | 2 |
| 2. ул. Мухинская | 2 | 3 |

2.1. Красные линии на расстоянии - от оси улицы: - (ось улицы, полосы отвода, створа фасада здания, сооружения и т.п.)

| Наименование объекта (ул. пер.) | Принять ширину улицы в красных линиях (в метрах) | Принять расстояние от оси улицы до красной линии (в метрах) |
|---------------------------------|--|---|
| 1. ул. Благовещенская | 15 | 7,5 |
| 2. ул. Мухинская | 15 | 7,5 |

исходя из следующих факторов: существующая застройка в этом квартале позволяет принять размеры из установленных в ПЗЗ габаритах улиц и проездов

(ПЗЗ утверждены решением Белогорского городского Совета народных депутатов от 29 мая 2009г. № 05/67; в редакции решения принятого Белогорским городским Советом народных депутатов от 09.02.2012 г. № 53/12)

(ссылка на законодательные, нормативные акты, градостроительную документацию, на основании которых устанавливаются красные линии)

2.2. Отступ линий градостроительного регулирования застройки от красных линий принять на расстоянии - для каждой градостроительной зоны отступы линий градостроительного регулирования от красной линии определить и принять в соответствии с требованиями статьи 13 «Правил землепользования и застройки МО «Городской округ Белогорск» утверждённых решением принятым Белогорским городским Советом народных депутатов от 29 мая 2009г. № 05/67.

Приложения.

- разбивочный чертёж красных линий М1:2000 с пояснительной запиской;

- проектируемые профили по улице квартала М1: 100

Примечание.

В соответствии с требованием п. 4.3. РДС 30-201-98 «Инструкция о Порядке проектирования и установления красных линий в городах и других поселениях Российской Федерации» необходима последующая детальная разработка в установленном порядке.*

(подписи членов Комиссии, принимающих участие в заседании по установлению линий градостроительного регулирования)

_____/ В.А. Розонов
 _____/ Н.М. Ковалева
 _____/ М.Я. Хисматова
 _____/ Н.Б. Кулик
 _____/ С.Н. Ушаков
 _____/ С.А. Аношкин

Примечание - Фрагмент из «Правил землепользования и застройки МО «Городской округ Белогорск», утверждённых решением городского Совета народных депутатов от 29 мая 2009 года №05/67

статья 9 «Порядок применения градостроительных регламентов», пункты №6,7,8.

6. Земельные участки или объекты капитального строительства, виды разрешённого использования, предельные (минимальные и (или) максимальные) размеры и предельные параметры которых не соответствуют градостроительному регламенту, могут использоваться без установления срока приведения их в соответствие с градостроительным регламентом, за исключением случаев, если использование таких земельных участков и объектов капитального строительства опасно для жизни или здоровья человека, для окружающей среды, объектов культурного наследия.

7. Реконструкция указанных в части 6 настоящей статьи объектов капитального строительства может осуществляться только путём приведения таких объектов в соответствие с градостроительным регламентом или путём уменьшения

их несоответствия предельным параметрам разрешённого строительства, реконструкции. Изменение видов разрешённого использования указанных земельных участков и объектов капитального строительства может осуществляться путём приведения их в соответствие с видами разрешённого использования земельных участков и объектов капитального строительства, установленными градостроительным регламентом.

8. В случае, если использование указанных в части 6 настоящей статьи земельных участков и объектов капитального строительства продолжается и опасно для жизни или здоровья человека, для окружающей среды, объектов культурного наследия, в соответствии с федеральными законами может быть наложен запрет на использование таких земельных участков и объектов.

Пояснительная записка

1. Назначение и ширину улиц в красных линиях устанавливаем по «Правилам землепользования и землеустройства МО «Городской округ Белогорск» и по «Карте градостроительного зонирования»:

- назначение ул. Благовещенская, ул. Мухинская, принимаем как «улицы и дороги местного значения в многоэтажной и малоэтажной застройке» по ПЗЗ, с шириной в красных линиях - от 15 до 25 метров. По карте градостроительного зонирования в ПЗЗ, расстояние между красными линиями по этим переулкам установлено 15 метров. Принимаем расстояние по этой улице - 15 м., красные линии от оси улицы принимаем на расстоянии в обе стороны 7,5 м.
- 2. После выноса красных линий в натуру произвести уточнение границ земельных участков, границы которых выступают за пределы устанавливаемых красных линий и внести соответствующие изменения и уточнения в планы участков.
- 3. Проектируемые поперечные профили по улицам прилагаются.
- 4. Линии регулирования застройки (минимальные отступы) установить в соответствии с требованиями ПЗЗ (статья 13) для каждой зоны.
- 5. Красные линии устанавливаются в соответствии с требованиями «Инструкции о порядке проектирования и установления красных линий в городах и других поселениях Российской Федерации», которая утверждена Постановлением Госстроя Российской Федерации от 06.04.1998 №18-30.

Выписка из Инструкции: - «Настоящая Инструкция обязательна для соблюдения всеми субъектами градостроительной деятельности при проектировании и застройке территорий городов и других поселений, а также при межевании и инвентаризации застроенных или подлежащих застройке земель, при оформлении документов на право собственности, владения, пользования и распоряжения земельными участками и другими объектами недвижимости, их государственной регистрации.

3.3. Красные линии - границы, отделяющие территории кварталов, микрорайонов и других элементов планировочной структуры от улиц, проездов и площадей в городских и сельских поселениях.

3.4. Красные линии обязательны для соблюдения всеми субъектами градостроительной деятельности, участвующими в процессе проектирования и последующего освоения и застройки территорий городов и других поселений. Соблюдение красных линий также обязательно при межевании и инвентаризации застроенных или подлежащих застройке земель в границах города или другого поселения, при оформлении документов гражданами и юридическими лицами на право собственности, владения, пользования и распоряжения земельными участками и другими объектами недвижимости, их государственной регистрации.

3.5. Осуществление проектирования зданий и сооружений и строительство на территориях поселений, не имеющих утвержденных в установленном порядке красных линий, не допускается.

3.6. Красные линии являются основой для разбивки и установления на местности других линий градостроительного регулирования, в том числе и границ землепользования.

3.7. Красные линии дополняются другими линиями градостроительного регулирования, определяющими особые условия использования и застройки территорий городов и других поселений.

Основными видами других линий градостроительного регулирования являются:

- линии регулирования застройки;
- границы технических зон инженерных сооружений и коммуникаций.

Каталог координат

| № | X | Y |
|---|----------|----------|
| 1 | 27342,90 | 51808,76 |
| 2 | 27237,81 | 51946,21 |
| 3 | 27359,22 | 51852,02 |

Разбивочный чертёж красных линий
в кварталах № 24; 433; 28

Разбивочный чертёж красных линий в кварталах 24, 433, 28

| Фамилия | Подпись | Дата | Профиль по улице Благовещенская, ул. Мухинская | Стадия чертёж | Лист | Листов |
|----------|----------------|--------|--|---|------|--------|
| Исполнил | Хисматова М.Я. | 03.15. | Масштаб 1:2000 | Отдел по строительству и архитектуре администрации г. Белогорск | | |
| Проверил | Ушаков С.Н. | 03.15. | | | | |

АДМИНИСТРАЦИЯ ГОРОДА БЕЛОГОРСК АМУРСКОЙ ОБЛАСТИ

ПОСТАНОВЛЕНИЕ № 557
31.03.2015

Об утверждении акта «Установления (изменения) красных линий и линий градостроительного регулирования застройки на территории муниципального образования «Городской округ Белогорск», в кварталах 29; 574; 27; 26; 33; 28

В соответствии с постановлением Администрации г. Белогорск от 02.10.2009 №1062 «Об утверждении «Временного порядка установления (изменения) красных линий и линий градостроительного регулирования застройки на территории муниципального образования «Городской округ Белогорск»,

постановляю:

1. Утвердить «Акт по установлению красных линий и линий градостроительного регулирования застройки на территории муниципального образования «Городской округ Белогорск», по ул. Сосновая, проезд, в кварталах № 29; 574; 27; 26; 33; 28, в границах расчёта.

2. Отделу по строительству и архитектуре внести сведения об установлении красных линий и линий градостроительного регулирования застройки, в районе кварталов № 29; 574; 27; 26; 33; 28, в информационную базу обеспечения градостроительной деятельности на территории муниципального образования «Городской округ Белогорск».

3. Настоящее постановление опубликовать в газете «Белогорский вестник».

Глава муниципального образования г. Белогорск С.Ю. Мельюков

Утвержден постановлением Администрации г. Белогорск 31.03.2015 № 557

АКТ 344/15

установления (изменения) красных линий и линий градостроительного регулирования застройки на территории Муниципального образования «Городской округ Белогорск».

По объекту: в кварталах № 29; 574; 27; 26; 33; 28 (участок площади, улицы (переулка, проезда, тупика), автомобильной дороги, набережной, сквера, парка, сети инженерно-технического обеспечения, линии электропередач, связи, трубопровода, жел. дор. линии, закрытого водоема, и т.п. с указанием границ этого участка)

расположенному в городе Белогорск, -

(административный округ, планировочный район и т.п.) 05 марта 2015 город Белогорск

Комиссия по установлению линий градостроительного регулирования застройки (далее - «Комиссия») в составе:

| | |
|---------------|--|
| В.А. Розонов | -Заместитель Главы по строительству и землепользованию, председатель комиссии; |
| Н.М. Ковалева | -начальник отдела по строительству и архитектуре, заместитель председателя комиссии; |
| М.Я.Хисматова | -главный специалист отдела по строительству и архитектуре, секретарь комиссии; |

Разбивочный чертёж красных линий

Улица Благовещенская, ул. Мухинская в границах расчёта

Проектируемый профиль 343-15-1
В границах расчёта от 1 до 3.

Разбивочный чертёж красных линий в квартале 24, 433, 28

| Фамилия | Подпись | Дата | Профиль по улице Благовещенская, ул. Мухинская | Стадия чертёж | Лист | Листов |
|----------|----------------|--------|--|---|------|--------|
| Исполнил | Хисматова М.Я. | 03.15. | Масштаб 1:100 | Отдел по строительству и архитектуре администрации г. Белогорск | | |
| Проверил | Ушаков С.Н. | 03.15. | | | | |

| | |
|--------------|---|
| Н.В. Кулик | -начальник отдела по земельным отношениям; |
| С.Н. Ушаков | -заместитель начальника отдела по строительству и архитектуре; |
| С.А. Аношкин | -ГИБДД, Главный государственный инспектор безопасности дорожного движения по г. Белогорску и Белогорскому району (по согласованию). |

(приводятся должности, Ф.И.О. членов Комиссии, принимающих участие в заседании по установлению линий градостроительного регулирования)

определила:

1. объект, для которого устанавливаются красные линии, классифицируется в соответствии с:

- с «Правилами землепользования и застройки МО «Городской округ Белогорск» утверждённые решением Белогорского городского Совета народных депутатов от 29 мая 2009г. № 05/67; в редакции решения принятого Белогорским городским Советом народных депутатов от 09.02.2012 г. № 53/12.

(ссылка на соответствующий документ - нормативный правовой акт, градостроительная документация)

как: - ул. Сосновая, проезд «улицы и дороги местного значения в многоквартирной и малоэтажной застройке», ширина улицы в красных линиях от 15м. до 25м, по пункту 2, статьи 13 «Правил землепользования и застройки МО «Городской округ Белогорск»

(категория площади, улицы, проезда, автомобильной дороги, другого рассматриваемого объекта)

2. Установить для указанного объекта на участке: - (границы участка рассматриваемого объекта)

| Наименование объекта (ул. пер.) | Начало отсчёта улицы от точки № - | Окончание отсчёта улицы до точки № - |
|---------------------------------|-----------------------------------|--------------------------------------|
| 1. ул. Сосновая | 1 | 5 |
| 2. проезд | 5 | 8 |

2.1. Красные линии на расстоянии - от оси улицы: - (ось улицы, полосы отвода, створа фасада здания, сооружения и т.п.)

| Наименование объекта (ул. пер.) | Принять ширину улицы в красных линиях (в метрах) | Принять расстояние от оси улицы до красной линии (в метрах) |
|---------------------------------|--|---|
| 1. ул. Сосновая | 15 | 7,5 |
| 2. проезд | 15 | 7,5 |

исходя из следующих факторов: существующая застройка в этом квартале позволяет принять размеры из установленных в ПЗЗ габаритах улиц и проездов

(ПЗЗ утверждены решением Белогорского городского Совета народных депутатов от 29 мая 2009г. № 05/67; в редакции решения принятого Белогорским городским Советом народных депутатов от 09.02.2012 г. № 53/12)

(ссылка на законодательные, нормативные акты, градостроительную документацию, на основании которых устанавливаются красные линии)

2.2. Отступ линий градостроительного регулирования застройки от красных линий принять на расстоянии - для каждой градостроительной зоны отступы линий градостроительного регулирования от красной линии определить и принять в соответствии с требованиями статьи 13 «Правил землепользования и застройки МО «Городской округ Белогорск» утверждённых решением принятым Белогорским городским Советом народных депутатов от 29 мая 2009г. № 05/67.

Приложения.

- разбивочный чертёж красных линий М1:2000 с пояснительной запиской;

- проектируемые профили по улице квартала М1: 100

Примечание.

В соответствии с требованием п. 4.3. РДС 30-201-98 «Инструкция о Порядке проектирования и установления красных линий в городах и других поселениях Российской Федерации» необходима последующая детальная разработка в установленном порядке.*

(подписи членов Комиссии, принимающих участие в заседании по установлению линий градостроительного регулирования)

_____/ В.А. Розонов
 _____/ Н.М. Ковалева
 _____/ М.Я. Хисматова
 _____/ Н.В. Кулик
 _____/ С.Н. Ушаков
 _____/ С.А. Аношкин

Примечание - Фрагмент из «Правил землепользования и застройки МО «Городской округ Белогорск», утверждённых решением городского Совета народных депутатов от 29 мая 2009 года №05/67

статья 9 «Порядок применения градостроительных регламентов», пункты №6,7,8.

6. Земельные участки или объекты капитального строительства, виды разрешённого использования, предельные (минимальные и (или) максимальные) размеры и предельные параметры которых не соответствуют градостроительному регламенту, могут использоваться без установления срока приведения их в соответствие с градостроительным регламентом, за исключением случаев, если использование таких земельных участков и объектов капитального строительства опасно для жизни или здоровья человека, для окружающей среды, объектов культурного наследия.

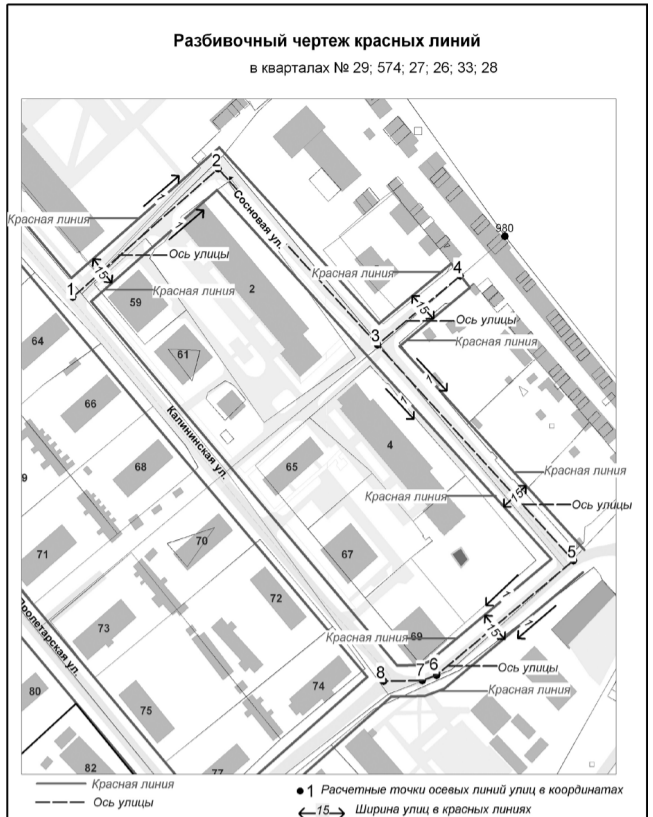
7. Реконструкция указанных в части 6 настоящей статьи объектов капитального строительства может осуществляться только путём приведения таких объектов в соответ-

ствие с градостроительным регламентом или путём уменьшения их несоответствия предельным параметрам разрешённого строительства, реконструкции. Изменение видов разрешённого использования указанных земельных участков и объектов капитального строительства может осуществляться путём приведения их в соответствие с видами разрешённого использования земельных участков и объектов капитального строительства, установленными градостроительным регламентом.

8. В случае, если использование указанных в части 6 настоящей статьи земельных участков и объектов капитального строительства продолжается и опасно для жизни или здоровья человека, для окружающей среды, объектов культурного наследия, в соответствии с федеральными законами может быть наложен запрет на использование таких земельных участков и объектов.

| Пояснительная записка | | Каталог координат | |
|-----------------------|----------|-------------------|--|
| № | Х | Y | |
| 1 | 26980,48 | 51880,13 | |
| 2 | 27042,66 | 51952,89 | |
| 3 | 26957,41 | 52032,67 | |
| 4 | 26990,75 | 52074,05 | |
| 5 | 26852,77 | 52130,68 | |
| 6 | 26797,20 | 52062,29 | |
| 7 | 26794,55 | 52055,02 | |
| 8 | 26794,28 | 52035,70 | |

1. Назначение и ширину улиц в красных линиях устанавливаем по «Правилам землепользования и землеустройства МО «Городской округ Белогорск» и по «Карте градостроительного зонирования»:
 - назначение ул. Сосновая, проезд, принимаем как «улицы и дороги местного значения в многоквартирной и малоэтажной застройке» по ПЗЗ, с шириной в красных линиях - от 15 до 25 метров. По карте градостроительного зонирования в ПЗЗ, расстояние между красными линиями по этим переулкам установлено 15 метров. Принимаем расстояние по этой улице - 15 м., красные линии от оси улицы принимаем на расстоянии в обе стороны 7,5 м.
 2. После заноса красных линий в натуру произвести уточнение границ земельных участков, границы которых выступают за пределы устанавливаемых красных линий и внести соответствующие изменения и уточнения в планы участков.
 3. Проектируемые поперечные профили по улицам прилагаются.
 4. Линии регулирования застройки (минимальные отступы) установить в соответствии с требованиями ПЗЗ (статья 13) для каждой зоны.
 5. Красные линии устанавливаются в соответствии с требованиями инструкции о порядке проектирования и установления красных линий в городах и других поселениях Российской Федерации, которая утверждена Постановлением Госстроя Российской Федерации от 06.04.1998 №18-30.
 Выписка из Инструкции: - «Настоящая Инструкция обязательна для соблюдения всеми субъектами градостроительной деятельности при проектировании и застройке территорий городов и других поселений, а также при межевании и инвентаризации застроенных или подлежащих застройке земель, при оформлении документов на право собственности, владения, пользования и распоряжения земельными участками и другими объектами недвижимости, их государственной регистрации.
 3.3. Красные линии - границы, отделяющие территории кварталов, микрорайонов и других элементов планировочной структуры от улиц, проездов и площадей в городских и сельских поселениях.
 3.4. Красные линии обязательны для соблюдения всеми субъектами градостроительной деятельности, участвующими в процессе проектирования и последующего освоения и застройки территорий городов и других поселений. Соблюдение красных линий также обязательно при межевании и инвентаризации застроенных или подлежащих застройке земель в границах города или другого поселения, при оформлении документов гражданами и юридическими лицами на право собственности, владения, пользования и распоряжения земельными участками и другими объектами недвижимости, их государственной регистрации.
 3.5. Осуществление проектирования зданий и сооружений и строительство на территориях поселений, не имеющих утвержденных в установленном порядке красных линий, не допускается.
 3.6. Красные линии являются основой для разбивки и установления на местности других линий градостроительного регулирования, в том числе и границ землепользования.
 3.7. Красные линии дополняются другими линиями градостроительного регулирования, определяющими особые условия использования и застройки территорий городов и других поселений.
 Основными видами других линий градостроительного регулирования являются:
 - линии регулирования застройки;
 - границы технических зон инженерных сооружений и коммуникаций.



| Фамилия | Подпись | Дата | Профиль по улице Сосновая, проезд | Стадия чертёж | Лист | Листов |
|----------|----------------|-------|-----------------------------------|---------------|------|---|
| Исполнил | Хисматова М.Я. | 03.15 | | | | |
| Проверил | Ушаков С.Н. | 03.15 | Масштаб 1:2000 | | | Отдел по строительству и архитектуре администрации г. Белогорск |

АДМИНИСТРАЦИЯ ГОРОДА БЕЛОГОРСК АМУРСКОЙ ОБЛАСТИ

ПОСТАНОВЛЕНИЕ № 558 31.03.2015

Об утверждении акта «Установления (изменения) красных линий и линий градостроительного регулирования застройки на территории муниципального образования «Городской округ Белогорск», в кварталах 202; 193; 195

В соответствии с постановлением Администрации г. Белогорск от 02.10.2009 №1062 «Об утверждении «Временного порядка установления (изменения) красных линий и линий градостроительного регулирования застройки на территории муниципального образования «Городской округ Белогорск»,

постановляю:
 1. Утвердить «Акт по установлению красных линий и линий градостроительного регулирования застройки на территории муниципального образования «Городской округ Белогорск», по ул. 9 Мая, проезд, в кварталах № 202; 193; 195, в границах расчёта.

2. Отделу по строительству и архитектуре внести сведения об установлении красных линий и линий градостроительного регулирования застройки, в районе кварталов № 202; 193; 195, в информационную базу обеспечения градостроительной деятельности на территории муниципального образования «Городской округ Белогорск».

3. Настоящее постановление опубликовать в газете «Белогорский вестник».

Глава муниципального образования г. Белогорск С.Ю. Мельюков

Утвержден постановлением Администрации г. Белогорск 31.03.2015 № 558

АКТ 350/15

установления (изменения) красных линий и линий градостроительного регулирования застройки на территории Муниципального образования «Городской округ Белогорск».

По объекту: в кварталах № 202; 193; 195(участок площади, улицы (переулка, проезда, тупика), автомобильной дороги, набережной, сквера, парка, сети инженерно-технического обеспечения, линии электропередач, связи, трубопровода, жел. дор. линии, закрытого водоема, и т.п. с указанием границ этого участка)

расположенному в городе Белогорск, - (административный округ, планировочный район и т.п.) 20 марта 2015 город Белогорск

Комиссия по установлению линий градостроительного регулирования застройки (далее - «Комиссия») в составе:

| | |
|---------------|--|
| В.А. Розонов | -Заместитель Главы по строительству и землепользованию, председатель комиссии; |
| Н.М. Ковалева | -начальник отдела по строительству и архитектуре, заместитель председателя комиссии; |
| М.Я.Хисматова | -главный специалист отдела по строительству и архитектуре, секретарь комиссии; |

| | |
|--------------|---|
| Н.В. Кулик | -начальник отдела по земельным отношениям; |
| С.Н. Ушаков | -заместитель начальника отдела по строительству и архитектуре; |
| С.А. Аношкин | -ГИБДД, Главный государственный инспектор безопасности дорожного движения по г. Белогорску и Белогорскому району (по согласованию). |

(приводятся должности, Ф.И.О. членов Комиссии, принимающих участие в заседании по установлению линий градостроительного регулирования)

определила:
1. объект, для которого устанавливаются красные линии, классифицируется в соответствии с:

- с «Правилами землепользования и застройки МО «Городской округ Белогорск» утверждённые решением Белогорского городского Совета народных депутатов от 29 мая 2009г. № 05/67; в редакции решения принятого Белогорским городским Советом народных депутатов от 09.02.2012 г. № 53/12.

(ссылка на соответствующий документ - нормативный правовой акт, градостроительная документация)

как: - проезд «улицы и дороги местного значения в многоэтажной и малоэтажной застройке», ширина улицы в красных линиях от 15м. до 25м, - ул. 9 Мая «магистральные улицы и дороги районного значения», с шириной улиц в красных линиях 30м., по пункту 2, статьи 13 «Правил землепользования и застройки МО «Городской округ Белогорск»

(категория площади, улицы, проезда, автомобильной дороги, другого рассматриваемого объекта)

2. Установить для указанного объекта на участке: - (границы участка рассматриваемого объекта)

| Наименование объекта (ул. пер.) | Начало отсчёта улицы от точки № - | Окончание отсчёта улицы до точки № - |
|---------------------------------|-----------------------------------|--------------------------------------|
| 1. ул. 9 Мая | 1 | 3 |
| 2. проезд | 3 | 5 |

2.1. Красные линии на расстоянии - от оси улицы: - (ось улицы, полосы отвода, створа фасада здания, сооружения и т.п.)

| Наименование объекта (ул. пер.) | Принять ширину улицы в красных линиях (в метрах) | Принять расстояние от оси улицы до красной линии (в метрах) |
|---------------------------------|--|---|
| 1. ул. 9 Мая | 30 | 15 |
| 2. проезд | 15 | 7,5 |

исходя из следующих факторов: существующая застройка в этом квартале позволяет принять размеры из установленных в ПЗЗ габаритах улиц и проездов

((ПЗЗ утверждены решением Белогорского городского Совета народных депутатов от 29 мая 2009г. № 05/67; в редакции решения принятого Белогорским городским Советом народных депутатов от 09.02.2012 г. № 53/12)

(ссылка на законодательные, нормативные акты, градостроительную документацию, на основании которых устанавливаются красные линии)

2.2. Отступ линий градостроительного регулирования застройки от красных линий принять на расстоянии - для каждой градостроительной зоны отступы линий градостроительного регулирования от красной линии определить и принять в соответствии с требованиями статьи 13 «Правил землепользования и застройки МО «Городской округ Белогорск» утверждённых решением принятым Белогорским городским Советом народных депутатов от 29 мая 2009г. № 05/67.

Приложения.
- разбивочный чертёж красных линий М1:2000 с пояснительной запиской;
- проектируемые профили по улице квартала М1: 100; 200;

Примечание.

В соответствии с требованием п. 4.3. РДС 30-201-98 «Инструкция о Порядке проектирования и установления красных линий в городах и других поселениях Российской Федерации» необходима последующая детальная разработка в установленном порядке.*

(подписи членов Комиссии, принимающих участие в заседании по установлению линий градостроительного регулирования)

В.А. Розонов

Н.М. Ковалева

М.Я. Хисматова

Н.В. Кулик

С.Н. Ушаков

С.А. Аношкин

Примечание - Фрагмент из «Правил землепользования и застройки МО «Городской округ Белогорск», утверждённых решением городского Совета народных депутатов от 29 мая 2009 года №05/67

статья 9 «Порядок применения градостроительных регламентов», пункты №6,7,8.

6. Земельные участки или объекты капитального строительства, виды разрешённого использования, предельные (минимальные и (или) максимальные) размеры и предельные параметры которых не соответствуют градостроительному регламенту, могут использоваться без установления срока приведения их в соответствие с градостроительным регламентом, за исключением случаев, если использование таких земельных участков и объектов капитального строительства опасно для жизни или здоровья человека, для окружающей среды, объектов культурного наследия.

7. Реконструкция указанных в части 6 настоящей ста-

ти объектов капитального строительства может осуществляться только путём приведения таких объектов в соответствие с градостроительным регламентом или путём уменьшения их несоответствия предельным параметрам разрешённого строительства, реконструкции. Изменение видов разрешённого использования указанных земельных участков и объектов капитального строительства может осуществляться путём приведения их в соответствие с видами разрешённого использования земельных участков и объектов капитального строительства, установленными градостроительным регламентом.

8. В случае, если использование указанных в части 6 настоящей статьи земельных участков и объектов капитального строительства продолжается и опасно для жизни или здоровья человека, для окружающей среды, объектов культурного наследия, в соответствии с федеральными законами может быть наложен запрет на использование таких земельных участков и объектов.

Пояснительная записка

1. Назначение и ширину улиц в красных линиях устанавливаем по «Правилам землепользования и землеустройства МО «Городской округ Белогорск» и по «Карте градостроительного зонирования»:
- назначение ул. 9 Мая принимаем как «магистральные улицы и дороги районного значения» по ПЗЗ, с шириной в красных линиях - 30 метров. По карте градостроительного зонирования в ПЗЗ, расстояние между красными линиями по этой переулку установлено 30 метров. Принимаем расстояние по этой улице - 30 м., красные линии от оси улицы принимаем на расстоянии по 15 м. в обе стороны
- назначение проезд, принимаем как «улицы и дороги местного значения в многоэтажной и малоэтажной застройке» по ПЗЗ, с шириной в красных линиях - от 15 до 25 метров. По карте градостроительного зонирования в ПЗЗ, расстояние между красными линиями по этим переулкам установлено 15 метров. Принимаем расстояние по этой улице - 15 м., красные линии от оси улицы принимаем на расстоянии в обе стороны 7,5 м.

2. После выноса красных линий в натуре произвести уточнение границ земельных участков, границы которых выступают за пределы устанавливаемых красных линий и внести соответствующие изменения и уточнения в планы участков.

3. Проектируемые поперечные профили по улицам прилагаются.

4. Линии регулирования застройки (минимальные отступы) установить в соответствии с требованиями ПЗЗ (статья 13) для каждой зоны.

5. Красные линии устанавливаются в соответствии с требованиями «Инструкции о порядке проектирования и установления красных линий в городах и других поселениях Российской Федерации», которая утверждена Постановлением Госстроя Российской Федерации от 06.04.1998 №18-30.

Выписка из Инструкции: - «Настоящая Инструкция обязательна для соблюдения всеми субъектами градостроительной деятельности при проектировании и застройке территорий городов и других поселений, а также при межевании и инвентаризации застроенных или подлежащих застройке земель, при оформлении документов на право собственности, владения, пользования и распоряжения земельными участками и другими объектами недвижимости, их государственной регистрации.

3.3. Красные линии - границы, отделяющие территории кварталов, микрорайонов и других элементов планировочной структуры от улиц, проездов и площадей в городских и сельских поселениях.

3.4. Красные линии обязательны для соблюдения всеми субъектами градостроительной деятельности, участвующими в процессе проектирования и последующего освоения и застройки территорий городов и других поселений. Соблюдение красных линий также обязательно при межевании и инвентаризации застроенных или подлежащих застройке земель в границах города или другого поселения, при оформлении документов гражданами и юридическими лицами на право собственности, владения, пользования и распоряжения земельными участками и другими объектами недвижимости, их государственной регистрации.

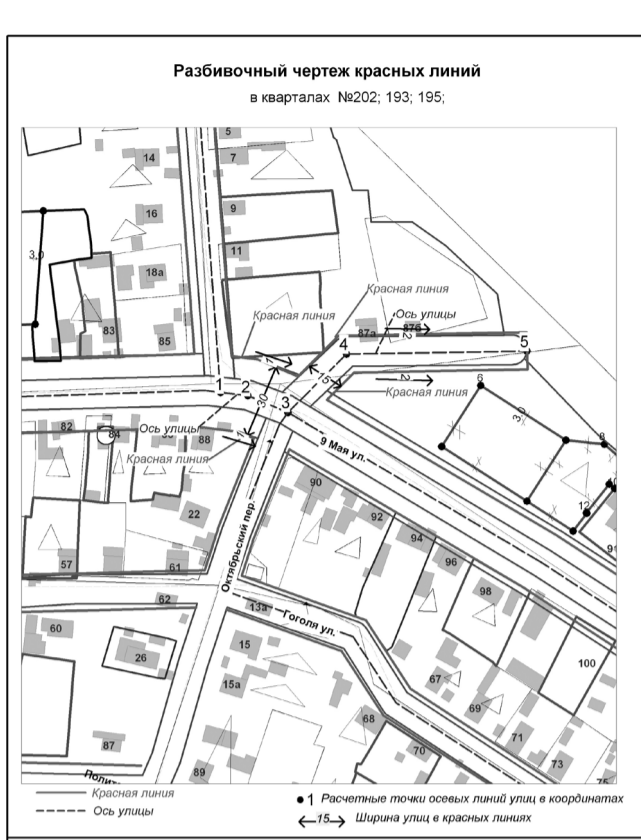
3.5. Осуществление проектирования зданий и сооружений и строительство на территориях поселений, не имеющих утвержденных в установленном порядке красных линий, не допускается.

3.6. Красные линии являются основой для разбивки и установления на местности других линий градостроительного регулирования, в том числе и границ землепользования.

3.7. Красные линии дополняются другими линиями градостроительного регулирования, определяющими особые условия использования и застройки территорий городов и других поселений. Основными видами других линий градостроительного регулирования являются:
- линии регулирования застройки;
- границы технических зон инженерных сооружений и коммуникаций.

Каталог координат

| № | X | Y |
|---|----------|----------|
| 1 | 26570,00 | 57043,91 |
| 2 | 26569,64 | 57054,91 |
| 3 | 26561,81 | 57071,17 |
| 4 | 26585,38 | 57094,93 |
| 5 | 26586,72 | 57168,10 |



Разбивочный чертёж красных линий в кварталах 202, 193, 195.

| Фамилия | Подпись | Дата | Профиль по улице 9 Мая, проезд | Стадия чертёж | Лист | Листов |
|----------|----------------|--------|--------------------------------|---|------|--------|
| Исполнил | Хисматова М.Я. | 03.15. | Масштаб 1: 2000 | Отдел по строительству и архитектуре администрации г. Белогорск | | |
| Проверил | Ушаков С.Н. | 03.15. | | | | |

АДМИНИСТРАЦИЯ ГОРОДА БЕЛОГОРСК АМУРСКОЙ ОБЛАСТИ

ПОСТАНОВЛЕНИЕ № 559 31.03.2015

Об утверждении акта «Установления (изменения) красных линий и линий градостроительного регулирования застройки на территории муниципального образования «Городской округ Белогорск», в кварталах 465; 538

В соответствии с постановлением Администрации г. Белогорск от 02.10.2009 №1062 «Об утверждении «Временного порядка установления (изменения) красных линий и линий градостроительного регулирования застройки на территории муниципального образования «Городской округ Белогорск»,

постановляю:

1. Утвердить «Акт по установлению красных линий и линий градостроительного регулирования застройки на территории муниципального образования «Городской округ Белогорск», по проезд, в кварталах № 465; 538, в границах участка.

2. Отделу по строительству и архитектуре внести сведения об установлении красных линий и линий градостроительного регулирования застройки, в районе кварталов № 465; 538, в информационную базу обеспечения градостроительной деятельности на территории муниципального образования «Городской округ Белогорск».

3. Настоящее постановление опубликовать в газете «Белогорский вестник».

Глава муниципального образования г. Белогорск С.Ю. Мелюков

Утвержден постановлением Администрации г. Белогорск 31.03.2015 № 559

АКТ 349/15

установления (изменения) красных линий и линий градостроительного регулирования застройки на территории Муниципального образования «Городской округ Белогорск».

По объекту: в кварталах № 465; 538 (участок площади, улицы (переулка, проезда, тупика), автомобильной дороги, набережной, сквера, парка, сети инженерно-технического обеспечения, линии электропередач, связи, трубопровода, жел. дор. линии, закрытого водоема, и т.п. с указанием границ этого участка)

расположенному в городе Белогорск, (административный округ, планировочный район и т.п.) 19 марта 2015 город Белогорск

Комиссия по установлению линий градостроительного регулирования застройки (далее - «Комиссия») в составе:

| | |
|---------------|---|
| В.А. Розонов | -Заместитель Главы по строительству и землепользованию, председатель комиссии; |
| Н.М. Ковалева | -начальник отдела по строительству и архитектуре, заместитель председателя комиссии; |
| М.Я.Хисматова | -главный специалист отдела по строительству и архитектуре, секретарь комиссии; |

| | |
|--------------|---|
| Н.В. Кулик | -начальник отдела по земельным отношениям; |
| С.Н. Ушаков | -заместитель начальника отдела по строительству и архитектуре; |
| С.А. Аношкин | -ГИБДД, Главный государственный инспектор безопасности дорожного движения по г. Белогорску и Белогорскому району (по согласованию). |

(приводятся должности, Ф.И.О. членов Комиссии, принимающих участие в заседании по установлению линий градостроительного регулирования)

определила:

1. объект, для которого устанавливаются красные линии, классифицируется в соответствии с:

- с «Правилами землепользования и застройки МО «Городской округ Белогорск» утверждённые решением Белогорского городского Совета народных депутатов от 29 мая 2009г. № 05/67; в редакции решения принятого Белогорским городским Советом народных депутатов от 09.02.2012 г. № 53/12.

(ссылка на соответствующий документ - нормативный правовой акт, градостроительная документация)

как: - проезд «магистральные улицы и дороги районного значения», с шириной улиц в красных линиях 30м., по пункту 2, статьи 13 «Правил землепользования и застройки МО «Городской округ Белогорск»

(категория площади, улицы, проезда, автомобильной дороги, другого рассматриваемого объекта)

2. Установить для указанного объекта на участке: - (границы участка рассматриваемого объекта)

| Наименование объекта (ул. пер.) | Начало отсчёта улицы от точки № - | Окончание отсчёта улицы до точки № - |
|---------------------------------|-----------------------------------|--------------------------------------|
| 1. проезд | 1 | 2 |

2.1. Красные линии на расстоянии - от оси улицы: - (ось улицы, полосы отвода, створа фасада здания, сооружения и т.п.)

| Наименование объекта (ул. пер.) | Принять ширину улицы в красных линиях (в метрах) | Принять расстояние от оси улицы до красной линии (в метрах) |
|---------------------------------|--|---|
| 1. проезд | 30 | 15 |

исходя из следующих факторов: существующая застройка в этом квартале позволяет принять размеры из установленных в ПЗЗ габаритах улиц и проездов

(ПЗЗ утверждены решением Белогорского городского Совета народных депутатов от 29 мая 2009г. № 05/67; в редакции решения принятого Белогорским городским Советом народных депутатов от 09.02.2012 г. № 53/12)

(ссылка на законодательные, нормативные акты, градостроительную документацию, на основании которых устанавливаются красные линии)

2.2. Отступ линий градостроительного регулирования застройки от красных линий принять на расстоянии - для каждой градостроительной зоны отступы линий градостроительного регулирования от красной линии определить и принять в соответствии с требованиями статьи 13 «Правил землепользования и застройки МО «Городской округ Белогорск» утверждённых решением принятым Белогорским городским Советом народных депутатов от 29 мая 2009г. № 05/67.

Приложения.

- разбивочный чертёж красных линий М1:4000 с пояснительной запиской;

- проектируемые профили по улице квартала М1: 200

Примечание.

В соответствии с требованием п. 4.3. РДС 30-201-98 «Инструкция о Порядке проектирования и установления красных линий в городах и других поселениях Российской Федерации» необходима последующая детальная разработка в установленном порядке.*

(подписи членов Комиссии, принимающих участие в заседании по установлению линий градостроительного регулирования)

 В.А. Розонов

 Н.М. Ковалева

 М.Я. Хисматова

 Н.В. Кулик

 С.Н. Ушаков

 С.А. Аношкин

Примечание - Фрагмент из «Правил землепользования и застройки МО «Городской округ Белогорск», утверждённых решением городского Совета народных депутатов от 29 мая 2009 года №05/67

статья 9 «Порядок применения градостроительных регламентов», пункты №6,7,8.

6. Земельные участки или объекты капитального строительства, виды разрешённого использования, предельные (минимальные и (или) максимальные) размеры и предельные параметры которых не соответствуют градостроительному регламенту, могут использоваться без установления срока приведения их в соответствие с градостроительным регламентом, за исключением случаев, если использование таких земельных участков и объектов капитального строительства опасно для жизни или здоровья человека, для окружающей среды, объектов культурного наследия.

7. Реконструкция указанных в части 6 настоящей статьи объектов капитального строительства может осуществляться только путём приведения таких объектов в соответствие с градостроительным регламентом или путём уменьшения их несоответствия предельным параметрам разрешённого строительства, реконструкции. Изменение видов разрешённого

использования указанных земельных участков и объектов капитального строительства может осуществляться путём приведения их в соответствие с видами разрешённого использования земельных участков и объектов капитального строительства, установленными градостроительным регламентом.

8. В случае, если использование указанных в части 6 настоящей статьи земельных участков и объектов капитального строительства продолжается и опасно для жизни или здоровья человека, для окружающей среды, объектов культурного наследия, в соответствии с федеральными законами может быть наложен запрет на использование таких земельных участков и объектов.

Пояснительная записка

- Назначение и ширину улиц в красных линиях устанавливаем по «Правилам землепользования и застройки МО «Городской округ Белогорск» и по «Карте градостроительного зонирования»:
 - назначение проезд принимаем как «магистральные улицы и дороги районного значения» по ПЗЗ, с шириной в красных линиях -30 метров. По карте градостроительного зонирования в ПЗЗ, расстояние между красными линиями по этим переулкам установлено 30 метров. Принимаем расстояние по этой улице -30 м., красные линии от оси улицы принимаем на расстоянии по 15 м. в обе стороны.
- После выноса красных линий в натуре произвести уточнение границ земельных участков, границ которых выступают за пределы устанавливаемых красных линий и внести соответствующие изменения и уточнения в планы участков.
- Проектируемые поперечные профили по улицам прилагаются.
- Линии регулирования застройки (минимальные отступы) установить в соответствии с требованиями ПЗЗ (статья 13) для каждой зоны.
- Красные линии устанавливаются в соответствии с требованиями «Инструкции о порядке проектирования и установления красных линий в городах и других поселениях Российской Федерации», которая утверждена Постановлением Госстроя Российской Федерации от 06.04.1998 №18-30. Выписка из Инструкции: - «Настоящая Инструкция обязательна для соблюдения всеми субъектами градостроительной деятельности при проектировании и застройке территорий городов и других поселений, а также при межевании и инвентаризации застроенных или подлежащих застройке земель, при оформлении документов на право собственности, владения, пользования и распоряжения земельными участками и другими объектами недвижимости, их государственной регистрации.
- Красные линии - границы, отделяющие территории кварталов, микрорайонов и других элементов планировочной структуры от улиц, проездов и площадей в городских и сельских поселениях.
- Красные линии обязательны для соблюдения всеми субъектами градостроительной деятельности, участвующими в процессе проектирования и последующего освоения и застройки территорий городов и других поселений. Соблюдение красных линий также обязательно при межевании и инвентаризации застроенных или подлежащих застройке земель в границах города или другого поселения, при оформлении документов гражданами и юридическими лицами на право собственности, владения, пользования и распоряжения земельными участками и другими объектами недвижимости, их государственной регистрации.
- Осуществление проектирования зданий и сооружений и строительство на территориях поселений, не имеющих утвержденных в установленном порядке красных линий, не допускается.
- Красные линии являются основой для разбивки и установления на местности других линий градостроительного регулирования, в том числе и границ землепользования.
- Красные линии дополняются другими линиями градостроительного регулирования, определяющими особые условия использования и застройки территорий городов и других поселений. Основными видами других линий градостроительного регулирования являются:
 - линии регулирования застройки;
 - границы технических зон инженерных сооружений и коммуникаций.

Каталог координат

| № | X | Y |
|---|----------|----------|
| 1 | 25506,34 | 59377,46 |
| 2 | 25020,95 | 59212,27 |

Разбивочный чертёж красных линий
 в кварталах № 465, 538;

Разбивочный чертёж красных линий в кварталах 465, 538:

| Фамилия | Подпись | Дата | Стадия | Лист | Листов |
|----------|----------------|------|--------------------|--------|--------|
| Исполнил | Хисматова М.Я. | | Профиль по проезду | чертеж | |
| Проверил | Ушаков С.Н. | | Масштаб 1:4000 | | |

Отдел по строительству и архитектуре администрации г. Белогорск

АДМИНИСТРАЦИЯ ГОРОДА БЕЛОГОРСК АМУРСКОЙ ОБЛАСТИ

ПОСТАНОВЛЕНИЕ № 640
 09.04.2015

Об утверждении акта «Установления (изменения) красных линий и линий градостроительного регулирования застройки на территории муниципального образования «Городской округ Белогорск», в квартале 267

В соответствии с постановлением Администрации г. Белогорск от 02.10.2009 №1062 «Об утверждении «Временного порядка установления (изменения) красных линий и линий градостроительного регулирования застройки на территории муниципального образования «Городской округ Белогорск»,

постановляю:

1. Утвердить «Акт по установлению красных линий и линий градостроительного регулирования застройки на территории муниципального образования «Городской округ Белогорск», по ул. Низменная, в квартале № 267, в границах расчёта.

2. Отделу по строительству и архитектуре внести сведения об установлении красных линий и линий градостроительного регулирования застройки, в районе квартала № 267, в информационную базу обеспечения градостроительной деятельности на территории муниципального образования «Городской округ Белогорск».

3. Настоящее постановление опубликовать в газете «Белогорский вестник».

Глава муниципального образования г. Белогорск С.Ю. Мелюков

Утвержден постановлением Администрации г. Белогорск 09.04.2015 № 640

АКТ 358/15

установления (изменения) красных линий и линий градостроительного регулирования застройки на территории Муниципального образования «Городской округ Белогорск».

По объекту: в квартале № 267(участок площади, улицы (переулка, проезда, тупика), автомобильной дороги, набережной, сквера, парка, сети инженерно-технического обеспечения, линии электропередач, связи, трубопровода, жел. дор. линии, закрытого водоема, и т.п. с указанием границ этого участка)

расположенному в городе Белогорск, (административный округ, планировочный район и т.п.) 08 апреля 2015 город Белогорск

Комиссия по установлению линий градостроительного регулирования застройки (далее - «Комиссия») в составе:

| | |
|---------------|---|
| В.А. Розонов | -Заместитель Главы по строительству и землепользованию, председатель комиссии; |
| Н.М. Ковалева | -начальник отдела по строительству и архитектуре, заместитель председателя комиссии; |
| М.Я.Хисматова | -главный специалист отдела по строительству и архитектуре, секретарь комиссии; |
| Н.В. Кулик | -начальник отдела по земельным отношениям; |

| | |
|--------------|---|
| С.Н. Ушаков | -заместитель начальника отдела по строительству и архитектуре; |
| С.А. Аношкин | -ГИБДД, Главный государственный инспектор безопасности дорожного движения по г. Белогорску и Белогорскому району (по согласованию). |

(приводятся должности, Ф.И.О. членов Комиссии, принимающих участие в заседании по установлению линий градостроительного регулирования)

определила:

1. объект, для которого устанавливаются красные линии, классифицируется в соответствии с:

- с «Правилами землепользования и застройки МО «Городской округ Белогорск» утверждённые решением Белогорского городского Совета народных депутатов от 29 мая 2009г. № 05/67; в редакции решения принятого Белогорским городским Советом народных депутатов от 09.02.2012 г. № 53/12.

(ссылка на соответствующий документ - нормативный правовой акт, градостроительная документация)

как: - ул. Низменная «улицы и дороги местного значения в многоэтажной и малоэтажной застройке», ширина улицы в красных линиях от 15м. до 25м, по пункту 2, статьи 13 «Правил землепользования и застройки МО «Городской округ Белогорск»

(категория площади, улицы, проезда, автомобильной дороги, другого рассматриваемого объекта)

2. Установить для указанного объекта на участке: - (границы участка рассматриваемого объекта)

| Наименование объекта (ул. пер.) | Начало отсчёта улицы от точки № - | Окончание отсчёта улицы до точки № - |
|---------------------------------|-----------------------------------|--------------------------------------|
| 1. ул. Низменная | 1 | 3 |

2.1. Красные линии на расстоянии - от оси улицы: - (ось улицы, полосы отвода, створа фасада здания, сооружения и т.п.)

| Наименование объекта (ул. пер.) | Принять ширину улицы в красных линиях (в метрах) | Принять расстояние от оси улицы до красной линии (в метрах) |
|---------------------------------|--|---|
| 1. ул. Низменная | 15 | 7,5 |

исходя из следующих факторов: существующая застройка в этом квартале позволяет принять размеры из установленных в ПЗЗ габаритах улиц и проездов

((ПЗЗ утверждены решением Белогорского городского Совета народных депутатов от 29 мая 2009г. № 05/67; в редакции решения принятого Белогорским городским Советом народных депутатов от 09.02.2012 г. № 53/12)

(ссылка на законодательные, нормативные акты, градостроительную документацию, на основании которых устанавливаются красные линии)

2.2. Отступ линий градостроительного регулирования застройки от красных линий принять на расстоянии - для каждой градостроительной зоны отступы линий градостроительного регулирования от красной линии определить и принять в соответствии с требованиями статьи 13 «Правил землепользования и застройки МО «Городской округ Белогорск» утверждённых решением принятым Белогорским городским Советом народных депутатов от 29 мая 2009г. № 05/67.

Приложения.

- разбивочный чертёж красных линий М1:2000 с пояснительной запиской;

- проектируемые профили по улице квартала М1: 100

Примечание.

В соответствии с требованием п. 4.3. РДС 30-201-98 «Инструкция о Порядке проектирования и установления красных линий в городах и других поселениях Российской Федерации» необходима последующая детальная разработка в установленном порядке.*

(подписи членов Комиссии, принимающих участие в заседании по установлению линий градостроительного регулирования)

В.А. Розонов

Н.М. Ковалева

М.Я. Хисматова

Н.Б. Кулик

С.Н. Ушаков

С.А. Аношкин

Примечание - Фрагмент из «Правил землепользования и застройки МО «Городской округ Белогорск», утверждённых решением городского Совета народных депутатов от 29 мая 2009 года №05/67

статья 9 «Порядок применения градостроительных регламентов», пункты №6,7,8.

6. Земельные участки или объекты капитального строительства, виды разрешённого использования, предельные (минимальные и (или) максимальные) размеры и предельные параметры которых не соответствуют градостроительному регламенту, могут использоваться без установления срока приведения их в соответствие с градостроительным регламентом, за исключением случаев, если использование таких земельных участков и объектов капитального строительства опасно для жизни или здоровья человека, для окружающей среды, объектов культурного наследия.

7. Реконструкция указанных в части 6 настоящей статьи объектов капитального строительства может осуществляться только путём приведения таких объектов в соответствие с градостроительным регламентом или путём уменьшения их несоответствия предельным параметрам разрешённого

строительства, реконструкции. Изменение видов разрешённого использования указанных земельных участков и объектов капитального строительства может осуществляться путём приведения их в соответствие с видами разрешённого использования земельных участков и объектов капитального строительства, установленными градостроительным регламентом.

8. В случае, если использование указанных в части 6 настоящей статьи земельных участков и объектов капитального строительства продолжается и опасно для жизни или здоровья человека, для окружающей среды, объектов культурного наследия, в соответствии с федеральными законами может быть наложен запрет на использование таких земельных участков и объектов.

| Пояснительная записка | | Каталог координат | |
|-----------------------|----------|-------------------|--|
| № | Х | У | |
| 1 | 23922,53 | 57578,13 | |
| 2 | 23914,33 | 57571,97 | |
| 3 | 23901,72 | 57553,91 | |

1. Назначение и ширину улиц в красных линиях устанавливаем по «Правилам землепользования и землеустройства МО «Городской округ Белогорск» и по «Карте градостроительного зонирования»:
- назначение ул. Низменная, принимаем как «улицы и дороги местного значения в многоэтажной и малоэтажной застройке» по ПЗЗ, с шириной в красных линиях - от 15 до 25 метров. По карте градостроительного зонирования в ПЗЗ, расстояние между красными линиями по этим переулкам установлено 15 метров. Принимаем расстояние по этой улице - 15 м., красные линии от оси улицы принимаем на расстоянии в обе стороны 7,5 м.

2. После выноса красных линий в натуру произвести уточнение границ земельных участков, границы которых выступают за пределы устанавливаемых красных линий и внести соответствующие изменения и уточнения в планы участков.

3. Проектируемые поперечные профили по улицам прилагаются.

4. Линии регулирования застройки (минимальные отступы) установить в соответствии с требованиями ПЗЗ (статья 13) для каждой зоны.

5. Красные линии устанавливаются в соответствии с требованиями «Инструкции о порядке проектирования и установления красных линий в городах и других поселениях Российской Федерации», которая утверждена Постановлением Госстроя Российской Федерации от 06.04.1998 №18-30.
Выписка из Инструкции: - «Настоящая Инструкция обязательна для соблюдения всеми субъектами градостроительной деятельности при проектировании и застройке территорий городов и других поселений, а также при межевании и инвентаризации застроенных или подлежащих застройке земель, при оформлении документов на право собственности, владения, пользования и распоряжения земельными участками и другими объектами недвижимости, их государственной регистрации.

3.3. Красные линии - границы, отделяющие территории кварталов, микрорайонов и других элементов планировочной структуры от улиц, проездов и площадей в городских и сельских поселениях.

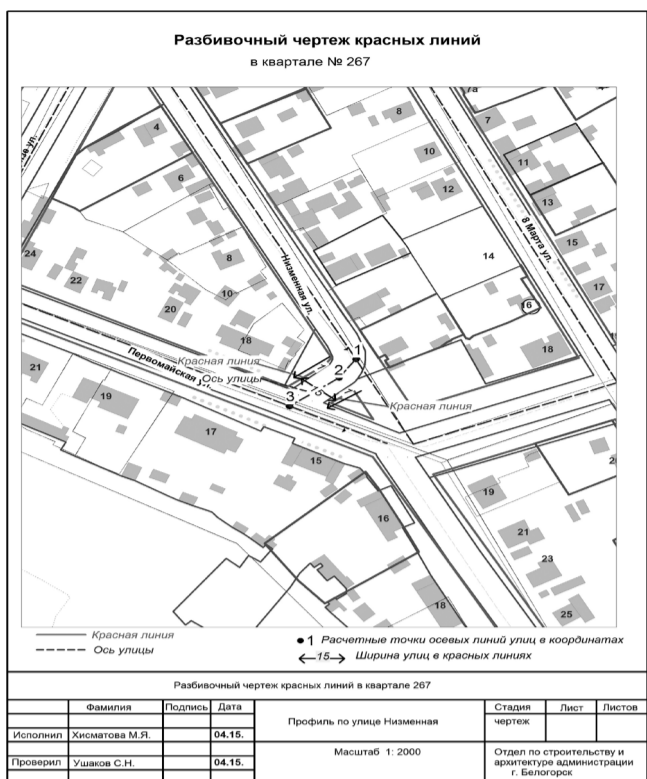
3.4. Красные линии обязательны для соблюдения всеми субъектами градостроительной деятельности, участвующими в процессе проектирования и последующего освоения и застройки территорий городов и других поселений. Соблюдение красных линий также обязательно при межевании и инвентаризации застроенных или подлежащих застройке земель в границах города или другого поселения, при оформлении документов гражданами и юридическими лицами на право собственности, владения, пользования и распоряжения земельными участками и другими объектами недвижимости, их государственной регистрации.

3.5. Осуществление проектирования зданий и сооружений и строительство на территориях поселений, не имеющих утвержденных в установленном порядке красных линий, не допускается.

3.6. Красные линии являются основой для разбивки и установления на местности других линий градостроительного регулирования, в том числе и границ землепользования.

3.7. Красные линии дополняются другими линиями градостроительного регулирования, определяющими особые условия использования и застройки территорий городов и других поселений.

Основными видами других линий градостроительного регулирования являются:
- линии регулирования застройки;
- границы технических зон инженерных сооружений и коммуникаций.



АДМИНИСТРАЦИЯ ГОРОДА БЕЛОГОРСК АМУРСКОЙ ОБЛАСТИ

ПОСТАНОВЛЕНИЕ № 560 31.03.2015

Об утверждении акта «Установления (изменения) красных линий и линий градостроительного регулирования застройки на территории муниципального образования «Городской округ Белогорск», в квартале 303; 306

В соответствии с постановлением Администрации г. Белогорск от 02.10.2009 №1062 «Об утверждении «Временного порядка установления (изменения) красных линий и линий градостроительного регулирования застройки на территории муниципального образования «Городской округ Белогорск»,

постановляю:

Утвердить «Акт по установлению красных линий и линий градостроительного регулирования застройки на территории муниципального образования «Городской округ Белогорск», по ул. Свободная, ул. Плодовая, в кварталах № 303; 306, в границах расчёта.

Отделу по строительству и архитектуре внести сведения об установлении красных линий и линий градостроительного регулирования застройки, в районе кварталов № 303; 306, в информационную базу обеспечения градостроительной деятельности на территории муниципального образования «Городской округ Белогорск».

Настоящее постановление опубликовать в газете «Белогорский вестник».

Глава муниципального образования г. Белогорск С.Ю. Мельников

Утвержден постановлением Администрации г. Белогорск 31.03.2015 № 560

АКТ 348/15 установления (изменения) красных линий и линий градостроительного регулирования застройки на территории Муниципального образования «Городской округ Белогорск».

По объекту: в кварталах № 303; 306(участок площади, улицы (переулка, проезда, тупика), автомобильной дороги, набережной, сквера, парка, сети инженерно-технического обеспечения, линии электропередач, связи, трубопровода, жел. дор. линии, закрытого водоема, и т.п. с указанием границ этого участка)

расположенному в городе Белогорск, (административный округ, планировочный район и т.п.) 03 марта 2015 город Белогорск

Комиссия по установлению линий градостроительного регулирования застройки (далее - «Комиссия») в составе:

| | |
|---------------|---|
| В.А. Розонов | -Заместитель Главы по строительству и землепользованию, председатель комиссии; |
| Н.М. Ковалева | -начальник отдела по строительству и архитектуре, заместитель председателя комиссии; |
| М.Я.Хисматова | -главный специалист отдела по строительству и архитектуре, секретарь комиссии; |
| Н.Б. Кулик | -начальник отдела по земельным отношениям; |
| С.Н. Ушаков | -заместитель начальника отдела по строительству и архитектуре; |
| С.А. Аношкин | -ГИБДД, Главный государственный инспектор безопасности дорожного движения по г. Белогорску и Белогорскому району (по согласованию). |

(приводятся должности, Ф.И.О. членов Комиссии, принимающих участие в заседании по установлению линий градостроительного регулирования)

определила:

1. объект, для которого устанавливаются красные линии, классифицируется в соответствии с:

- с «Правилами землепользования и застройки МО «Городской округ Белогорск» утверждённые решением Белогорского городского Совета народных депутатов от 29 мая 2009г. № 05/67; в редакции решения принятого Белогорским городским Советом народных депутатов от 09.02.2012 г. № 53/12.

(ссылка на соответствующий документ - нормативный правовой акт, градостроительная документация)

как: - ул. Свободная, ул. Плодовая «улицы и дороги местного значения в многоэтажной и малоэтажной застройке», ширина улицы в красных линиях от 15м. до 25м, по пункту 2, статьи 13 «Правил землепользования и застройки МО «Городской округ Белогорск»

(категория площади, улицы, проезда, автомобильной дороги, другого рассматриваемого объекта)

2. Установить для указанного объекта на участке: - (границы участка рассматриваемого объекта)

| Наименование объекта (ул. пер.) | Начало отсчёта улицы от точки № - | Окончание отсчёта улицы до точки № - |
|---------------------------------|-----------------------------------|--------------------------------------|
| 1. ул. Свободная | 1 | 3 |
| 2. ул. Плодовая | 2 | 7 |

2.1. Красные линии на расстоянии - от оси улицы: - (ось улицы, полосы отвода, створа фасада здания, сооружения и т.п.)

| Наименование объекта (ул. пер.) | Принять ширину улицы в красных линиях (в метрах) | Принять расстояние от оси улицы до красной линии (в метрах) |
|---------------------------------|--|---|
| 1. ул. Свободная | 15 | 7,5 |
| 2. ул. Плодовая | 15 | 7,5 |

исходя из следующих факторов: существующая застройка в этом квартале позволяет принять размеры из установленных в ПЗЗ габаритах улиц и проездов

((ПЗЗ утверждены решением Белогорского городского Совета народных депутатов от 29 мая 2009г. № 05/67; в редакции решения принятого Белогорским городским Советом народных депутатов от 09.02.2012 г. № 53/12)

(ссылка на законодательные, нормативные акты, градостроительную документацию, на основании которых устанавливаются красные линии)

2.2. Отступ линий градостроительного регулирования застройки от красных линий принять на расстоянии - для каждой градостроительной зоны отступы линий градостроительного регулирования от красной линии определить и принять в соответствии с требованиями статьи 13 «Правил землепользования и застройки МО «Городской округ Белогорск» утверждённых решением принятым Белогорским городским Советом народных депутатов от 29 мая 2009г. № 05/67.

Приложения.

- разбивочный чертёж красных линий М1:2000 с пояснительной запиской;

- проектируемые профили по улице квартала М1: 100

Примечание.

В соответствии с требованием п. 4.3. РДС 30-201-98 «Инструкция о Порядке проектирования и установления красных линий в городах и других поселениях Российской Федерации» необходима последующая детальная разработка в установленном порядке.*

(подписи членов Комиссии, принимающих участие в заседании по установлению линий градостроительного регулирования)

В.А. Розонов
Н.М. Ковалева
М.Я. Хисматова
Н.Б. Кулик
С.Н. Ушаков
С.А. Аношкин

Примечание - Фрагмент из «Правил землепользования и застройки МО «Городской округ Белогорск», утверждённых решением городского Совета народных депутатов от 29 мая 2009 года №05/67

статья 9 «Порядок применения градостроительных регламентов», пункты №6,7,8.

6. Земельные участки или объекты капитального строительства, виды разрешённого использования, предельные (минимальные и (или) максимальные) размеры и предельные параметры которых не соответствуют градостроительному регламенту, могут использоваться без установления срока приведения их в соответствие с градостроительным регламентом, за исключением случаев, если использование таких земельных участков и объектов капитального строительства опасно для жизни или здоровья человека, для окружающей среды, объектов культурного наследия.

7. Реконструкция указанных в части 6 настоящей статьи объектов капитального строительства может осуществляться только путём приведения таких объектов в соответствие с градостроительным регламентом или путём уменьшения их несоответствия предельным параметрам разрешённого строительства, реконструкции. Изменение видов разрешённого использования указанных земельных участков и объектов капитального строительства может осуществляться путём приведения их в соответствие с видами разрешённого использования земельных участков и объектов капитального строительства, установленными градостроительным регламентом.

8. В случае, если использование указанных в части 6 настоящей статьи земельных участков и объектов капитального строительства продолжается и опасно для жизни или здоровья человека, для окружающей среды, объектов культурного наследия, в соответствии с федеральными законами может быть наложен запрет на использование таких земельных участков и объектов.

Пояснительная записка

1. Назначение и ширину улиц в красных линиях устанавливаем по «Правилам землепользования и землеустройства МО «Городской округ Белогорск» и по «Карте градостроительного зонирования»:

- назначение ул. Свободная, ул. Плодовая, принимаем как улицы и дороги местного значения в многоэтажной и малоэтажной застройке по ПЗЗ, с шириной в красных линиях - от 15 до 25 метров. По карте градостроительного зонирования в ПЗЗ, расстояние между красными линиями по этим переулкам установлено 15 метров. Принимаем расстояние по этой улице - 15 м., красные линии от оси улицы принимаем на расстоянии в обе стороны 7,5 м.

2. После выноса красных линий в натуру произвести уточнение границ земельных участков, границы которых выступают за пределы устанавливаемых красных линий и внести соответствующие изменения и уточнения в планы участков.

3. Проектируемые поперечные профили по улицам прилагаются.

4. Линии регулирования застройки (минимальные отступы) установить в соответствии с требованиями ПЗЗ (статья 13) для каждой зоны.

5. Красные линии устанавливаются в соответствии с требованиями «Инструкции о порядке проектирования и установления красных линий в городах и других поселениях Российской Федерации», которая утверждена Постановлением Госстроя Российской Федерации от 06.04.1998 №18-30.

Выписка из Инструкции: - «Настоящая Инструкция обязательна для соблюдения всеми субъектами градостроительной деятельности при проектировании и застройке территорий городов и других поселений, а также при межевании и инвентаризации застроенных или подлежащих застройке земель, при оформлении документов на право собственности, владения, пользования и распоряжения земельными участками и другими объектами недвижимости, их государственной регистрации.

3.3. Красные линии - границы, отделившие территории кварталов, микрорайонов и других элементов планировочной структуры от улиц, проездов и площадей в городских и сельских поселениях.

3.4. Красные линии обязательны для соблюдения всеми субъектами градостроительной деятельности, участвующими в процессе проектирования и последующего освоения и застройки территорий городов и других поселений.

Соблюдение красных линий также обязательно при межевании и инвентаризации застроенных или подлежащих застройке земель в границах города или другого поселения, при оформлении документов гражданами и юридическими лицами на право собственности, владения, пользования и распоряжения земельными участками и другими объектами недвижимости, их государственной регистрации.

3.5. Осуществление проектирования зданий и сооружений и строительство на территориях поселений, не имеющих утвержденных в установленном порядке красных линий, не допускается.

3.6. Красные линии являются основой для разбивки и установления на местности других линий градостроительного регулирования, в том числе и границ землепользований.

3.7. Красные линии дополняются другими линиями градостроительного регулирования, определяющими особые условия использования и застройки территорий городов и других поселений. Основными видами других линий градостроительного регулирования являются:

- линии регулирования застройки;
- границы технических зон инженерных сооружений и коммуникаций.

Каталог координат


| № | X | Y |
|---|----------|----------|
| 1 | 25662,42 | 57898,98 |
| 2 | 25692,98 | 57929,33 |
| 3 | 25721,01 | 57957,22 |
| 4 | 25655,80 | 57929,72 |
| 5 | 25634,64 | 57927,87 |
| 6 | 25626,10 | 57925,95 |
| 7 | 25608,01 | 57919,51 |

Разбивочный чертёж красных линий

Улица Свободная, ул. Плодовая в границах расчёта

Проектируемый профиль 348-15-1

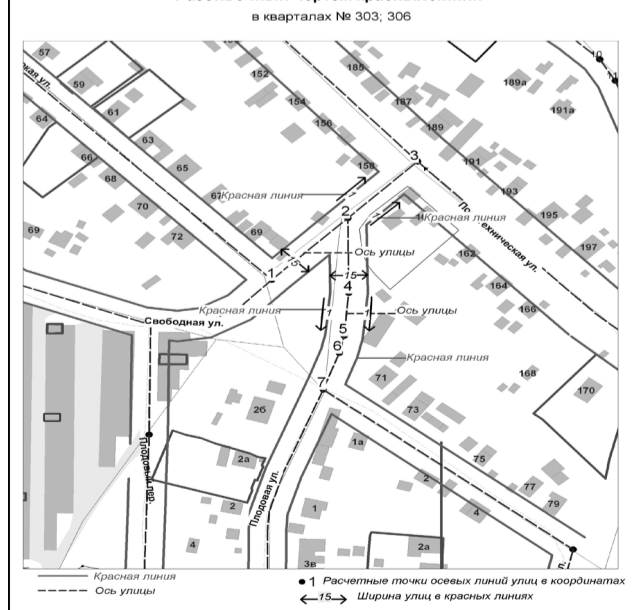
В границах расчёта от 1 до 7.



Разбивочный чертёж красных линий в квартале № 303, 306

| Исполнил | Хисматова М.Я. | Дата | 03.15. | Профиль по улице Свободная, ул. Плодовая | Стадия чертёж | Лист | Листов |
|----------|----------------|------|--------|--|---|------|--------|
| Проверил | Ушаков С.Н. | Дата | 03.15. | Масштаб 1:100 | Отдел по строительству и архитектуре администрации г. Белогорск | | |

Разбивочный чертёж красных линий в кварталах № 303, 306



| Исполнил | Хисматова М.Я. | Дата | 03.15. | Профиль по улице Свободная, ул. Плодовая | Стадия чертёж | Лист | Листов |
|----------|----------------|---|--------|--|---|------|--------|
| Проверил | Ушаков С.Н. | Дата <td>03.15.</td> <td>Масштаб 1:2000</td> <td>Отдел по строительству и архитектуре администрации г. Белогорск</td> <td></td> <td></td> | 03.15. | Масштаб 1:2000 | Отдел по строительству и архитектуре администрации г. Белогорск | | |

АДМИНИСТРАЦИЯ ГОРОДА БЕЛОГОРСК АМУРСКОЙ ОБЛАСТИ

ПОСТАНОВЛЕНИЕ № 796
08 мая 2015

Об утверждении средней рыночной стоимости 1 квадратного метра общей площади жилья на II квартал 2015 года

В целях реализации на территории муниципального образования города Белогорск Амурской области федеральных, региональных и муниципальных целевых программ, направленных на улучшение жилищных условий граждан,

постановляю:

1. Утвердить среднюю рыночную стоимость 1 квадратного метра общей площади жилых помещений для расчета размеров социальных выплат на приобретение жилых помещений всеми категориями граждан, которым указанные социальные выплаты предоставляются за счет средств федерального, областного и муниципального бюджетов по муниципальному образованию городу Белогорск Амурской области, на второй квартал 2015 года в размере 41 015 (сорок одна тысяча пятнадцать) рублей.

2. Отменить постановление Администрации города Белогорск от 02.04.2015 № 578 «Об утверждении средней рыночной стоимости 1 квадратного метра общей площади жилья на II квартал 2015».

3. Опубликовать в газете «Белогорский вестник».

Глава муниципального образования г. Белогорск С.Ю. Мелюков

АДМИНИСТРАЦИЯ ГОРОДА БЕЛОГОРСК АМУРСКОЙ ОБЛАСТИ

ПОСТАНОВЛЕНИЕ № 860
15.05.2015

О внесении изменений в постановление от 14.04.2015 № 658 «О предоставлении частичной оплаты стоимости путёвок для детей работающих граждан в организации отдыха и оздоровления детей в каникулярное время на 2015 год»

На основании решения областной межведомственной комиссии по оздоровлению и занятости детей и молодежи от 30.04.2015 № 2, внести в постановление от 14.04.2015 № 658 «О предоставлении частичной оплаты стоимости путёвок для детей работающих граждан в организации отдыха и оздоровления детей в каникулярное время на 2015 год» следующие изменения,

постановляю:

1. Пункт 3 приложения к постановлению от 14.04.2015 № 658 «О предоставлении частичной оплаты стоимости путёвок для детей работающих граждан в организации отдыха и оздоровления детей в каникулярное время на 2015 год» изложить в следующей редакции:

- абзац 1. В загородные оздоровительные лагеря в сумме 3429,00 руб., что составляет 14 % от средней стоимости путевки для детей работающих граждан (24491,00 руб.), установленной областной межведомственной комиссией по оздоровлению и занятости детей и молодежи;

- абзац 2. В пришкольные лагеря с двухразовым питанием в сумме 1746,00 руб. дети до 10 лет, 1962,00 руб. дети старше 10 лет, что составляет 50% от стоимости набора продуктов питания в лагерь с дневным пребыванием детей.

2. Опубликовать настоящее постановление в газете «Белогорский вестник».

3. Контроль за исполнением настоящего постановления возложить на заместителя Главы по социальной политике Г.А. Бурмистрову.

Глава муниципального образования г. Белогорск С.Ю. Мелюков

ОБЪЯВЛЕНИЕ

МКУ «Комитет имущественных отношений Администрации города Белогорск» сообщает об итогах аукциона на право заключения договора на установку и эксплуатацию рекламной конструкции, площадью 4,32 кв.м., на земельном участке по адресу: г. Белогорск, район дома № 123 по ул.Кирова, на расстоянии 26,35 метра от угла дома по направлению на юго-запад: дата проведения аукциона: 13.05.2015 г., аукцион признан несостоявшимся, в связи с тем, что по окончании срока подачи заявок на участие в аукционе подана одна заявка.

В соответствии со ст. 17.1. Федерального закона № 135-ФЗ от 26.07.2006 «О защите конкуренции» заключить договор на установку и эксплуатацию рекламной конструкции, площадью 4,32 кв.м., на земельном участке по адресу: г. Белогорск, район дома № 123 по ул.Кирова, на расстоянии 26,35 метра от угла дома по направлению на юго-запад с единственным участником аукциона: ИП Петруненко А.С.

Председатель МКУ «Комитет имущественных отношений Администрации г.Белогорск» Д.В. Саржевский

**АДМИНИСТРАЦИЯ ГОРОДА БЕЛОГОРСК
АМУРСКОЙ ОБЛАСТИ**

**ПОСТАНОВЛЕНИЕ № 641
09.04.2015**

Об утверждении акта «Установления (изменения) красных линий и линий градостроительного регулирования застройки на территории муниципального образования «Городской округ Белогорск», в кварталах 418; 573;

В соответствии с постановлением Администрации г. Белогорск от 02.10.2009 №1062 «Об утверждении «Временного порядка установления (изменения) красных линий и линий градостроительного регулирования застройки на территории муниципального образования «Городской округ Белогорск»,

постановляю:

1. Утвердить «Акт по установлению красных линий и линий градостроительного регулирования застройки на территории муниципального образования «Городской округ Белогорск», по ул. Денисенко, в кварталах № 418; 573, в границах расчёта.

2. Отделу по строительству и архитектуре внести сведения об установлении красных линий и линий градостроительного регулирования застройки, в районе кварталов № 418; 573, в информационную базу обеспечения градостроительной деятельности на территории муниципального образования «Городской округ Белогорск».

3. Настоящее постановление опубликовать в газете «Белогорский вестник».

**Глава муниципального образования
г. Белогорск С.Ю. Мелюков**

*Утвержден
постановлением
Администрации г. Белогорск
09.04.2015 № 641*

АКТ 360/15

установления (изменения) красных линий и линий градостроительного регулирования застройки на территории Муниципального образования «Городской округ Белогорск».

По объекту: в квартале № 418; 573; (участок площади, улицы (переулка, проезда, тупика), автомобильной дороги, набережной, сквера, парка, сети инженерно-технического обеспечения, линии электропередач, связи, трубопровода, жел. дор. линии, закрытого водоема, и т.п. с указанием границ этого участка)

расположенному в городе Белогорск, -
(административный округ, планировочный район и т.п.)
08 апреля 2015 город Белогорск

Комиссия по установлению линий градостроительного регулирования застройки (далее - «Комиссия») в составе:

| | |
|----------------|--|
| В.А. Розонов | -Заместитель Главы по строительству и землепользованию, председатель комиссии; |
| Н.М. Ковалева | -начальник отдела по строительству и архитектуре, заместитель председателя комиссии; |
| М.Я. Хисматова | -главный специалист отдела по строительству и архитектуре, секретарь комиссии; |
| Н.Б. Кулик | -начальник отдела по земельным отношениям; |
| С.Н. Ушаков | -заместитель начальника отдела по строительству и архитектуре; |
| С.А. Аношкин | -ГУВД, Главный государственный инспектор безопасности дорожного движения по г. Белогорску и Белогорскому району (по согласованию). |

(приводятся должности, Ф.И.О. членов Комиссии, принимающих участие в заседании по установлению линий градостроительного регулирования)

определила:

1. объект, для которого устанавливаются красные линии, классифицируется в соответствии с:

- с «Правилами землепользования и застройки МО «Городской округ Белогорск» утверждённые решением Белогорского городского Совета народных депутатов от 29 мая 2009г. № 05/67; в редакции решения принятого Белогорским городским Советом народных депутатов от 09.02.2012 г. № 53/12.

(ссылка на соответствующий документ - нормативный правовой акт, градостроительная документация)

как: - ул. Денисенко «улицы и дороги местного значения в многоэтажной и малоэтажной застройке», ширина улицы в красных линиях от 15м. до 25м, по пункту 2, статьи 13 «Правил землепользования и застройки МО «Городской округ Белогорск»

(категория площади, улицы, проезда, автомобильной дороги, другого рассматриваемого объекта)

2. Установить для указанного объекта на участке: - (границы участка рассматриваемого объекта)

| Наименование объекта (ул. пер.) | Начало отсчёта улицы от точки № - | Окончание отсчёта улицы до точки № - |
|---------------------------------|-----------------------------------|--------------------------------------|
| 1. ул. Денисенко | 1 | 2 |

2.1. Красные линии на расстоянии - от оси улицы: - (ось улицы, полосы отвода, створа фасада здания, сооружения и т.п.)

| Наименование объекта (ул. пер.) | Принять ширину улицы в красных линиях (в метрах) | Принять расстояние от оси улицы до красной линии (в метрах) |
|---------------------------------|--|---|
| 1. ул. Денисенко | 20 | 12,5; 7,5 |

исходя из следующих факторов: существующая застройка в этом квартале позволяет принять размеры из установленных в ПЗЗ габаритах улиц и проездов
(ПЗЗ утверждены решением Белогорского городского Совета народных депутатов от 29 мая 2009г. № 05/67; в редакции решения принятого Белогорским городским Советом народных депутатов от 09.02.2012 г. № 53/12)

(ссылка на законодательные, нормативные акты, градостроительную документацию, на основании которых устанавливаются красные линии)

2.2. Отступ линий градостроительного регулирования застройки от красных линий принять на расстоянии - для каждой градостроительной зоны отступы линий градостроительного регулирования от красной линии определить и принять в соответствии с требованиями статьи 13 «Правил землепользования и застройки МО «Городской округ Белогорск» утверждённых решением принятым Белогорским городским Советом народных депутатов от 29 мая 2009г. № 05/67.

Приложения.

- разбивочный чертёж красных линий М1:2000 с пояснительной запиской;
- проектируемые профилей по улице квартала М1: 100

Примечание.

В соответствии с требованием п. 4.3. РДС 30-201-98 «Инструкция о Порядке проектирования и установления красных линий в городах и других поселениях Российской Федерации» необходимо последующая детальная разработка в установленном порядке.*

(подписи членов Комиссии, принимающих участие в заседании по установлению линий градостроительного регулирования)

В.А. Розонов
Н.М. Ковалева
М.Я. Хисматова
Н.Б. Кулик
С.Н. Ушаков
С.А. Аношкин

Примечание - Фрагмент из «Правил землепользования и застройки МО «Городской округ Белогорск», утверждённых решением городского Совета народных депутатов от 29 мая 2009 года №05/67

статья 9 «Порядок применения градостроительных регламентов», пункты №6,7,8.

6. Земельные участки или объекты капитального строительства, виды разрешённого использования, предельные (минимальные и (или) максимальные) размеры и предельные параметры которых не соответствуют градостроительному регламенту, могут использоваться без установления срока приведения их в соответствие с градостроительным регламентом, за исключением случаев, если использование таких земельных участков и объектов капитального строительства опасно для жизни или здоровья человека, для окружающей среды, объектов культурного наследия.

7. Реконструкция указанных в части 6 настоящей статьи объектов капитального строительства может осуществляться только путём приведения таких объектов в соответствие с градостроительным регламентом или путём уменьшения их несоответствия предельным параметрам разрешённого строительства, реконструкции. Изменение видов разрешённого использования указанных земельных участков и объектов капитального строительства может осуществляться путём приведения их в соответствие с видами разрешённого использования земельных участков и объектов капитального строительства, установленными градостроительным регламентом.

8. В случае, если использование указанных в части 6 настоящей статьи земельных участков и объектов капитального строительства продолжается и опасно для жизни или здоровья человека, для окружающей среды, объектов культурного наследия, в соответствии с федеральными законами может быть наложен запрет на использование таких земельных участков и объектов.

| Пояснительная записка | | |
|--|---------------------|--|
| 1. Назначение и ширину улиц в красных линиях устанавливаем по «Правилам землепользования и застройки МО «Городской округ Белогорск» и по «Карте градостроительного зонирования»: - назначение ул. Денисенко, принимаем как «улицы и дороги местного значения в многоэтажной и малоэтажной застройке» по ПЗЗ, с шириной в красных линиях - от 15 до 25 метров. По карте градостроительного зонирования в ПЗЗ, расстояние между красными линиями по этой переулкам установлено 15 метров. Принимаем расстояние по этой улице - 15 м., красные линии от оси улицы принимаем на расстоянии в одну сторону 12,5 и в другую 7,5 м. | Каталог координат | |
| 2. После выноса красных линий в натуре произвести уточнение границ земельных участков, границ которых выступают за пределы устанавливаемых красных линий и внести соответствующие изменения и уточнения в планы участков. | № X Y | |
| 3. Проектируемые поперечные профили по улицам прилагаются. | 1 24685,82 54461,39 | |
| 4. Линии регулирования застройки (минимальные отступы) установить в соответствии с требованиями ПЗЗ (статья 13) для каждой зоны. | 2 24633,59 54495,91 | |
| 5. Красные линии устанавливаются в соответствии с требованиями «Инструкции о порядке проектирования и установления красных линий в городах и других поселениях Российской Федерации», которая утверждена Постановлением Госстроя Российской Федерации от 06.04.1998 №18-30. | | |
| Выписка из Инструкции: - «Настоящая Инструкция обязательна для соблюдения всеми субъектами градостроительной деятельности при проектировании и застройке территорий городов и других поселений, а также при межевании и инвентаризации застроенных или подлежащих застройке земель, при оформлении документов на право собственности, владения, пользования и распоряжения земельными участками и другими объектами недвижимости, их государственной регистрации. | | |
| 3.3. Красные линии - границы, отделяющие территории кварталов, микрорайонов и других элементов планировочной структуры от улиц, проездов и площадей в городских и сельских поселениях. | | |


3.4. Красные линии обязательны для соблюдения всеми субъектами градостроительной деятельности, участвующими в процессе проектирования и последующего освоения и застройки территорий городов и других поселений. Соблюдение красных линий также обязательно при межевании и инвентаризации застроенных или подлежащих застройке земель в границах города или другого поселения, при оформлении документов гражданами и юридическими лицами на право собственности, владения, пользования и распоряжения земельными участками и другими объектами недвижимости, их государственной регистрации.

3.5. Осуществление проектирования зданий и сооружений и строительство на территориях поселений, не имеющих утвержденных в установленном порядке красных линий, не допускается.

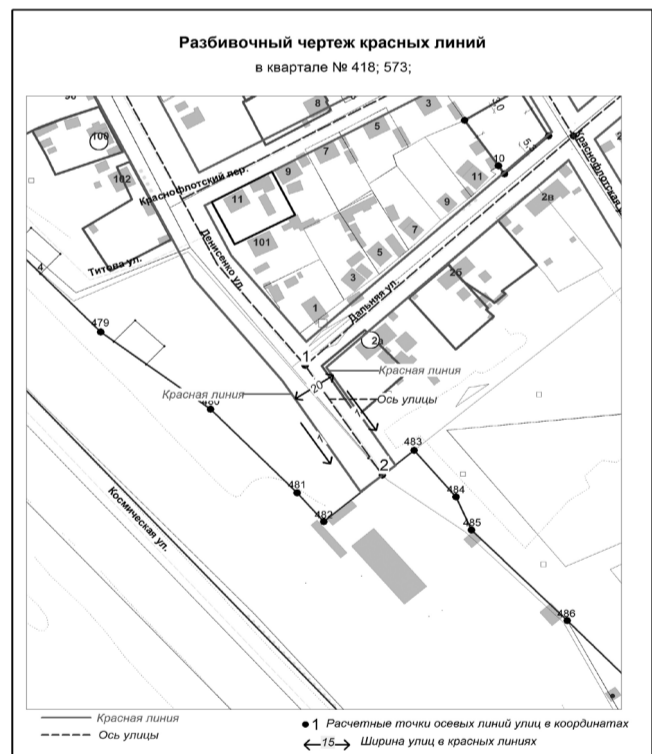
3.6. Красные линии являются основой для разработки и установления на местности других линий градостроительного регулирования, в том числе и границ землепользования.

3.7. Красные линии дополняются другими линиями градостроительного регулирования, определяющими особые условия использования и застройки территорий городов и других поселений. Основными видами других линий градостроительного регулирования являются:

- линии регулирования застройки;
- границы технических зон инженерных сооружений и коммуникаций.



| Разбивочный чертёж красных линий в кварталах 418; 573; | | | | | |
|--|----------------|------|--------|---|---------------|
| Исполнил | Хисматова М.Я. | Дата | 04.15. | Профиль по улице Денисенко | Стадия чертёж |
| Проверил | Ушаков С.Н. | Дата | 04.15. | Масштаб 1:100 | Лист Листов |
| | | | | Отдел по строительству и архитектуре администрации г. Белогорск | |



| Разбивочный чертёж красных линий в кварталах 418; 573; | | | | | |
|--|----------------|------|--------|---|---------------|
| Исполнил | Хисматова М.Я. | Дата | 04.15. | Профиль по улице Денисенко | Стадия чертёж |
| Проверил | Ушаков С.Н. | Дата | 04.15. | Масштаб 1:2000 | Лист Листов |
| | | | | Отдел по строительству и архитектуре администрации г. Белогорск | |

**АДМИНИСТРАЦИЯ ГОРОДА БЕЛОГОРСК
АМУРСКОЙ ОБЛАСТИ**

**ПОСТАНОВЛЕНИЕ № 642
09.04.2015**

Об утверждении акта «Установления (изменения) красных линий и линий градостроительного регулирования застройки на территории муниципального образования «Городской округ Белогорск», в кварталах 449; 279; 280; 602

В соответствии с постановлением Администрации г. Белогорск от 02.10.2009 №1062 «Об утверждении «Временно-

го порядка установления (изменения) красных линий и линий градостроительного регулирования застройки на территории муниципального образования «Городской округ Белогорск»,

постановляю:

1. Утвердить «Акт по установлению красных линий и линий градостроительного регулирования застройки на территории муниципального образования «Городской округ Белогорск», по ул. Кирова, в кварталах № 449; 279; 280; 602, в границах расчёта.

2. Отделу по строительству и архитектуре внести сведения об установлении красных линий и линий градостроительного регулирования застройки, в районе кварталов № 449; 279; 280; 602, в информационную базу обеспечения градостроительной деятельности на территории муниципального образования «Городской округ Белогорск».

3. Настоящее постановление опубликовать в газете «Белогорский вестник».

Глава муниципального образования г. Белогорск С.Ю. Мелюков

Утвержден постановлением Администрации г. Белогорск 09.04.2015 № 642

АКТ 359/15

установления (изменения) красных линий и линий градостроительного регулирования застройки на территории Муниципального образования «Городской округ Белогорск».

По объекту: в квартале № 449; 279; 280; 602 (участок площади, улицы (переулка, проезда, тупика), автомобильной дороги, набережной, сквера, парка, сети инженерно-технического обеспечения, линии электропередач, связи, трубопровода, жел. дор. линии, закрытого водоема, и т.п. с указанием границ этого участка)

расположенному в городе Белогорск, (административный округ, планировочный район и т.п.) 08 апреля 2015 город Белогорск

Комиссия по установлению линий градостроительного регулирования застройки (далее - «Комиссия») в составе:

| | |
|----------------|---|
| В.А. Розонов | -Заместитель Главы по строительству и землепользованию, председатель комиссии; |
| Н.М. Ковалева | -начальник отдела по строительству и архитектуре, заместитель председателя комиссии; |
| М.Я. Хисматова | -главный специалист отдела по строительству и архитектуре, секретарь комиссии; |
| Н.В. Кулик | -начальник отдела по земельным отношениям; |
| С.Н. Ушаков | -заместитель начальника отдела по строительству и архитектуре; |
| С.А. Аношкин | -ГИБДД, Главный государственный инспектор безопасности дорожного движения по г. Белогорску и Белогорскому району (по согласованию). |

(приводятся должности, Ф.И.О. членов Комиссии, принимающих участие в заседании по установлению линий градостроительного регулирования)

определила:

1. объект, для которого устанавливаются красные линии, классифицируется в соответствии с:

- с «Правилами землепользования и застройки МО «Городской округ Белогорск» утверждённые решением Белогорского городского Совета народных депутатов от 29 мая 2009г. № 05/67; в редакции решения принятого Белогорским городским Советом народных депутатов от 09.02.2012 г. № 53/12.

(ссылка на соответствующий документ - нормативный правовой акт, градостроительная документация)

как: - ул. Кирова – «магистрала городского значения», ширина улицы в красных линиях от 45м. до 50м., по пункту 2, статьи 13 «Правил землепользования и застройки МО «Городской округ Белогорск»

(категория площади, улицы, проезда, автомобильной дороги, другого рассматриваемого объекта)

2. Установить для указанного объекта на участке: - (границы участка рассматриваемого объекта)

| Наименование объекта (ул. пер.) | Начало отсчёта улицы от точки № - | Окончание отсчёта улицы до точки № - |
|---------------------------------|-----------------------------------|--------------------------------------|
| 1. ул. Кирова | 1 | 2 |

2.1. Красные линии на расстоянии - от оси улицы: - (ось улицы, полосы отвода, створа фасада здания, сооружения и т.п.)

| Наименование объекта (ул. пер.) | Принять ширину улицы в красных линиях (в метрах) | Принять расстояние от оси улицы до красной линии (в метрах) |
|---------------------------------|--|---|
| 1. ул. Кирова | 50 | 25 |

исходя из следующих факторов: существующая застройка в этом квартале позволяет принять размеры из установлен-

ных в ПЗЗ габаритах улиц и проездов

((ПЗЗ утверждены решением Белогорского городского Совета народных депутатов от 29 мая 2009г. № 05/67; в редакции решения принятого Белогорским городским Советом народных депутатов от 09.02.2012 г. № 53/12)

(ссылка на законодательные, нормативные акты, градостроительную документацию, на основании которых устанавливаются красные линии)

2.2. Отступ линий градостроительного регулирования застройки от красных линий принять на расстоянии - для каждой градостроительной зоны отступы линий градостроительного регулирования от красной линии определить и принять в соответствии с требованиями статьи 13 «Правил землепользования и застройки МО «Городской округ Белогорск» утверждённые решением принятым Белогорским городским Советом народных депутатов от 29 мая 2009г. № 05/67.

Приложения.

- разбивочный чертёж красных линий М1:2000 с пояснительной запиской;

- проектируемые профили по улице квартала М1: 100

Примечание.

В соответствии с требованием п. 4.3. РДС 30-201-98 «Инструкция о Порядке проектирования и установления красных линий в городах и других поселениях Российской Федерации» необходима следующая детальная разработка в установленном порядке.*

(подписи членов Комиссии, принимающих участие в заседании по установлению линий градостроительного регулирования)

В.А. Розонов
Н.М. Ковалева
М.Я. Хисматова
Н.В. Кулик
С.Н. Ушаков
С.А. Аношкин

Примечание - Фрагмент из «Правил землепользования и застройки МО «Городской округ Белогорск», утверждённых решением городского Совета народных депутатов от 29 мая 2009 года №05/67

статья 9 «Порядок применения градостроительных регламентов», пункты №6,7,8.

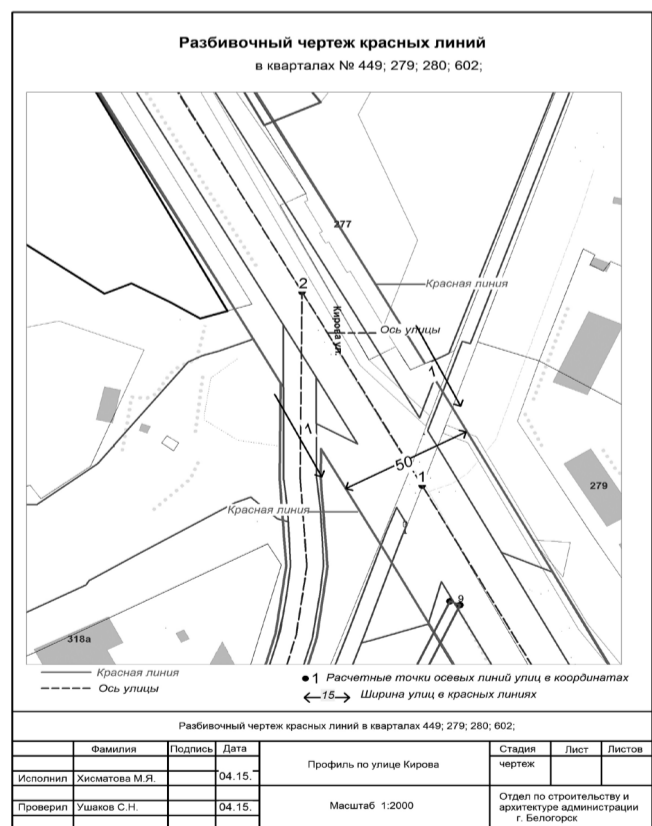

6. Земельные участки или объекты капитального строительства, виды разрешённого использования, предельные (минимальные и (или) максимальные) размеры и предельные параметры которых не соответствуют градостроительному регламенту, могут использоваться без установления срока приведения их в соответствие с градостроительным регламентом, за исключением случаев, если использование таких земельных участков и объектов капитального строительства опасно для жизни или здоровья человека, для окружающей среды, объектов культурного наследия.

7. Реконструкция указанных в части 6 настоящей статьи объектов капитального строительства может осуществляться только путём приведения таких объектов в соответствие с градостроительным регламентом или путём уменьшения их несоответствия предельным параметрам разрешённого строительства, реконструкции. Изменение видов разрешённого использования указанных земельных участков и объектов капитального строительства может осуществляться путём приведения их в соответствие с видами разрешённого использования земельных участков и объектов капитального строительства, установленными градостроительным регламентом.

8. В случае, если использование указанных в части 6 настоящей статьи земельных участков и объектов капитального строительства продолжается и опасно для жизни или здоровья человека, для окружающей среды, объектов культурного наследия, в соответствии с федеральными законами может быть наложен запрет на использование таких земельных участков и объектов.

| Пояснительная записка | | Каталог координат | |
|---|--|-------------------|-------------------|
| 1. Назначение и ширину улиц в красных линиях устанавливаем по «Правилам землепользования и землеустройства МО «Городской округ Белогорск» и по «Карте градостроительного зонирования»: - назначение ул.Кирова принимаем как «магистрала городского значения» по ПЗЗ, с шириной в красных линиях - от 45 до 50 метров. По карте градостроительного зонирования в ПЗЗ расстояние между красными линиями по этой улице установлено 45 метров. Принимаем расстояние по этой улице -45 м., красные линии от оси улицы принимаем на расстоянии по 22.5м. в обе стороны. | | № | Х |
| 2. После выноса красных линий в натуру произвести уточнение границ земельных участков, границ которых выступают за пределы устанавливаемых красных линий и внести соответствующие изменения и уточнения в планы участков. | | 2 | 23708,58 58097,57 |
| 3. Проектируемые поперечные профили по улицам прилагаются. | | 1 | 23627,89 58141,29 |
| 4. Линии регулирования застройки (минимальные отступы) установить в соответствии с требованиями ПЗЗ (статья 13) для каждой зоны. | | | |

5. Красные линии устанавливаются в соответствии с требованиями «Инструкции о порядке проектирования и установления красных линий в городах и других поселениях Российской Федерации», которая утверждена Постановлением Госстроя Российской Федерации от 06.04.1998 №18-30.
Выписка из Инструкции: - «Настоящая Инструкция обязательна для соблюдения всеми субъектами градостроительной деятельности при проектировании и застройке территорий городов и других поселений, а также при межевании и инвентаризации застроенных или подлежащих застройке земель, при оформлении документов на право собственности, владения, пользования и распоряжения земельными участками и другими объектами недвижимости, их государственной регистрации.
3.3. Красные линии - границы, отделяющие территории кварталов, микрорайонов и других элементов планировочной структуры от улиц, проездов и площадей в городских и сельских поселениях.
3.4. Красные линии обязательны для соблюдения всеми субъектами градостроительной деятельности, участвующими в процессе проектирования и последующего освоения и застройки территорий городов и других поселений.
Соблюдение красных линий также обязательно при межевании и инвентаризации застроенных или подлежащих застройке земель в границах города или другого поселения, при оформлении документов гражданами и юридическими лицами на право собственности, владения, пользования и распоряжения земельными участками и другими объектами недвижимости, их государственной регистрации.
3.5. Осуществление проектирования зданий и сооружений и строительство на территориях поселений, не имеющих утвержденных в установленном порядке красных линий, не допускается.
3.6. Красные линии являются основой для разбивки и установления на местности других линий градостроительного регулирования, в том числе и границ землепользования.
3.7. Красные линии дополняются другими линиями градостроительного регулирования, определяющими особые условия использования и застройки территорий городов и других поселений.
Основными видами других линий градостроительного регулирования являются:
- линии регулирования застройки;
- границы технических зон инженерных сооружений и коммуникаций.



Издается с 23 декабря 2008 года.
Учредитель - Администрация муниципального образования города Белогорск Амурской области.
Учреждена постановлением Администрации г. Белогорск №1092 от 18.12.2008
Выходит еженедельно.
Распространяется бесплатно.

Главный редактор:
Ольга Сапожникова
Адрес редакции: 676850, Амурская обл. г. Белогорск, ул. Гагарина, 2. Тел.: 2-56-80

Объем - 2 п.л.
Тираж - 1000 экз.

Отпечатано в типографии
ООО «Дважды два Медиа».
675520, Благовещенский район,
с. Чигири, пер. Печатников, 1.
Время подписания в печать:
по графику в 19.00, подписано в 15.00.
Дата - 19.05.2015 г.
Заказ №15886