



АДМИНИСТРАЦИЯ ГОРОДА БЕЛОГОРСК АМУРСКОЙ ОБЛАСТИ

ПОСТАНОВЛЕНИЕ N568 28.03.2013

Об утверждении акта "Установления (изменения) красных линий и линий градостроительно-регулирующих застройки на территории муниципального образования "Городской округ Белогорск", в квартале 43

В соответствии с постановлением Администрации г. Белогорск от 02.10.2009 N1062 "Об утверждении "Временного порядка установления (изменения) красных линий и линий градостроительного регулирования застройки на территории муниципального образования "Городской округ Белогорск",

постановляю:

1. Утвердить "Акт по установлению красных линий и линий градостроительного регулирования застройки на территории муниципального образования "Городской округ Белогорск", по ул. Котовского, проезд, в квартале N43, в границах расчета.

2. Отделу по строительству и архитектуре внести сведения об установлении красных линий и линий градостроительного регулирования застройки, в районе квартала N43, в информационную базу обеспечения градостроительной деятельности на территории муниципального образования "Городской округ Белогорск".

3. Настоящее постановление опубликовать в газете "Белогорский вестник".

Глава муниципального образования г. Белогорск С.Ю. Мелюков

Утвержден постановлением
Администрации г. Белогорск
28.03.2013 N568

АКТ 279/13

установления (изменения) красных линий и линий градостроительного регулирования застройки на территории Муниципального образования "Городской округ Белогорск".

По объекту: в квартале N43 (участок площади, улицы (переулка, проезда, тупика), автомобильной дороги, набережной, сквера, парка, сети инженерно-технического обеспечения, линии электропередач, связи, трубопровода, жел. дор. линии, закрытого водоема, и т.п. с указанием границ этого участка) расположенному в городе Белогорск, - (административный округ, планировочный район и т.п.)

20 марта 2013 город Белогорск

Комиссия по установлению линий градостроительного регулирования застройки (далее - "Комиссия") в составе: В.А. Розонов - Заместитель Главы по строительству и землепользованию председатель комиссии

Н.М. Ковалева - начальник отдела по строительству и архитектуре, заместитель председателя комиссии;

Н.Б. Кулик - начальник отдела по земельным отношениям

М.Я.Хисматова - ведущий специалист отдела по строительству и архитектуре, секретарь комиссии;

С.А. Аношкин - ГИБДД, Главный государственный инспектор безопасности дорожного движения по г. Белогорску и Белогорскому району (по согласованию).

С.Н. Ушаков - заместитель начальника отдела по строительству и архитектуре;

(приводятся должности, Ф.И.О. членов Комиссии, принимающих участие в заседании по установлению линий градостроительного регулирования)

определила:

1. объект, для которого устанавливаются красные линии, классифицируется в соответствии с:

- с "Правилами землепользования и застройки МО "Городской округ Белогорск" утвержденные решением Белогорского городского Совета народных депутатов от 29 мая 2009г. N05/67; в редакции решения принятого Белогорским городским Советом народных депутатов от 09.02.2012 г. N53/12.

(ссылка на соответствующий документ - нормативный правовой акт, градостроительная документация) как: - ул. Котовского, проезд "улицы и дороги местного значения в многоэтажной и малоэтажной застройке", ширина улицы в

красных линиях от 15м. до 25м, по пункту 2, статьи 13 "Правил землепользования и застройки МО "Городской округ Белогорск" (категория площади, улицы, проезда, автомобильной дороги, другого рассматриваемого объекта)

2. Установить для указанного объекта на участке: - (границы участка рассматриваемого объекта)

Наименование объекта (ул. пер.)	Начало отсчета улицы от точки N-	Окончание отсчета улицы до точки N-
1. ул. Котовского	4	8
2. проезд	1	4

2.1. Красные линии на расстоянии - от оси улицы: - (ось улицы, полосы отвода, створа фасада здания, сооружения и т.п.)

Наименование объекта (ул. пер.)	Принять ширину улицы в красных линиях (в метрах)	Принять расстояние от оси улицы до красной линии (в метрах)
1. ул. Котовского	15	7,5
2. проезд	15	7,5

исходя из следующих факторов: существующая застройка в этом квартале позволяет принять размеры из установленных в ПЗЗ габаритах улиц и проездов (ПЗЗ утверждены решением Белогорского городского Совета народных депутатов от 29 мая 2009г. N05/67; в редакции решения принятого Белогорским городским Советом народных депутатов от 09.02.2012 г. N53/12)

(ссылка на законодательные, нормативные акты, градостроительную документацию, на основании которых устанавливаются красные линии)

2.2. Отступ линий градостроительного регулирования застройки от красных линий принять на расстоянии - для каждой градостроительной зоны отступы линий градостроительного регулирования от красной линии определить и принять в соответствии с требованиями статьи 13 "Правил землепользования и застройки МО "Городской округ Белогорск" утвержденным решением принятым Белогорским городским Советом народных депутатов от 29 мая 2009г. N05/67.

Приложения.

- разбивочный чертеж красных линий М1:2000 с пояснительной запиской;

- проектируемые профили по улице квартала М1: 100 Примечание.

В соответствии с требованием п. 4.3. РДС 30-201-98 "Инструкция о Порядке проектирования и установления красных линий в городах и других поселениях Российской Федерации" необходима последующая детальная разработка в установленном порядке.*

(подписи членов Комиссии, принимающих участие в заседании по установлению линий градостроительного регулирования)

В.А. Розонов

Н.М. Ковалева

М.Я. Хисматова

С.Н. Ушаков

Н.Б. Кулик

С.А. Аношкин

Примечание - Фрагмент из "Правил землепользования и застройки МО "Городской округ Белогорск", утвержденных решением городского Совета народных депутатов от 29 мая 2009 года N05/67

статья 9 "Порядок применения градостроительных регламентов", пункты N6,7,8.

6. Земельные участки или объекты капитального строительства, виды разрешенного использования, предельные (минимальные и (или) максимальные) размеры и предельные параметры которых не соответствуют градостроительному регламенту, могут использоваться без установления срока приведения их в соответствие с градостроительным регламентом, за исключением случаев, если использование таких земельных участков и объектов капитального строительства опасно для жизни или здоровья человека, для окружающей среды, объектов культурного наследия.

7. Реконструкция указанных в части 6 настоящей статьи объектов капитального строительства может осуществляться только путем приведения таких объектов в соответствие с градостроительным регламентом или путем уменьшения их несоответствия предельным параметрам разрешенного строительства, реконструкции. Изменение видов разрешенного использования указанных земельных участков и объектов капитального строительства может осуществляться путем приведения их в соответствие с видами разрешенного использования земельных участков и объектов капитального строительства, установленными градостроительным регламентом.

8. В случае, если использование указанных в части 6 настоящей статьи земельных участков и объектов капитального строительства продолжается и опасно для жизни или здоровья человека, для окружающей среды, объектов культурного наследия, в соответствии с федеральными законами может быть наложен запрет на использование таких земельных участков и объектов.

Пояснительная записка

1. Назначение и ширину улиц в красных линиях устанавливаем по "Правилам землепользования и землеустройства МО "Городской округ Белогорск" и по "Карте градостроительного зонирования":

- назначение ул. Котовского, проезд принимаем как "улицы и дороги местного значения в многоэтажной и малоэтажной застройке" по ПЗЗ, с шириной в красных линиях - от 15 до 25 метров. По карте градостроительного зонирования в ПЗЗ, расстояние между красными линиями по этим переулкам установлено 15 метров. Принимаем расстояние по этой улице - 15 м., красные линии от оси улицы принимаем на расстоянии в обе стороны 7,5 м.

2. После выноса красных линий в натуре произвести уточнение границ земельных участков, границы которых выступают за пределы устанавливаемых красных линий и внести соответствующие изменения и уточнения в планы участков.

3. Проектируемые поперечные профили по улицам прилагаются.

4. Линии регулирования застройки (минимальные отступы) установить в соответствии с требованиями ПЗЗ (статья 13) для каждой зоны.

5. Красные линии устанавливаются в соответствии с требованиями "Инструкции о порядке проектирования и установления красных линий в городах и других поселениях Российской Федерации", которая утверждена Постановлением Госстроя Российской Федерации от 06.04.1998 N18-30.

Выписка из Инструкции: - "Настоящая Инструкция обязательна для соблюдения всеми субъектами градостроительной деятельности при проектировании и застройке территорий городов и других поселений, а также при межевании и инвентаризации застроенных или подлежащих застройке земель, при оформлении документов на право собственности, владения, пользования и распоряжения земельными участками и другими объектами недвижимости, их государственной регистрации.

3.3. Красные линии - границы, отделяющие территории кварталов, микрорайонов и других элементов планировочной структуры от улиц, проездов и площадей в городских и сельских поселениях.

3.4. Красные линии обязательны для соблюдения всеми субъектами градостроительной деятельности, участвующими в процессе проектирования и последующего освоения и застройки территорий городов и других поселений.

Соблюдение красных линий также обязательно при межевании и инвентаризации застроенных или подлежащих застройке земель в границах города или другого поселения, при оформлении документов гражданами и юридическими лицами на право собственности, владения, пользования и распоряжения земельными участками и другими объектами недвижимости, их государственной регистрации.

3.5. Осуществление проектирования зданий и сооружений и строительство на территориях поселений, не имеющих утвержденных в установленном порядке красных линий, не допускается.

3.6. Красные линии являются основой для разбивки и установления на местности других линий градостроительного регулирования, в том числе и границ землепользований.

3.7. Красные линии дополняются другими линиями градостроительного регулирования, определяющими особые условия использования и застройки территорий городов и других поселений.

Основными видами других линий градостроительного регулирования являются:


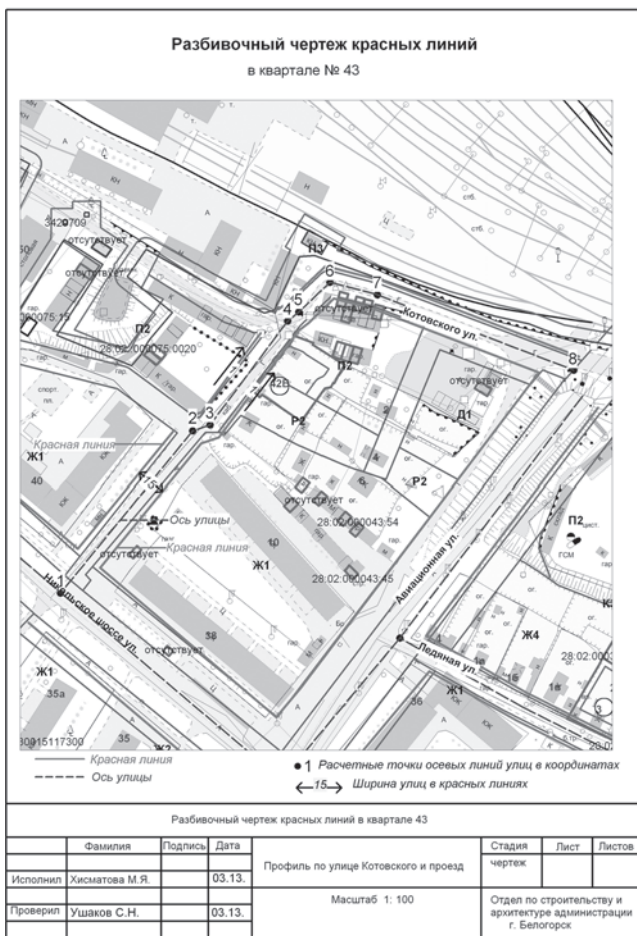
- линии регулирования застройки;

- границы технических зон инженерных сооружений и коммуникаций.

Каталог координат

Nt	X	Y
1	26155,54	52523,63
2	26238,29	52591,03
3	26241,24	52599,96
4	26294,61	52639,65
5	26299,18	52645,34
6	26314,39	52661,21
7	26308,04	52685,41
8	26269,28	52785,83

ДОКУМЕНТЫ



**АДМИНИСТРАЦИЯ ГОРОДА БЕЛОГОРСК
АМУРСКОЙ ОБЛАСТИ**

**ПОСТАНОВЛЕНИЕ N652
09.04.2013**

**Об утверждении Порядка предоставления
субсидии по компенсации выпадающих доходов
теплоснабжающих организаций, в результате
установления льготных тарифов на тепловую
энергию (мощность), теплоноситель для населения
г. Белогорск**

В соответствии со статьей 78 Бюджетного кодекса Российской Федерации, во исполнение закона Амурской области от 20 декабря 2012 года N131-ОЗ "О льготных тарифах на тепловую энергию (мощность), теплоноситель теплоснабжающим организациям для населения Амурской области", в целях обеспечения доступности для населения г. Белогорск платы за коммунальные услуги по теплоснабжению,

постановляю:

1. Утвердить прилагаемый к настоящему постановлению Порядок предоставления субсидии по компенсации выпадающих доходов теплоснабжающих организаций, в результате установления льготных тарифов на тепловую энергию (мощность), теплоноситель для населения г. Белогорск.

2. Опубликовать настоящее постановление в газете "Белогорский вестник".

3. Внести в подраздел 3.1. раздела 3 "Экономика,

финансы, бюджет города" базы нормативных правовых актов г. Белогорска.

4. Контроль над исполнением настоящего постановления возложить на заместителя Главы по ЖКХ - начальника МКУ "Управление ЖКХ Администрации г. Белогорск" А.Н. Башуна.

**Глава муниципального образования
г. Белогорск С.Ю. Мелюков**

*Приложение
к постановлению Администрации
г. Белогорск
09.04.2013 N652*

Порядок предоставления субсидий по компенсации выпадающих доходов теплоснабжающих организаций, возникающих в результате установления льготных тарифов на тепловую энергию (мощность), теплоноситель для населения г. Белогорск

1. Настоящий Порядок устанавливает цели, условия и порядок предоставления субсидий по компенсации выпадающих доходов теплоснабжающих организаций, возникающих в результате установления льготных тарифов на тепловую энергию (мощность), теплоноситель для населения г. Белогорск (далее - субсидии) в 2013 году, категории юридических лиц (индивидуальных предпринимателей), имеющих право на получение субсидии, а также порядок возврата субсидий в случае нарушения условий, установленных при их предоставлении.

2. Субсидии предоставляются в пределах объема субвенций, полученных на эти цели из областного бюджета, в целях возмещения выпадающих доходов, возникающих в результате установления льготных тарифов для населения г. Белогорск (далее - выпадающие доходы).

3. Субсидии предоставляются муниципальным казенным учреждением "Управление жилищно-коммунального хозяйства Администрации г. Белогорск" (далее - уполномоченный орган).

4. К категории лиц, имеющих право на получение субсидии, относятся юридические лица независимо от организационно-правовой формы и индивидуальные предприниматели, осуществляющие продажу произведенной или приобретенной тепловой энергии (мощности), теплоносителя населению и владеющие на праве собственности или ином законном основании источниками тепловой энергии и (или) тепловыми сетями в системе теплоснабжения, посредством которой осуществляется теплоснабжение потребителей тепловой энергии (данное положение применяется к регулированию сходных отношений с участием индивидуальных предпринимателей), либо исполнителю, предоставляющему коммунальные услуги населению, именуемые далее - теплоснабжающие организации.

5. Условиями предоставления субсидий являются:

- 1) продажа коммунальных ресурсов (тепловая энергия) населению, либо исполнителю, предоставляющему коммунальные услуги населению;
- 2) отсутствие проведения в отношении теплоснабжающей организации процедуры банкротства в соответствии с Федеральным законом от 26.10.2002 N127-ФЗ "О несостоятельности (банкротстве)" или процедуры ликвидации;
- 3) подтверждение суммы выпадающих доходов в размере субсидии.

6. Для принятия решения о предоставлении субсидии теплоснабжающая организация по истечении квартала, в котором возникли затраты, но не позднее 10 декабря, представляет Уполномоченному органу заявление на получение субсидии по форме согласно приложению N1 к настоящему Порядку и следующие документы:

- 1) копию устава юридического лица, заверенную нотариально (представляется юридическими лицами), копию свидетельства о государственной регистрации (для индивидуальных предпринимателей);
- 2) реестр лицевых счетов потребителей (населения) по форме согласно приложению N2 к настоящему Порядку, либо копию договора на продажу коммунальных ресурсов (тепловой энергии).

7. Уполномоченный орган регистрирует заявление на получение субсидии в день его поступления.

8. Уполномоченный орган в рамках межведомственного информационного взаимодействия в течение 2 (двух) рабочих дней со дня регистрации заявления на получение субсидии направляет в органы, в распоряжении которых находятся соответствующие документы, межведомственный запрос о предоставлении выписки из Единого государственного реестра юридических лиц или выписки из Единого государственного реестра индивидуальных предпринимателей.

9. Уполномоченный орган осуществляет проверку документов, указанных в п. 5 настоящего Порядка, и в течение 20 (двадцати) рабочих дней с момента получения документов, запрошенных в рамках межведомственного взаимодействия принимает решение о предоставлении либо об отказе в предоставлении субсидии.

10. В течение 3 (трех) рабочих дней после принятия

решения о предоставлении субсидии уполномоченный орган формирует и направляет в МКУ "Финансовое управление Администрации г. Белогорск" заявку на финансирование, с приложением копий соответствующих документов.

11. МКУ "Финансовое управление Администрации г. Белогорск" осуществляет рассмотрение поступившей заявки на финансирование в течение 15 (пятнадцати) дней с момента ее поступления и осуществляет перечисление субсидий в установленном порядке в пределах объема субвенций из областного бюджета на лицевой счет уполномоченного органа.

12. Уполномоченный орган в течение 3 (трех) рабочих дней со дня принятия решения о предоставлении субсидии, направляет теплоснабжающей организации письменное уведомление о принятом решении.

В случае принятия решения об отказе в предоставлении субсидии в уведомлении указываются основания соответствующего отказа.

13. Субсидии предоставляются на основании заключенного уполномоченным органом соглашения о предоставлении субсидии теплоснабжающей организации.

14. Теплоснабжающая организация не позднее 30 календарных дней со дня поступления субсидии на расчетный счет теплоснабжающей организации представляют уполномоченному органу отчет об использовании субсидии по формам согласно приложениям N3,4 к настоящему Порядку.

16. Если размер выпадающих доходов меньше размера субсидии, предоставленной уполномоченным органом в предыдущем квартале (отчетном периоде), то теплоснабжающая организация обязана возратить в бюджет муниципального образования разницу между размером предоставленной субсидии и фактически сложившимися выпадающими доходами в отчетном периоде (далее - разница) в течение 30 календарных дней со дня получения субсидии.

В случае если теплоснабжающая организация в срок, установленный абзацем первым настоящего пункта, не возвратила разницу в бюджет муниципального образования, уполномоченный орган осуществляет корректировку размера субсидии, предоставляемой теплоснабжающей организацией за следующий отчетный период, исходя из фактических объемов предоставленных коммунальных услуг, указанных в отчете согласно приложению N4 к настоящему Порядку.

17. Субсидия предоставляется уполномоченным органом по истечении квартала, в котором теплоснабжающая организация осуществляла продажу коммунальных ресурсов (тепловая энергия) населению, либо исполнителю, предоставляющему коммунальные услуги населению. Субсидии за последующие периоды предоставляются при наличии отчетов по формам согласно приложениям N3,4 к настоящему Порядку.

18. Основаниями для отказа в предоставлении субсидии являются:

- 1) несоответствие теплоснабжающей организации требованиям, указанным в пункте 4 настоящего Порядка;
- 2) представление не всех документов, предусмотренных пунктом 6 настоящего Порядка;
- 3) недостаточность объема субвенций из областного бюджета на осуществления государственных полномочий по компенсации выпадающих доходов теплоснабжающим организациям предусмотренных на предоставление субсидий теплоснабжающей организацией

19. В случае нарушения условий предоставления субсидии, установленных пунктом 4 настоящего Порядка, уполномоченный орган в течение 10 (десяти) рабочих дней со дня выявления нарушения направляет теплоснабжающей организации требование о возврате субсидии в бюджет муниципального образования.

Возврат субсидии производится теплоснабжающей организацией в течение 5 (пяти) рабочих дней со дня получения требования от уполномоченного органа по реквизитам и коду классификации доходов бюджетов Российской Федерации, указанным в требовании.

В случае невозврата субсидии добровольно ее взыскание осуществляется уполномоченным органом в судебном порядке.

*Приложение N1
к Порядку предоставления субсидий
по компенсации выпадающих доходов
теплоснабжающих организаций, возникающих
в результате установления льготных тарифов
на тепловую энергию (мощность), теплоноситель
для населения г. Белогорск*

**ЗАЯВЛЕНИЕ
на получение субсидии по компенсации
выпадающих доходов теплоснабжающих
организаций, возникающих в результате
установления льготных тарифов на тепловую
энергию (мощность), теплоноситель
для населения г. Белогорск**

(полное наименование юридического лица, ИНН/КПП)
(юридический адрес)

ДОКУМЕНТЫ

(почтовый адрес) Свидетельство о постановке на налоговый учет:

Руководитель:

(ФИО)

Контактный телефон:

Главный бухгалтер:

(ФИО)

Контактный телефон:

Банк получателя

Расчетный счет

БИК

К/сч

Прошу рассмотреть возможность предоставления из местного бюджета субсидии на компенсацию выпадающих доходов теплоснабжающих организаций...

К заявлению прилагаются следующие документы:

- 1.
2.
Руководитель организации Главный бухгалтер (ФИО)

(ФИО) М.П.

Приложение N2 к Порядку предоставления субсидий по компенсации выпадающих доходов теплоснабжающих организаций...

Реестр лицевых счетов потребителей коммунальных услуг (отопление, горячее водоснабжение)

(наименование ресурсоснабжающей организации)

Table with columns: №/с, Ад-рес, Обслужи-ваемая площадь, Количество зарегистрированных, Плановый объем отпуска тепловой энергии, Льготный тариф на тепловую энергию для населения, Плановый объем реализации коммунальных услуг.

Руководитель ФИО исполнителя (телефон) М.П.

Приложение N3 к Порядку предоставления субсидий по компенсации выпадающих доходов теплоснабжающих организаций...

Отчет об использовании субсидии по компенсации выпадающих доходов теплоснабжающих организаций, возникающих в результате установления льготных тарифов на тепловую энергию (мощность), теплоноситель для населения г. Белогорск

на 01 20 года (месяц)

Table for subsidy report with columns: №п, Наименование получателя субсидии, Получено субсидий из местного бюджета, Направлено субсидий, в том числе по видам расходов: на расчеты с поставщиками услуг, на зарплатную плату, прочие.

Руководитель ФИО исполнителя (телефон) МП

Приложение N4 к Порядку предоставления субсидий по компенсации выпадающих доходов теплоснабжающих организаций, возникающих в результате установления льготных тарифов на тепловую энергию (мощность), теплоноситель для населения г. Белогорск

Отчет об использовании субсидии по компенсации выпадающих доходов теплоснабжающих организаций, возникающих в результате установления льготных тарифов на тепловую энергию (мощность), теплоноситель для населения г. Белогорск

за (отчетный период) (наименование юридического лица (индивидуального предпринимателя))

Table for subsidy report with columns: №п, Наименование ступеней благоустройства, Фактические объемы, Гкал, Льготные тарифы на тепловую энергию для населения, установленные на 2013 год, руб./Гкал, Получено субсидий из местного бюджета (составляя сравнительно), тыс.руб., Фактически полученные выданные субсидии (квартал, месяц, полугодия) тыс.руб., Перерасход/остаток на конец отчетного периода (квартал, месяц, полугодия) тыс.руб.

Руководитель ФИО исполнителя (телефон) М.П.

АДМИНИСТРАЦИЯ ГОРОДА БЕЛОГОРСК АМУРСКОЙ ОБЛАСТИ

ПОСТАНОВЛЕНИЕ N658 11.04.2013

О внесении изменений в постановление от 05.11.2009 N1194 "Об организации выдачи средств индивидуальной защиты неработающему населению"

Ввиду прекращения деятельности нескольких учреждений, разворачивавших пункты выдачи средств индивидуальной защиты, в постановление Администрации г. Белогорск от 05.11.2009 N1194 "Об организации выдачи средств индивидуальной защиты неработающему населению" внести следующие изменения:

- 1. Приложения N1, 2, 3 изложить в новой редакции согласно приложений к настоящему постановлению.
2. Внести в подраздел 10.2. раздела 10 "Законность и общественная безопасность" базы нормативно-правовых актов Администрации г. Белогорск.
3. Контроль за исполнением настоящего постановления возложить на заместителя Главы по ЖКХ - начальника Управления ЖКХ А.Н. Башуна.

Глава муниципального образования г. Белогорск С.Ю. Мелюков

Приложение N1 к постановлению Администрации г. Белогорск 11.04.2013 N658

Перечень организаций, разворачивающих пункты выдачи средств индивидуальной защиты населению г. Белогорск и комплектующих их администрации

Table with columns: № ПВ СИЗ, На базе какой организации создается, Место расположения пункта выдачи, Администрация пунктов выдачи (Код-во (чел.) Кто комплектует)

Приложение N2 к постановлению Администрации г. Белогорск 11.04.2013 N658

Порядок выделения транспортных средств и погрузочно-разгрузочных команд для вывоза средств индивидуальной защиты на пункты выдачи

Table with columns: № ПВ СИЗ, Пункты выдачи средств индивидуальной защиты, Выделяемые транспортные средства (Тип, кол-во), Кто выделяет, Кол-во, чел., Кто выделяет

Приложение N3 к постановлению Администрации г. Белогорск 11.04.2013 N658

График выделенного транспорта для вывоза средств индивидуальной защиты на пункты выдачи

Table with columns: Организации, выделяющие транспортные средства, Время выделения «Ч» +, Кому выделяются транспортные средства

АДМИНИСТРАЦИЯ ГОРОДА БЕЛОГОРСК АМУРСКОЙ ОБЛАСТИ

ПОСТАНОВЛЕНИЕ N760 25.04.2013

О предоставлении частичной оплаты стоимости путевок для детей работающих граждан в организации отдыха и оздоровления детей в каникулярное время на 2013 год

На основании ст. 16 Федерального закона от 06.10.2003 N131-ФЗ "Об общих принципах организации местного самоуправления в Российской Федерации", ст. 74.1. Бюджетного кодекса Российской Федерации, в соответствии с постановлением Правительства Амурской области от 23.09.2011 N614 "Об утверждении долгосрочной целевой программы "Развитие образования Амурской области на 2012 - 2015 годы",

постановляю:

- 1. Утвердить Порядок предоставления частичной оплаты стоимости путевок для детей работающих граждан в организации отдыха и оздоровления детей в каникулярное время на 2013 год согласно приложению.
2. Определить уполномоченным органом по предоставлению частичной оплаты стоимости путевок для детей, работающих граждан в организации отдыха и оздоровления детей в каникулярное время в 2013 году муниципальное казенное учреждение "Комитет по образованию и делам молодежи Администрации города Белогорск" (С.П. Никитина).
3. Внести в подраздел 9.1. раздела 9 "Социальная политика" базы нормативных правовых актов Администрации города Белогорск.
4. Опубликовать постановление в газете "Белогорский вестник".
5. Контроль за исполнением настоящего постановления возложить на заместителя Главы по социальной политике Г.А. Бурмирову.

Глава муниципального образования г. Белогорск С.Ю. Мелюков

ДОКУМЕНТЫ

Приложение
к постановлению Администрации
г. Белогорск
25.04.2013 N760

**Порядок
предоставления частичной оплаты средней
стоимости путевок для детей работающих
граждан в организации отдыха
и оздоровления детей в каникулярное
время на 2013 год**

1. Настоящий Порядок определяет условия предоставления частичной оплаты средней стоимости путевок для детей работающих граждан в организации отдыха и оздоровления детей в каникулярное время (далее - частичная оплата средней стоимости путевок). Организациями отдыха и оздоровления детей в каникулярное время в рамках настоящего Порядка являются загородные детские оздоровительные лагеря (далее - загородные лагеря) и лагеря отдыха школьников с дневным пребыванием детей (далее - пришкольные лагеря).

2. Частичная оплата средней стоимости путевок предоставляется работающим гражданам, имеющим детей в возрасте до 15 лет (включительно), обучающихся в муниципальных общеобразовательных учреждениях города Белогорск.

3. Частичная оплата стоимости путевок производится в размерах:

в муниципальное образовательное бюджетное учреждение дополнительного образования детей оздоровительно-образовательный лагерь "Мелиоратор" (МОБУ ДОД ООЛ "Мелиоратор") и в муниципальное образовательное бюджетное учреждение дополнительного образования детей оздоровительно-образовательный лагерь "Белогорск" (МОБУ ДОД ООЛ "Белогорск") в сумме 12 889,20 руб., что составляет 60% от средней стоимости путевки для детей работающих граждан (21482 руб.), установленной областной межведомственной комиссией по оздоровлению и занятости детей и молодежи;

в другие загородные лагеря, расположенные на территории Амурской области, в сумме 8 592, 80 руб., что составляет 40% от средней стоимости путевки для детей работающих граждан (21482 руб.), установленной областной межведомственной комиссией по оздоровлению и занятости детей и молодежи;

в пришкольные лагеря с трехразовым питанием:

в размере стоимости набора продуктов питания, установленном областной межведомственной комиссией по оздоровлению и занятости детей и молодежи (на 1 ребенка до 10 лет - 184 руб. в день, для детей старше 10 лет - 210 руб. в день);

в пришкольные лагеря с двухразовым питанием:

в размере стоимости набора продуктов питания, установленном областной межведомственной комиссией по оздоровлению и занятости детей и молодежи (на 1 ребенка до 10 лет - 146 руб. в день, для детей старше 10 лет - 165 руб. в день).

4. Максимальная продолжительность смены в загородном лагере 21 день, пришкольном лагере 18 дней. Расчет производится пропорционально количеству дней пребывания ребенка, указанному в путевке.

5. Граждане, обратившиеся за частичной оплатой средней стоимости путевок, представляют в муниципальное автономное учреждение "Многофункциональный центр предоставления государственных и муниципальных услуг г. Белогорск" не позднее 10 календарных дней до начала смены заявления по форме, установленной в приложении N1 к настоящему Порядку, с приложением следующих документов:

заявки по форме, установленной в приложении N2 или справки с места работы, которая подтверждает профессию, должность и фактическое место работы родителя (законного представителя), подающего заявление.

копию выписки из Единого государственного реестра индивидуальных предпринимателей, в случае если родитель (законный представитель) является индивидуальным предпринимателем;

копии свидетельства о рождении ребенка (в случае расхождения фамилии ребенка и родителей - копия свидетельства о браке) или копии паспорта (детям с 14-ти лет);

заявление о согласии на сбор, обработку, систематизацию, накопление, хранение, уточнение, использование МКУ КОДМ г Белогорск персональных данных по форме согласно приложению N3 настоящему Порядку.

копии паспорта родителя (законного представителя), подающего заявление.

6. В порядке межведомственного взаимодействия общеобразовательные учреждения города Белогорска предоставляют в МКУ КОДМ г Белогорск списки детей посещающих общеобразовательное учреждение и подавших документы на зачисление в первые классы в текущем году по установленной форме (приложение N4). Списки подаются в электронном виде и на бумажном носителе заверенные печатью и подписью руководителя общеобразовательного учреждения.

В случае корректировки или дополнения данных списков

общеобразовательные учреждения в двухдневный срок письменно предоставляют дополнительные сведения.

7. Сумма средств в размере стоимости набора продуктов питания, установленном областной межведомственной комиссией по оздоровлению и занятости детей и молодежи, перечисляется на счет образовательного учреждения, осуществляющего организацию питания детей в лагерях с дневным пребыванием.

8. Частичная оплата стоимости путевок осуществляется в пределах бюджетных ассигнований в соответствии с очередностью поступления заявлений и документов (с фиксацией даты и времени) в муниципальное автономное учреждение "Многофункциональный центр предоставления государственных и муниципальных услуг г. Белогорска".

9. Муниципальное автономное учреждение "Многофункциональный центр предоставления государственных и муниципальных услуг г. Белогорска":

принимает пакет документов от родителя (законного представителя) согласно п. 5 настоящего порядка;

проверяет правильность заполнения документов, наличие необходимых печатей и подписей;

ставит на заявлениях отметку о приеме, а также дату и время приема заявления;

передает пакет документов ответственному лицу МКУ КОДМ г Белогорск.

10. МКУ КОДМ г Белогорск:

регистрирует заявления от граждан в журнале регистрации в соответствии с очередностью поступления заявлений;

рассматривает приложенные к заявлению документы с целью определения соответствия пакета документов условиям и требованиям законодательства и принимает решение о предоставлении или об отказе в предоставлении заявителю частичной оплаты средней стоимости путевок;

в случае несоответствия представленного пакета документов условиям и (или) требованиям законодательства специалист МКУ КОДМ г Белогорск в письменной или устной форме уведомляет заявителя об отказе в предоставлении частичной оплаты средней стоимости путевок с указанием причины отказа;

в течение четырех рабочих дней с момента подачи заявления размещает на официальном сайте города Белогорск в разделе Образование - Лето 2013 информацию о предоставлении частичной оплаты средней стоимости путевок. В случае отсутствия в размещенном списке фамилии имени отчества ребенка, родителям (законным представителям) необходимо обратиться в МКУ КОДМ г Белогорск;

после распределения всей суммы выделенных бюджетных ассигнований МКУ КОДМ г Белогорск письменно уведомляет муниципальное автономное учреждение "Многофункциональный центр предоставления государственных и муниципальных услуг г. Белогорска" об окончании приема заявлений на предоставление частичной оплаты средней стоимости путевок.

11. Работодатели вправе принять участие в организации отдыха и оздоровления детей работников в части компенсации родительской доли стоимости путевок в учреждения отдыха и оздоровления детей.

12. Частичная оплата стоимости путевок в загородные лагеря производится организациям отдыха и оздоровления детей в случае наличия соответствующего договора, заключенного между организацией отдыха и оздоровления детей и МКУ КОДМ г Белогорск.

13. Частичная оплата стоимости путевок производится организациям отдыха и оздоровления детей при наличии соответствующего договора после предоставления руководителем загородного лагеря информации по форме, согласно приложению N5 к настоящему Порядку, в срок не позднее, чем за 5 календарных дней до начала смены.

14. Перевод на счет загородного лагеря частичной оплаты средней стоимости путевки осуществляется только после внесения родителем (законным представителем), родительской доли оплаты путевки на счет загородного лагеря.

15. По окончании смены в течение 5 дней организация отдыха и оздоровления детей направляет в МКУ КОДМ г Белогорск список детей, отдохнувших в лагере, родителям которых была предоставлена частичная оплата стоимости путевки в загородные лагеря (приложение N6).

16. Частичная оплата стоимости путевок не производится в случае не соблюдения требований, установленных пунктами 2, 5, 12 и 13 настоящего Порядка.

Приложение N1
к Порядку предоставления частичной оплаты
стоимости путевок для детей работающих
граждан в организации отдыха и оздоровления
детей в каникулярное время на 2013 год

Председателю МКУ КОДМ г Белогорск
С.П. Никитиной

от _____
(ФИО родителя)

(адрес проживания) _____
Телефон _____

Заявление

Прошу перечислить частичную оплату средней стоимости путевки в детский оздоровительный лагерь

(название лагеря)
на _____ смену за моего ребёнка

(ФИО ребенка)
обучающегося школы N _____ класс _____.

дата _____
(подпись заявителя)

Приложение N2
к Порядку предоставления частичной оплаты
стоимости путевок для детей работающих
граждан в организации отдыха и оздоровления детей
в каникулярное время на 2013 год

Председателю МКУ КОДМ
г. Белогорск С.П. Никитиной

ЗАЯВКА

Полное наименование организации (учреждения)
Юридический адрес, почтовый адрес, телефон
Просим перечислить частичную оплату стоимости путевок в сумме _____ рублей в загородный лагерь:

№п/п	Ф.И.О. сотрудника (родителя)	Должность	Ф.И.О. ребенка	Дата рождения ребенка	Образовательное учреждение (посещаемое ребенком (МДОУ, ДС, СОШ))	Наименование загородного лагеря	Смена (дата заезда)	Продолжительность смены	Полная стоимость путевки	Сумма произведенной оплаты	Дата и номер документа	Сумма к оплате за счет субсидии
Итого												

Подпись руководителя заявляемой организации (учреждения) (Ф.И.О., расшифровка подписи)
М.П.

Приложение N5
к Порядку предоставления частичной оплаты
стоимости путевок для детей работающих граждан
в организации отдыха и оздоровления детей
в каникулярное время на 2013 год

Председателю МКУ КОДМ
г. Белогорск С.П. Никитиной

**Информация для перечисления частичной
оплаты средней стоимости путевок для детей
работающих граждан в организации отдыха
и оздоровления детей в каникулярное время**

Наименование организации отдыха
и оздоровления детей
Юридический адрес, почтовый адрес, телефон

№п/п	Ф.И.О. родителя	Место работы родителя с указанием на организационно-правовую форму организации	Ф.И.О. ребенка	Дата рождения ребенка	Смена	Сумма, подлежащая оплате МКУ КОДМ г Белогорск
Итого						

Руководитель организации отдыха и оздоровления детей
_____ ФИО руководителя

(подпись руководителя)
М.П.

Приложение N6
к Порядку предоставления частичной оплаты
стоимости путевок для детей работающих граждан
в организации отдыха и оздоровления детей в каникулярное
время на 2013 год

Председателю МКУ КОДМ
г. Белогорск С.П. Никитиной

**Список детей, отдохнувших в лагере,
родителям (законным представителям)
которых была предоставлена частичная
оплата стоимости путевок для детей
работающих граждан в организации отдыха
и оздоровления детей в каникулярное время**

Наименование организации отдыха
и оздоровления детей
Юридический адрес, почтовый адрес, телефон

№п/п	Ф.И.О. родителя	Место работы родителя с указанием на организационно-правовую форму организации	Ф.И.О. ребенка	Дата рождения ребенка	Смена	Сумма, подлежащая оплате МКУ КОДМ г Белогорск
Итого						

Руководитель организации отдыха и оздоровления детей
_____ ФИО руководителя

(подпись руководителя)
М.П.

ДОКУМЕНТЫ

Приложение N3

к Порядку предоставления частичной оплаты стоимости путёвок для детей работающих граждан в организации отдыха и оздоровления детей в каникулярное время на 2013 год

Председателю МКУ КОДМ
г. Белогорск С.П. Никитиной
от _____
(ФИО)

(серия, номер паспорта, наименование выдавшего органа, дата выдачи)

(адрес регистрации и проживания)

(номер телефона)

ПИСЬМЕННОЕ СОГЛАСИЕ субъекта персональных данных

В соответствии со ст. 9 Федерального закона от 27.07.2006 N152-ФЗ "О персональных данных" даю свое согласие на обработку (включая сбор, систематизацию, накопление, хранение) муниципальным казенным учреждением "Комитет по образованию и делам молодежи Администрации города Белогорск" моих персональных данных и персональных данных моего ребенка

- фамилия, имя, отчество (родителя, ребенка);
- паспортные данные (родителя, ребенка);
- дата рождения ребенка (свидетельство о рождении);
- место работы родителя;
- номера телефонов родителя.

_____ (дата) _____ (подпись) _____ (расшифровка подписи)

Приложение N4

к Порядку предоставления частичной оплаты стоимости путёвок для детей работающих граждан в организации отдыха и оздоровления детей в каникулярное время на 2013 год

Председателю МКУ КОДМ г. Белогорск С.П. Никитиной

Список детей обучающихся в

(наименование учреждения)

№п/п	ФИО ребенка	Дата рождения

Подпись руководителя

М.П.

Список детей, подавших документы на зачисление в первые классы в _____ году в

(наименование учреждения)

№п/п	ФИО ребенка	Дата рождения

Подпись руководителя

М.П.

АДМИНИСТРАЦИЯ ГОРОДА БЕЛОГОРСК АМУРСКОЙ ОБЛАСТИ

ПОСТАНОВЛЕНИЕ N816
08.05.2013

Об утверждении состава и порядка работы конкурсной комиссии для проведения открытого конкурса по отбору управляющих организаций для управления многоквартирными домами

В соответствии со ст. 161 Жилищного кодекса Российской Федерации, постановлением Правительства Российской Федерации от 6 февраля 2006 года N 75 "О порядке проведения органом местного самоуправления открытого конкурса по отбору управляющей организации для управления многоквартирными домами",

постановляю:

1. Утвердить порядок работы конкурсной комиссии для проведения открытого конкурса по отбору управляющих организаций для управления многоквартирными домами (приложение N1).
2. Утвердить состав конкурсной комиссии для проведения открытого конкурса по отбору управляющих организаций для управления многоквартирными домами (приложение N 2).
3. Опубликовать настоящее постановление в газете "Белогорский вестник".
4. Внести в подраздел 7.3. раздела "Управление городским хозяйством" базы нормативных правовых актов г. Белогорска.
5. Контроль над исполнением настоящего постановления возложить на заместителя Главы по ЖКХ - начальника МКУ "Управление ЖКХ Администрации г. Белогорск" А.Н. Башуна.

Глава муниципального образования г. Белогорск С.Ю. Мелюков

Приложение N1
к постановлению Администрации
г. Белогорск
08.05.2013 N816

ПОРЯДОК работы конкурсной комиссии для проведения открытого конкурса по отбору управляющих организаций для управления многоквартирными домами

1. Общие положения
 - 1.1. Конкурсная комиссия для проведения открытого конкурса по отбору управляющих организаций для управления многоквартирными домами (далее - комиссия) создана для рассмотрения заявок на участие в открытом конкурсе по отбору управляющих организаций для управления многоквартирными домами (далее - конкурс) и проведения конкурса.
 - 1.2. Конкурсная комиссия в своей работе руководствуется Жилищным кодексом Российской Федерации, постановлением Правительства РФ от 6 февраля 2006 года N 75 "О порядке проведения органом местного самоуправления открытого конкурса по отбору управляющей организации для управления многоквартирным домом".
2. Председатель комиссии
 - 2.1. Руководство работой комиссии осуществляет председатель комиссии.
 - 2.2. В отсутствие председателя комиссии его полномочия осуществляет заместитель, назначаемый председателем комиссии.
3. Секретарь комиссии
 - 3.1. Секретарь комиссии не позднее, чем за 1 день до проведения заседания комиссии оповещает членов комиссии о месте, дате и времени его проведения.
4. Порядок работы комиссии
 - 4.1. Комиссия проводит свои заседания по мере необходимости. Заседания комиссии являются открытыми. В случае невозможности присутствия на заседании член комиссии заблаговременно сообщает об этом секретарю комиссии.
 - 4.2. Комиссия правомочна, если на заседании присутствуют более 50 процентов общего числа ее членов. Каждый член комиссии имеет один голос.
 - 4.3. Решения комиссии принимаются простым большинством голосов членов комиссии, принявших участие в ее заседании. При равенстве голосов решение принимается председателем комиссии. Секретарь комиссии не принимает участие в голосовании.
 - 4.4. Решения комиссии в день их принятия оформляются протоколами, которые подписывают члены комиссии, принявшие участие в заседании. Указанные протоколы составляются в трех экземплярах, один экземпляр хранится у организатора конкурса.

Приложение N2
к постановлению Администрации
г. Белогорск
08.05.2013 N816

Состав конкурсной комиссии для проведения открытого конкурса по отбору управляющих организаций для управления многоквартирными домами

- Башун Александр Николаевич - заместитель Главы по ЖКХ - начальник МКУ "Управление ЖКХ Администрации г. Белогорск", председатель комиссии;
- Саржевский Дмитрий Валериевич - председатель МКУ "Комитет имущественных отношений Администрации г. Белогорск", заместитель председателя комиссии;
- Фахрудинова Наталья Сергеевна - руководитель сектора правового обеспечения МКУ "Управление ЖКХ Администрации г. Белогорск", секретарь комиссии.

Члены комиссии:

- Куцен Александр Иванович - директор МКУ "Управление капитального строительства г. Белогорск";
- Колесникова Галина Юрьевна - начальник отдела учета, отчетности и бюджетного планирования МКУ "Управление ЖКХ Администрации г. Белогорск";
- Филиппов Михаил Борисович - депутат Белогорского городского Совета народных депутатов;
- Осипов Дмитрий Евгеньевич - депутат Белогорского городского Совета народных депутатов.

АДМИНИСТРАЦИЯ ГОРОДА БЕЛОГОРСК АМУРСКОЙ ОБЛАСТИ

ПОСТАНОВЛЕНИЕ N1045
05.06.2013

О внесении изменений в постановление от 16.04.2012 N571 "Об утверждении долгосрочной городской целевой программы "Развитие агропромышленного комплекса муниципального образования г. Белогорск на 2013-2015 годы".

В соответствии со статьей 179 Бюджетного кодекса Российской Федерации, постановлением Администрации г. Белогорск от 03.02.2012 N112 "Об утверждении Порядка принятия решений о разработке долгосрочных городских целевых программ, их формирования и реализации" в постановление Администрации г. Белогорск от 16.04.2012 N571 "Об утверждении долгосрочной городской целевой программы "Развитие агропромышленного комплекса муниципального образования г. Белогорск на 2013-2015 годы" внести следующие изменения,

постановляю:

1. Долгосрочную целевую программу "Развитие агропромышленного комплекса муниципального образования г. Белогорск на 2013-2020 годы" изложить в новой редакции согласно приложению.
2. Опубликовать в газете "Белогорский вестник".
3. Внести в подраздел 3.1. раздела 3 "Экономика, финансы, бюджет города" базы нормативных правовых актов Администрации города Белогорск.
4. Контроль за исполнением настоящего постановления возложить на заместителя Главы по экономике В. В. Дацко.

Глава муниципального образования г. Белогорск С.Ю. Мелюков

Приложение
к постановлению Администрации
г. Белогорск
05.06.2013 N1045

Долгосрочная городская целевая программа "Развитие агропромышленного комплекса муниципального образования г. Белогорск на 2013-2020 годы"

1. Паспорт долгосрочной городской целевой программы "Развитие агропромышленного комплекса муниципального образования г. Белогорск на 2013-2020 годы"

Наименование программы	Долгосрочная городская целевая программа «Развитие агропромышленного комплекса муниципального образования г. Белогорск на 2013-2020 годы» (далее – программа)
Основания для разработки программы	1. Федеральный закон от 06.10.2003 № 131-ФЗ «Об общих принципах организации местного самоуправления в Российской Федерации». 2. Федеральный закон от 29.12.2006 № 264-ФЗ «О развитии сельского хозяйства» 3. Федеральный закон от 07.07.2003 № 112-ФЗ «О личном подсобном хозяйстве» 4. Федеральный закон от 11.06.2003 № 74-ФЗ «О крестьянском (фермерском) хозяйстве» 5. Постановление Правительства Амурской области от 24.09.2012 № 516 «Об утверждении долгосрочной целевой программы «Развитие сельского хозяйства и регулирование рынков сельскохозяйственной продукции, сырья и продовольствия Амурской области на 2013-2020 годы»
Муниципальный заказчик – координатор программы	Администрация г. Белогорск
Муниципальный заказчик – главный распорядитель бюджетных средств	Администрация г. Белогорск
Основной разработчик и исполнитель программы	Отдел анализа, прогнозирования и целевых программ Администрации г. Белогорск
Цель программы	Создание условий для устойчивого и эффективного развития сельскохозяйственного производства на территории муниципального образования г. Белогорск
Основные задачи программы	1. Увеличение объемов производства основных сельскохозяйственных культур. 2. Увеличение поголовья сельскохозяйственных животных и птицы. 3. Повышение доступности кормовой базы. 4. Обеспечение формирования необходимой материально-технической базы агропромышленного комплекса. 5. Повышение финансовой устойчивости сельского хозяйства. 6. Создание условий для расширения рынка сельскохозяйственной продукции. 7. Информационно-консультационное сопровождение сельскохозяйственной деятельности.
Перечень основных мероприятий программы	1. Предоставление субсидий на возмещение части затрат на проведение полевых работ. 2. Предоставление субсидий на возмещение части затрат на приобретение семян зерновых, кормовых культур, картофеля, овощей. 3. Предоставление субсидий на возмещение части затрат на проведение мероприятий по повышению плодородия почв. 4. Предоставление субсидий на проведение мероприятий по защите растений от вредителей и болезней. 5. Предоставление субсидий на поддержку и развитие птицеводства и свиноводства. 6. Предоставление субсидий на возмещение части затрат на укрепление материально-технической базы АПК. 7. Проведение консультаций, совещаний с сельскохозяйственными товаропроизводителями.

ДОКУМЕНТЫ

Социально-экономическая эффективность программных мероприятий

Table with 17 rows and 10 columns showing the implementation timeline for various social-economic programs from 2013 to 2020.

ADMINISTRATSIYA GORODA BELOGORSK AMURSKOY OBLASTI

POSTANOVLENIE N1073 05.07.2011

Об утверждении акта "Установления (изменения) красных линий и линий градостроительного регулирования застройки на территории муниципального образования "Городской округ Белогорск", в квартале 74

В соответствии с постановлением Главы муниципального образования г. Белогорск от 02.10.2009 N1062 "Об утверждении Временного порядка установления (изменения) красных линий и линий градостроительного регулирования застройки на территории муниципального образования "Городской округ Белогорск",

постановляю:

1. Утвердить "Акт по установлению красных линий и линий градостроительного регулирования застройки на территории муниципального образования "Городской округ Белогорск", по ул. 10-я Магистральная, ул. Железнодорожная, в квартале N74, в границах расчета.

2. Отделу по строительству и архитектуре внести сведения об установлении красных линий и линий градостроительного регулирования застройки, в районе квартала N74, в информационную базу обеспечения градостроительной деятельности на территории муниципального образования "Городской округ Белогорск".

Глава муниципального образования г. Белогорск С.Ю. Мельюков

Утвержден постановлением Администрации г. Белогорск 05.07.2011 N1073

АКТ 180/11 установления (изменения) красных линий и линий градостроительного регулирования застройки на территории Муниципального образования "Городской округ Белогорск".

По объекту: квартале N74 (участок площади, улицы (переулка, проезда, тупика), автомобильной дороги, набережной, сквера, парка, сети инженерно-технического обеспечения, линии электропередач, связи, трубопровода, жел. дор. линии, закрытого водоема, и т.п. с указанием границ этого участка) расположенному в городе Белогорск, -

- 27 июня 2011 город Белогорск
Комиссия по установлению линий градостроительного регулирования застройки (далее - "Комиссия") в составе:
В.А. Розонов - Заместитель Главы по строительству и землепользованию председатель комиссии
Н.М. Ковалева - начальник отдела по строительству и архитектуре, заместитель председателя комиссии;
Н.Б. Кулик - начальник отдела по земельным отношениям
М.Я.Хисматова - ведущий специалист отдела по строительству и архитектуре, секретарь комиссии;
С.А. Аношкин - ГИБДД, Главный государственный ин-

спектор безопасности дорожного движения по г. Белогорску и Белогорскому району (по согласованию).

С.Н. Ушаков - заместитель начальника отдела по строительству и архитектуре;

(приводятся должности, Ф.И.О. членов Комиссии, принимающих участие в заседании по установлению линий градостроительного регулирования)

определила:

1. объект, для которого устанавливаются красные линии, классифицируется в соответствии с:

- с "Правилами землепользования и застройки МО "Городской округ Белогорск" утверждёнными решением городского Совета народных депутатов г. Белогорск от 29 мая 2009г. N 05/67. (ссылка на соответствующий документ - нормативный правовой акт, градостроительная документация) как: - ул. 10-я Магистральная, ул. Железнодорожная "...остальные улицы и проезды ...", ширина улицы в красных линиях от 15м. до 25м, по пункту 2, статьи 13 "Правил землепользования и застройки МО "Городской округ Белогорск" (категория площади, улицы, проезда, автомобильной дороги, другого рассматриваемого объекта)

2. Установить для указанного объекта на участке: - (границы участка рассматриваемого объекта)

Table with 3 columns: Наименование объекта (ул. пер.), Начало отсчёта улицы от точки N, Окончание отсчёта улицы до точки N. Rows include 10-я Магистральная and Железнодорожная.

2.1. Красные линии на расстоянии - от оси улицы: - (ось улицы, полосы отвода, створа фасада здания, сооружения и т.п.)

Table with 3 columns: Наименование объекта (ул. пер.), Принять ширину улицы в красных линиях (в метрах), Принять расстояние от оси улицы до красной линии (в метрах). Rows include 10-я Магистральная and Железнодорожная.

исходя из следующих факторов: существующая застройка в этом квартале позволяет принять размеры из установленных в ПЗЗ габаритах улиц и проездов (ПЗЗ утверждены решением городского Совета народных депутатов г. Белогорск от 29 мая 2009г. N 05/67) (ссылка на законодательные, нормативные акты, градостроительную документацию, на основании которых устанавливаются красные линии)

2.2. Отступ линий градостроительного регулирования застройки от красных линий принять на расстоянии - для каждой градостроительной зоны отступы линий градостроительного регулирования от красной линии определить и принять в соответствии с требованиями статьи 13 "Правил землепользования и застройки МО "Городской округ Белогорск" утверждённых решением городского Совета народных депутатов г. Белогорск от 29 мая 2009г. N 05/67.

Приложения.

- разбивочный чертёж красных линий М1:2000 с пояснительной запиской;
- проектируемые профили по улице квартала М1: 100

Примечание.

В соответствии с требованием п. 4.3. РДС 30-201-98 "Инструкция о Порядке проектирования и установления красных линий в городах и других поселениях Российской Федерации" необходима последующая детальная разработка в установленном порядке.*

(подписи членов Комиссии, принимающих участие в заседании по установлению линий градостроительного регулирования)

- В.А. Розонов
Н.М. Ковалева
М.Я. Хисматова
С.Н. Ушаков
Н.Б. Кулик
С.А. Аношкин

Примечание - Фрагмент из "Правил землепользования и застройки МО "Городской округ Белогорск", утверждённых решением городского Совета народных депутатов от 29 мая 2009 года N05/67

статья 9 "Порядок применения градостроительных регламентов", пункты N6,7,8.

6. Земельные участки или объекты капитального строительства, виды разрешённого использования, предельные (минимальные и (или) максимальные) размеры и предельные параметры которых не соответствуют градостроительному регламенту, могут использоваться без установления срока приведения их в соответствие с градостроительным регламентом, за исключением случаев, если использование таких земельных участков и объектов капитального строительства опасно для жизни или здоровья человека, для окружающей среды, объектов культурного наследия.

7. Реконструкция указанных в части 6 настоящей статьи объектов капитального строительства может осуществляться только путём приведения таких объектов в соответствие с градостроительным регламентом или путём уменьшения их несоответствия предельным параметрам разрешённого строительства, реконструкции. Изменение видов разрешённого использования указанных земельных участков и объектов капитального строительства может осуществляться путём приведения их в соответствие с видами разрешённого ис-

пользования земельных участков и объектов капитального строительства, установленными градостроительным регламентом.

8. В случае, если использование указанных в части 6 настоящей статьи земельных участков и объектов капитального строительства продолжается и опасно для жизни или здоровья человека, для окружающей среды, объектов культурного наследия, в соответствии с федеральными законами может быть наложен запрет на использование таких земельных участков и объектов.

Architectural drawings including a cadastral plan, a plan of red lines, and a perspective profile of the street.

Architectural drawings including a cadastral plan and a perspective profile of the street, with a table of data below.

Информация

Муниципальное унитарное предприятие "Теплоэнерго города Белогорск", в соответствии с пунктом 13 статьи 155 Жилищного кодекса РФ и п. 68 Правил предоставления коммунальных услуг собственникам и пользователям помещений в многоквартирных домах и жилых домов, утвержденных Постановлением Правительства РФ от 6 мая 2011 г. N354, информирует своих потребителей, находящихся на непосредственном способе управления МКД, жилых домов об изменении с 01.07.2013 размера платы за коммунальные услуги по отоплению и (или) горячему водоснабжению.

Объявление

Приказом Управления государственного регулирования цен и тарифов Амурской области от 24.05.2013 г. N84-пр/в утверждены тарифы на горячую воду в открытой системе теплоснабжения МУП "Теплоэнерго города Белогорск", на 2013 - 2014 годы с календарной разбивкой

Table with columns for tariff types and periods, and rows for different categories of consumers and services.

исходя из следующих факторов: существующая застройка в этом квартале позволяет принять размеры из установленных в ПЗЗ габаритах улиц и проездов (ПЗЗ утверждены решением городского Совета народных депутатов г. Белогорск от 29 мая 2009г. N05/67) (ссылка на законодательные, нормативные акты, градостроительную документацию, на основании которых устанавливаются красные линии)

2.2. Отступ линий градостроительного регулирования застройки от красных линий принять на расстоянии - для каждой градостроительной зоны отступы линий градостроительного регулирования от красной линии определить и принять в соответствии с требованиями статьи 13 "Правил землепользования и застройки МО "Городской округ Белогорск" утвержденных решением городского Совета народных депутатов г. Белогорск от 29 мая 2009г. N05/67.

Приложения.

- разбивочный чертёж красных линий М1:2000 с пояснительной запиской;

- проектируемые профили по улице квартала М1: 100

Примечание.

В соответствии с требованием п. 4.3. РДС 30-201-98 "Инструкция о Порядке проектирования и установления красных линий в городах и других поселениях Российской Федерации" необходима последующая детальная разработка в установленном порядке.*

(подписи членов Комиссии, принимающих участие в заседании по установлению линий градостроительного регулирования)

- В.А. Розонов
- Н.М. Ковалева
- М.Я. Хисматова
- С.Н. Ушаков
- Н.Б. Кулик
- С.А. Аношкин


Примечание - Фрагмент из "Правил землепользования и застройки МО "Городской округ Белогорск", утвержденных решением городского Совета народных депутатов от 29 мая 2009 года N05/67

статья 9 "Порядок применения градостроительных регламентов", пункты N6,7,8.

6. Земельные участки или объекты капитального строительства, виды разрешенного использования, предельные (минимальные и (или) максимальные) размеры и предельные параметры которых не соответствуют градостроительному регламенту, могут использоваться без установления срока приведения их в соответствие с градостроительным регламентом, за исключением случаев, если использование таких земельных участков и объектов капитального строительства опасно для жизни или здоровья человека, для окружающей среды, объектов культурного наследия.

7. Реконструкция указанных в части 6 настоящей статьи объектов капитального строительства может осуществляться только путем приведения таких объектов в соответствие с градостроительным регламентом или путем уменьшения их несоответствия предельным параметрам разрешенного строительства, реконструкции. Изменение видов разрешенного использования указанных земельных участков и объектов капитального строительства может осуществляться путем приведения их в соответствие с видами разрешенного использования земельных участков и объектов капитального строительства, установленными градостроительным регламентом.

8. В случае, если использование указанных в части 6 настоящей статьи земельных участков и объектов капитального строительства продолжается и опасно для жизни или здоровья человека, для окружающей среды, объектов культурного наследия, в соответствии с федеральными законами может быть наложен запрет на использование таких земельных участков и объектов.



**АДМИНИСТРАЦИЯ ГОРОДА БЕЛОГОРСК
АМУРСКОЙ ОБЛАСТИ**

**ПОСТАНОВЛЕНИЕ N1120
13.07.2011**

Об утверждении акта "Установления (изменения) красных линий и линий градостроительного регулирования застройки на территории муниципального образования "Городской округ Белогорск", в квартале 171

В соответствии с постановлением Главы муниципального образования г. Белогорск от 02.10.2009 N1062 "Об утверждении "Временного порядка установления (изменения) красных линий и линий градостроительного регулирования застройки на территории муниципального образования "Городской округ Белогорск",

постановляю:

1. Утвердить "Акт по установлению красных линий и линий градостроительного регулирования застройки на территории муниципального образования "Городской округ Белогорск", по ул. Некрасова, ул. Краснофлотская, в квартале N171, в границах расчета.

2. Отделу по строительству и архитектуре внести сведения об установлении красных линий и линий градостроительного регулирования застройки, в районе квартала N171, в информационную базу обеспечения градостроительной деятельности на территории муниципального образования "Городской округ Белогорск".

Глава муниципального образования г. Белогорск С.Ю. Мелюков

Утвержден постановлением
Администрации г. Белогорск
13.07.2011 N1120

**АКТ 185/11
установления (изменения) красных линий
и линий градостроительного регулирования
застройки на территории Муниципального
образования "Городской округ Белогорск".**

По объекту: в квартале N171 (участок площади, улицы (переулка, проезда, тупика), автомобильной дороги, набережной, сквера, парка, сети инженерно-технического обеспечения, линии электропередач, связи, трубопровода, жел. дор. линии, закрытого водоема, и т.п. с указанием границ этого участка) расположенному в городе Белогорск, (административный округ, планировочный район и т.п.)

11 июля 2011 город Белогорск

Комиссия по установлению линий градостроительного регулирования застройки (далее - "Комиссия") в составе:

В.А. Розонов -Заместитель Главы по строительству и землепользованию председатель комиссии

Н.М. Ковалева - начальник отдела по строительству и архитектуре, заместитель председателя комиссии;

О.В. Зверева - и.о.начальника отдела по земельным отношениям

М.Я.Хисматова - ведущий специалист отдела по строительству и архитектуре, секретарь комиссии;

С.А. Аношкин - ГИБДД, Главный государственный инспектор безопасности дорожного движения по г. Белогорску и Белогорскому району (по согласованию).

С.Н. Ушаков - заместитель начальника отдела по строительству и архитектуре;

(приводятся должности, Ф.И.О. членов Комиссии, принимающих участие в заседании по установлению линий градостроительного регулирования)

определила:

1. объект, для которого устанавливаются красные линии, классифицируется в соответствии с:

- с "Правилами землепользования и застройки МО "Городской округ Белогорск" утвержденными решением городского Совета народных депутатов г. Белогорск от 29 мая 2009г. N05/67.

(ссылка на соответствующий документ - нормативный правовой акт, градостроительная документация)

как: - ул. Некрасова, ул. Краснофлотская "...остальные

улицы и проезды ...", ширина улицы в красных линиях от 15м. до 25м, по пункту 2, статьи 13 "Правил землепользования и застройки МО "Городской округ Белогорск" (категория площади, улицы, проезда, автомобильной дороги, другого рассматриваемого объекта)

2. Установить для указанного объекта на участке: - (границы участка рассматриваемого объекта)

Наименование объекта (ул. пер.)	Начало отсчёта улицы от точки N-	Окончание отсчёта улицы до точки N-
1. ул. Некрасова	1	2
2. ул. Краснофлотская	2	3

2.1. Красные линии на расстоянии - от оси улицы: - (ось улицы, полосы отвода, створа фасада здания, сооружения и т.п.)

Наименование объекта (ул. пер.)	Принять ширину улицы в красных линиях (в метрах)	Принять расстояние от оси улицы до красной линии (в метрах)
1. ул. Некрасова	15	7,5
2. ул. Краснофлотская	15	7,5

исходя из следующих факторов: существующая застройка в этом квартале позволяет принять размеры из установленных в ПЗЗ габаритах улиц и проездов (ПЗЗ утверждены решением городского Совета народных депутатов г. Белогорск от 29 мая 2009г. N05/67) (ссылка на законодательные, нормативные акты, градостроительную документацию, на основании которых устанавливаются красные линии)

2.2. Отступ линий градостроительного регулирования застройки от красных линий принять на расстоянии - для каждой градостроительной зоны отступы линий градостроительного регулирования от красной линии определить и принять в соответствии с требованиями статьи 13 "Правил землепользования и застройки МО "Городской округ Белогорск" утвержденных решением городского Совета народных депутатов г. Белогорск от 29 мая 2009г. N05/67.

Приложения.

- разбивочный чертёж красных линий М1:2000 с пояснительной запиской;

- проектируемые профили по улице квартала М1: 100

Примечание.

В соответствии с требованием п. 4.3. РДС 30-201-98 "Инструкция о Порядке проектирования и установления красных линий в городах и других поселениях Российской Федерации" необходима последующая детальная разработка в установленном порядке.*

(подписи членов Комиссии, принимающих участие в заседании по установлению линий градостроительного регулирования)

- В.А. Розонов
- Н.М. Ковалева
- М.Я. Хисматова
- С.Н. Ушаков
- О.В. Зверева
- С.А. Аношкин

Примечание - Фрагмент из "Правил землепользования и застройки МО "Городской округ Белогорск", утвержденных решением городского Совета народных депутатов от 29 мая 2009 года N05/67

статья 9 "Порядок применения градостроительных регламентов", пункты N6,7,8.


6. Земельные участки или объекты капитального строительства, виды разрешенного использования, предельные (минимальные и (или) максимальные) размеры и предельные параметры которых не соответствуют градостроительному регламенту, могут использоваться без установления срока приведения их в соответствие с градостроительным регламентом, за исключением случаев, если использование таких земельных участков и объектов капитального строительства опасно для жизни или здоровья человека, для окружающей среды, объектов культурного наследия.

7. Реконструкция указанных в части 6 настоящей статьи объектов капитального строительства может осуществляться только путём приведения таких объектов в соответствие с градостроительным регламентом или путём уменьшения их несоответствия предельным параметрам разрешенного строительства, реконструкции. Изменение видов разрешенного использования указанных земельных участков и объектов капитального строительства может осуществляться путем приведения их в соответствие с видами разрешенного использования земельных участков и объектов капитального строительства, установленными градостроительным регламентом.

8. В случае, если использование указанных в части 6 настоящей статьи земельных участков и объектов капитального строительства продолжается и опасно для жизни или здоровья человека, для окружающей среды, объектов культурного наследия, в соответствии с федеральными законами может быть наложен запрет на использование таких земельных участков и объектов.

Пояснительная записка

1. Назначение и ширину улиц в красных линиях установ-



ливаем по "Правилам землепользования и землеустройства МО "Городской округ Белогорск" и по "Карте градостроительного зонирования":

- назначение ул. Некрасова, ул. Краснофлотская, принимаем как "...Остальные и презды..." по ПЗЗ, с шириной в красных линиях - от 15 до 25 метров. По карте градостроительного зонирования в ПЗЗ, расстояние между красными линиями по этим переулкам установлено 15 метров. Принимаем расстояние по этой улице -15 м., красные линии от оси улицы принимаем на расстоянии по 7,5 м. в обе стороны

2. После выноса красных линий в натуру произвести уточнение границ земельных участков, границы которых выступают за пределы устанавливаемых красных линий и внести соответствующие изменения и уточнения в планы участков.

3. Проектируемые поперечные профили по улицам прилагаются.

4. Линии регулирования застройки (минимальные отступы) установить в соответствии с требованиями ПЗЗ (статья 13) для каждой зоны.

5. Красные линии устанавливаются в соответствии с требованиями "Инструкции о порядке проектирования и установления красных линий в городах и других поселениях Российской Федерации", которая утверждена Постановлением Госстроя Российской Федерации от 06.04.1998 N18-30.

Выписка из Инструкции: - "Настоящая Инструкция обязательна для соблюдения всеми субъектами градостроительной деятельности при проектировании и застройке территорий городов и других поселений, а также при межевании и инвентаризации застроенных или подлежащих застройке земель, при оформлении документов на право собственности, владения, пользования и распоряжения земельными участками и другими объектами недвижимости, их государственной регистрации.

3.3. Красные линии - границы, отделяющие территории кварталов, микрорайонов и других элементов планировочной структуры от улиц, проездов и площадей в городских и сельских поселениях.

3.4. Красные линии обязательны для соблюдения всеми субъектами градостроительной деятельности, участвующими в процессе проектирования и последующего освоения и застройки территорий городов и других поселений.

Соблюдение красных линий также обязательно при межевании и инвентаризации застроенных или подлежащих застройке земель в границах города или другого поселения, при оформлении документов гражданами и юридическими лицами на право собственности, владения, пользования и распоряжения земельными участками и другими объектами недвижимости, их государственной регистрации.

3.5. Осуществление проектирования зданий и сооружений и строительство на территориях поселений, не имеющих утвержденных в установленном порядке красных линий, не допускается.

3.6. Красные линии являются основой для разбивки и установления на местности других линий градостроительного регулирования, в том числе и границ землепользований.


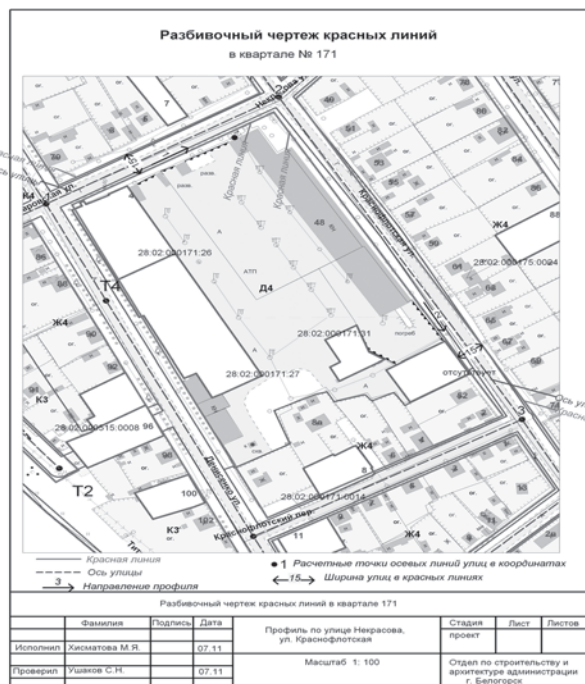
3.7. Красные линии дополняются другими линиями градостроительного регулирования, определяющими особые условия использования и застройки территорий городов и других поселений.

Основными видами других линий градостроительного регулирования являются:

- линии регулирования застройки;
- границы технических зон инженерных сооружений и коммуникаций.

Каталог координат

№т	X	Y
1	24990,68	54292,81
2	25063,22	54420,22
3	24844,42	54553,47



АДМИНИСТРАЦИЯ ГОРОДА БЕЛОГОРСК АМУРСКОЙ ОБЛАСТИ

ПОСТАНОВЛЕНИЕ N1121 13.07.2011

Об утверждении акта "Установления (изменения) красных линий и линий градостроительного регулирования застройки на территории муниципального образования "Городской округ Белогорск", в квартале 6

В соответствии с постановлением Главы муниципального образования г. Белогорск от 02.10.2009 N1062 "Об утверждении "Временного порядка установления (изменения) красных линий и линий градостроительного регулирования застройки на территории муниципального образования "Городской округ Белогорск",

постановляю:

1. Утвердить "Акт по установлению красных линий и линий градостроительного регулирования застройки на территории муниципального образования "Городской округ Белогорск", по ул. Озерная, ул. Пролетарская, ул. Западная, в квартале N6, в границах расчёта.

2. Отделу по строительству и архитектуре внести сведения об установлении красных линий и линий градостроительного регулирования застройки, в районе квартала N6, в информационную базу обеспечения градостроительной деятельности на территории муниципального образования "Городской округ Белогорск".

Глава муниципального образования г. Белогорск С.Ю. Мелюков

Утвержден постановлением
Администрации г. Белогорск
13.07.2011 N1121

АКТ 184/11 установления (изменения) красных линий и линий градостроительного регулирования застройки на территории Муниципального образования "Городской округ Белогорск".

По объекту: в квартале N6 (участок площади, улицы (переулка, проезда, тупика), автомобильной дороги, набережной, сквера, парка, сети инженерно-технического обеспечения, линии электропередач, связи, трубопровода, жел. дор. линии, закрытого водоема, и т.п. с указанием границ этого участка) расположенному в городе Белогорск, (административный округ, планировочный район и т.п.)

11 июля 2011 город Белогорск

Комиссия по установлению линий градостроительного регулирования застройки (далее - "Комиссия") в составе:

В.А. Розонов - Заместитель Главы по строительству и землепользованию председатель комиссии

Н.М. Ковалева - начальник отдела по строительству и архитектуре, заместитель председателя комиссии;

О.В. Зверева - и.о.начальника отдела по земельным отношениям

М.Я.Хисматова - ведущий специалист отдела по строительству и архитектуре, секретарь комиссии;

С.А. Аношкин - ГИБДД, Главный государственный инспектор безопасности дорожного движения по г. Белогорск

ку и Белогорскому району (по согласованию).

С.Н. Ушаков - заместитель начальника отдела по строительству и архитектуре;

(приводятся должности, Ф.И.О. членов Комиссии, принимающих участие в заседании по установлению линий градостроительного регулирования)

определила:

1. объект, для которого устанавливаются красные линии, классифицируется в соответствии с:

- с "Правилами землепользования и застройки МО "Городской округ Белогорск" утверждёнными решением городского Совета народных депутатов г. Белогорск от 29 мая 2009г. N05/67.

(ссылка на соответствующий документ - нормативный правовой акт, градостроительная документация) как: - ул. Озерная, ул. Пролетарская, ул. Западная "...остальные улицы и проезды ...", ширина улицы в красных линиях от 15м. до 25м, по пункту 2, статьи 13 "Правил землепользования и застройки МО "Городской округ Белогорск" (категория площади, улицы, проезда, автомобильной дороги, другого рассматриваемого объекта)

2. Установить для указанного объекта на участке: - (границы участка рассматриваемого объекта)

Наименование объекта (ул. пер.)	Начало отсчёта улицы от точки N-	Окончание отсчёта улицы до точки N-
1. ул. Озерная	1	2
2. ул. Пролетарская	2	3
3. ул. Западная	3	4

2.1. Красные линии на расстоянии - от оси улицы: - (ось улицы, полосы отвода, створа фасада здания, сооружения и т.п.)

Наименование объекта (ул. пер.)	Принять ширину улицы в красных линиях (в метрах)	Принять расстояние от оси улицы до красной линии (в метрах)
1. ул. Озерная	15	7,5
2. ул. Пролетарская	15	7,5
3. ул. Западная	15	7,5

исходя из следующих факторов: существующая застройка в этом квартале позволяет принять размеры из установленных в ПЗЗ габаритах улиц и проездов (ПЗЗ утверждены решением городского Совета народных депутатов г. Белогорск от 29 мая 2009г. N05/67) (ссылка на законодательные, нормативные акты, градостроительную документацию, на основании которых устанавливаются красные линии)

2.2. Отступ линий градостроительного регулирования застройки от красных линий принять на расстоянии - для каждой градостроительной зоны отступы линий градостроительного регулирования от красной линии определить и принять в соответствии с требованиями статьи 13 "Правил землепользования и застройки МО "Городской округ Белогорск" утверждённых решением городского Совета народных депутатов г. Белогорск от 29 мая 2009г. N05/67.

Приложения.

- разбивочный чертёж красных линий М1:2000 с пояснительной запиской;

- проектируемые профили по улице квартала М1: 100

Примечание.

В соответствии с требованием п. 4.3. РДС 30-201-98 "Инструкция о Порядке проектирования и установления красных линий в городах и других поселениях Российской Федерации" необходима последующая детальная разработка в установленном порядке.*

(подписи членов Комиссии, принимающих участие в заседании по установлению линий градостроительного регулирования)

В.А. Розонов
Н.М. Ковалева
М.Я. Хисматова
С.Н. Ушаков
О.В. Зверева
С.А. Аношкин

Примечание - Фрагмент из "Правил землепользования и застройки МО "Городской округ Белогорск", утверждённых решением городского Совета народных депутатов от 29 мая 2009 года N05/67

статья 9 "Порядок применения градостроительных регламентов", пункты N6,7,8.

6. Земельные участки или объекты капитального строительства, виды разрешённого использования, предельные (минимальные и (или) максимальные) размеры и предельные параметры которых не соответствуют градостроительному регламенту, могут использоваться без установления срока приведения их в соответствие с градостроительным регламентом, за исключением случаев, если использование таких земельных участков и объектов капитального строительства опасно для жизни или здоровья человека, для окружающей среды, объектов культурного наследия.

7. Реконструкция указанных в части 6 настоящей статьи объектов капитального строительства может осуще-

ствляться только путём приведения таких объектов в соответствие с градостроительным регламентом или путём уменьшения их несоответствия предельным параметрам разрешённого строительства, реконструкции. Изменение видов разрешённого использования указанных земельных участков и объектов капитального строительства может осуществляться путем приведения их в соответствие с видами разрешённого использования земельных участков и объектов капитального строительства, установленными градостроительным регламентом.

8. В случае, если использование указанных в части 6 настоящей статьи земельных участков и объектов капитального строительства продолжается и опасно для жизни или здоровья человека, для окружающей среды, объектов культурного наследия, в соответствии с федеральными законами может быть наложен запрет на использование таких земельных участков и объектов.

Пояснительная записка

1. Назначение и ширину улиц в красных линиях устанавливаем по "Правилам землепользования и застройки МО "Городской округ Белогорск" и по "Карте градостроительного зонирования":

- назначение ул. ул. Озерная, ул. Пролетарская, ул. Западная принимаем как "...Остальные и проезды..." по ПЗЗ, с шириной в красных линиях - от 15 до 25 метров. По карте градостроительного зонирования в ПЗЗ, расстояние между красными линиями по этим переулкам установлено 15 метров.. Принимаем расстояние по этой улице -15 м., красные линии от оси улицы принимаем на расстоянии по 7,5 м. в обе стороны

2. После выноса красных линий в натуру произвести уточнение границ земельных участков, границы которых выступают за пределы устанавливаемых красных линий и внести соответствующие изменения и уточнения в планы участков.

3. Проектируемые поперечные профили по улицам прилагаются.

4. Линии регулирования застройки (минимальные отступы) установить в соответствии с требованиями ПЗЗ (статья 13) для каждой зоны.

5. Красные линии устанавливаются в соответствии с требованиями "Инструкции о порядке проектирования и установления красных линий в городах и других поселениях Российской Федерации", которая утверждена Постановлением Госстроя Российской Федерации от 06.04.1998 N18-30.

Выписка из Инструкции:

"Настоящая Инструкция обязательна для соблюдения всеми субъектами градостроительной деятельности при проектировании и застройке территорий городов и других поселений, а также при межевании и инвентаризации застроенных или подлежащих застройке земель, при оформлении документов на право собственности, владения, пользования и распоряжения земельными участками и другими объектами недвижимости, их государственной регистрации.

3.3. Красные линии - границы, отделяющие территории кварталов, микрорайонов и других элементов планировочной структуры от улиц, проездов и площадей в городских и сельских поселениях.

3.4. Красные линии обязательны для соблюдения всеми субъектами градостроительной деятельности, участвующими в процессе проектирования и последующего освоения и застройки территорий городов и других поселений.

Соблюдение красных линий также обязательно при межевании и инвентаризации застроенных или подлежащих застройке земель в границах города или другого поселения, при оформлении документов гражданами и юридическими лицами на право собственности, владения, пользования и распоряжения земельными участками и другими объектами недвижимости, их государственной регистрации.

3.5. Осуществление проектирования зданий и сооружений и строительство на территориях поселений, не имеющих утвержденных в установленном порядке красных линий, не допускается.

3.6. Красные линии являются основой для разбивки и установления на местности других линий градостроительного регулирования, в том числе и границ землепользований.

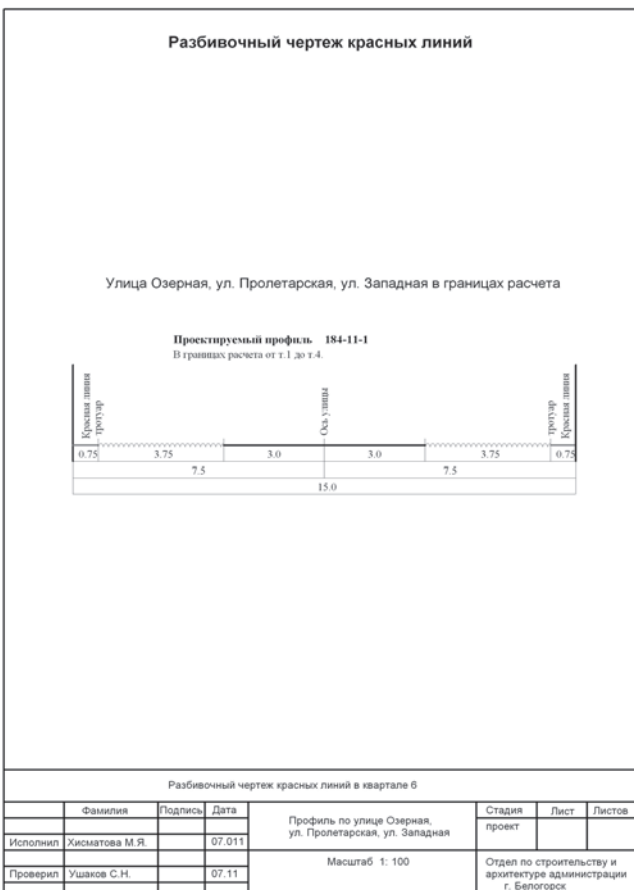
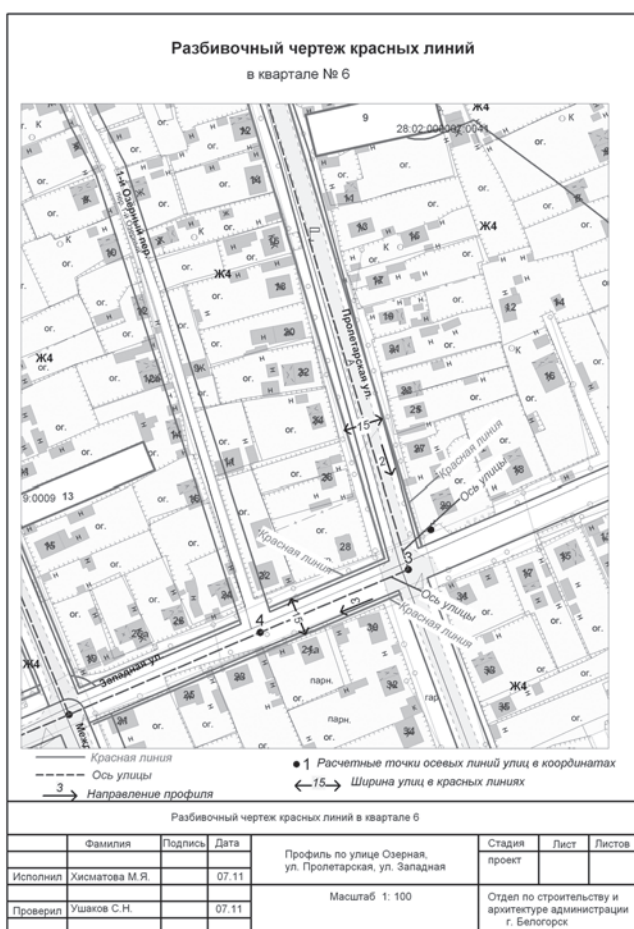
3.7. Красные линии дополняются другими линиями градостроительного регулирования, определяющими особые условия использования и застройки территорий городов и других поселений.

Основными видами других линий градостроительного регулирования являются:

- линии регулирования застройки;
- границы технических зон инженерных сооружений и коммуникаций.

Каталог координат

№	X	Y
1	27678,44	51307,23
2	27714,96	51374,81
3	27462,40	51450,93
4	27438,00	51393,88



АДМИНИСТРАЦИЯ ГОРОДА БЕЛОГОРСК АМУРСКОЙ ОБЛАСТИ

ПОСТАНОВЛЕНИЕ N1122 13.07.2011

Об утверждении акта "Установления (изменения) красных линий и линий градостроительного регулирования застройки на территории муниципального образования "Городской округ Белогорск", в квартале 58

В соответствии с постановлением Главы муниципального образования г. Белогорск от 02.10.2009 N1062 "Об утверждении "Временного порядка установления (изменения) красных линий и линий градостроительного регулирования застройки на территории муниципального образования "Городской округ Белогорск",

постановляю:

1. Утвердить "Акт по установлению красных линий и линий градостроительного регулирования застройки на территории муниципального образования "Городской округ Белогорск", по ул. Волочаевская, пер. Пригородный, ул. Благовещенская, в квартале N58, в границах расчета.

2. Отделу по строительству и архитектуре внести сведения об установлении красных линий и линий градостроительного регулирования застройки, в районе квартала N58, в информационную базу обеспечения градостроительной деятельности на территории муниципального образования "Городской округ Белогорск".

Глава муниципального образования г. Белогорск С.Ю. Мелюков

Утвержден постановлением Администрации г. Белогорск 13.07.2011 N1122

АКТ 182/11

установления (изменения) красных линий и линий градостроительного регулирования застройки на территории Муниципального образования "Городской округ Белогорск".

По объекту: квартале N58 (участок площади, улицы (переулка, проезда, тупика), автомобильной дороги, набережной, сквера, парка, сети инженерно-технического обеспечения, линии электропередач, связи, трубопровода, жел. дор. линии, закрытого водоема, и т.п. с указанием границ этого участка) расположенному в городе Белогорск, - (административный округ, планировочный район и т.п.)

11 июля 2011 город Белогорск

Комиссия по установлению линий градостроительного регулирования застройки (далее - "Комиссия") в составе:

В.А. Розонов - Заместитель Главы по строительству и землепользованию председатель комиссии

Н.М. Ковалева - начальник отдела по строительству и архитектуре, заместитель председателя комиссии;

О.В. Зверева - и.о.начальника отдела по земельным отношениям

М.Я.Хисматова - ведущий специалист отдела по строительству и архитектуре, секретарь комиссии;

С.А. Аношкин - ГИБДД, Главный государственный инспектор безопасности дорожного движения по г. Белогорску и Белогорскому району (по согласованию).

С.Н. Ушаков - заместитель начальника отдела по строительству и архитектуре;

(приводятся должности, Ф.И.О. членов Комиссии, принимающих участие в заседании по установлению линий градостроительного регулирования)

определила:

1. объект, для которого устанавливаются красные линии, классифицируется в соответствии с:

- с "Правилами землепользования и застройки МО "Городской округ Белогорск" утвержденными решением городского Совета народных депутатов г. Белогорск от 29 мая 2009г. N05/67.

(ссылка на соответствующий документ - нормативный правовой акт, градостроительная документация) как: - ул. Волочаевская, пер. Пригородный, ул. Благовещенская "...остальные улицы и проезды ...", ширина улицы в красных линиях от 15м. до 25м, по пункту 2, статьи 13 "Правил землепользования и застройки МО "Городской округ Белогорск" (категория площади, улицы, проезда, автомобильной дороги, другого рассматриваемого объекта)

2. Установить для указанного объекта на участке: - (границы участка рассматриваемого объекта)

Наименование объекта (ул. пер.)	Начало отсчета улицы от точки N-	Окончание отсчета улицы до точки N-
1. ул. Волочаевская	1	2
2. пер. Пригородный	2	3
3. ул. Благовещенская	3	4

2.1. Красные линии на расстоянии - от оси улицы: - (ось улицы, полосы отвода, створа фасада здания, сооружения и т.п.)

Наименование объекта (ул. пер.)	Принять ширину улицы в красных линиях (в метрах)	Принять расстояние от оси улицы до красной линии (в метрах)
1. ул. Волочаевская	15	7,5
2. пер. Пригородный	15	7,5
3. ул. Благовещенская	15	7,5

исходя из следующих факторов: существующая застройка в этом квартале позволяет принять размеры из установленных в ПЗЗ габаритах улиц и проездов (ПЗЗ утверждены решением городского Совета народных депутатов г. Белогорск от 29 мая 2009г. N05/67) (ссылка на законодательные, нормативные акты, градостроительную документацию, на основании которых устанавливаются красные линии)

2.2. Отступ линий градостроительного регулирования застройки от красных линий принять на расстоянии - для каждой градостроительной зоны отступы линий градостроительного регулирования от красной линии определить и принять в соответствии с требованиями статьи 13 "Правил землепользования и застройки МО "Городской округ Белогорск" утвержденных решением городского Совета народных депутатов г. Белогорск от 29 мая 2009г. N05/67.

Приложения.

- разбивочный чертеж красных линий М1:2000 с пояснительной запиской;

- проектируемые профили по улице квартала М1: 100

Примечание.

В соответствии с требованием п. 4.3. РДС 30-201-98 "Инструкция о Порядке проектирования и установления красных линий в городах и других поселениях Российской Федерации" необходима последующая детальная разработка в установленном порядке.*

(подписи членов Комиссии, принимающих участие в заседании по установлению линий градостроительного регулирования)

В.А. Розонов
Н.М. Ковалева
М.Я. Хисматова
С.Н. Ушаков
О.В. Зверева
С.А. Аношкин

Примечание - Фрагмент из "Правил землепользования и застройки МО "Городской округ Белогорск", утвержденных решением городского Совета народных депутатов от 29 мая 2009 года N05/67

статья 9 "Порядок применения градостроительных регламентов", пункты №6,7,8.

6. Земельные участки или объекты капитального строительства, виды разрешенного использования, предельные (минимальные и (или) максимальные) размеры и предельные параметры которых не соответствуют градостроительному регламенту, могут использоваться без установления срока приведения их в соответствие с градостроительным регламентом, за исключением случаев, если использование таких земельных участков и объектов капитального строительства опасно для жизни или здоровья человека, для окружающей среды, объектов культурного наследия.

7. Реконструкция указанных в части 6 настоящей статьи объектов капитального строительства может осуществляться только путем приведения таких объектов в соответствие с градостроительным регламентом или путем уменьшения их несоответствия предельным параметрам разрешенного строительства, реконструкции. Изменение видов разрешенного использования указанных земельных участков и объектов капитального строительства может осуществляться путем приведения их в соответствие с видами разрешенного использования земельных участков и объектов капитального строительства, установленными градостроительным регламентом.

8. В случае, если использование указанных в части 6 настоящей статьи земельных участков и объектов капитального строительства продолжается и опасно для жизни или здоровья человека, для окружающей среды, объектов культурного наследия, в соответствии с федеральными законами может быть наложен запрет на использование таких земельных участков и объектов.

Пояснительная записка

1. Назначение и ширину улиц в красных линиях устанавливаем по "Правилам землепользования и землеустройства МО "Городской округ Белогорск" и по "Карте градостроительного зонирования":

- назначение ул. Волочаевская, пер. Пригородный, ул. Благовещенская, принимаем как "...Остальные и презды..." по ПЗЗ, с шириной в красных линиях - от 15 до 25 метров. По карте градостроительного зонирования в ПЗЗ, расстояние между красными линиями по этим переулкам установлено 15 метров. Принимаем расстояние по этой улице -15 м., красные линии от оси улицы принимаем на расстоянии по 7,5 м. в обе стороны

2. После выноса красных линий в натуру произвести уточнение границ земельных участков, границы которых выступают за пределы устанавливаемых красных линий и внести соответствующие изменения и уточнения в планы

участков.

3. Проектируемые поперечные профили по улицам прилагаются.

4. Линии регулирования застройки (минимальные отступы) установить в соответствии с требованиями ПЗЗ (статья 13) для каждой зоны.

5. Красные линии устанавливаются в соответствии с требованиями "Инструкции о порядке проектирования и установления красных линий в городах и других поселениях Российской Федерации", которая утверждена Постановлением Госстроя Российской Федерации от 06.04.1998 N18-30.

Выписка из Инструкции: -

"Настоящая Инструкция обязательна для соблюдения всеми субъектами градостроительной деятельности при проектировании и застройке территорий городов и других поселений, а также при межевании и инвентаризации застроенных или подлежащих застройке земель, при оформлении документов на право собственности, владения, пользования и распоряжения земельными участками и другими объектами недвижимости, их государственной регистрации.

3.3. Красные линии - границы, отделяющие территории кварталов, микрорайонов и других элементов планировочной структуры от улиц, проездов и площадей в городских и сельских поселениях.

3.4. Красные линии обязательны для соблюдения всеми субъектами градостроительной деятельности, участвующими в процессе проектирования и последующего освоения и застройки территорий городов и других поселений.

Соблюдение красных линий также обязательно при межевании и инвентаризации застроенных или подлежащих застройке земель в границах города или другого поселения, при оформлении документов гражданами и юридическими лицами на право собственности, владения, пользования и распоряжения земельными участками и другими объектами недвижимости, их государственной регистрации.

3.5. Осуществление проектирования зданий и сооружений и строительство на территориях поселений, не имеющих утвержденных в установленном порядке красных линий, не допускается.

3.6. Красные линии являются основой для разбивки и установления на местности других линий градостроительного регулирования, в том числе и границ землепользований.

3.7. Красные линии дополняются другими линиями градостроительного регулирования, определяющими особые условия использования и застройки территорий городов и других поселений.

Основными видами других линий градостроительного регулирования являются:

- линии регулирования застройки;
- границы технических зон инженерных сооружений и коммуникаций.

Каталог координат


№	X	Y
1	25921,54	49759,35
2	25974,66	49905,76
3	25848,68	49947,98
4	25811,43	49845,64

Разбивочный чертеж красных линий в квартале №58						
Фамилия	Подпись	Дата	Разбивочный чертеж красных линий, пояснительная записка	Стадия	Лист	Листов
Исполнил	Хисматова М. Я.			Масштаб 1:2000	Проект	
Проверил	Ушаков С.Н.	06.11	Отдел по строительству и архитектуре администрации г. Белогорск			

Разбивочный чертеж красных линий в квартале №58						
Фамилия	Подпись	Дата	Профиль по улице Волочаевская, пер. Пригородный, ул. Благовещенская	Стадия	Лист	Листов
Исполнил	Хисматова М. Я.	07.11		Масштаб 1: 100	Проект	
Проверил	Ушаков С.Н.	07.11	Отдел по строительству и архитектуре администрации г. Белогорск			

Разбивочный чертеж красных линий

Улица Волочаевская, пер. Пригородный, ул. Благовещенская в границах расчета



Разбивочный чертеж красных линий в квартале №58

Фамилия	Подпись	Дата	Профиль по улице Волочаевская, пер. Пригородный, ул. Благовещенская	Стадия	Лист	Листов
Исполнил	Хисматова М. Я.	06.11		Масштаб 1: 100	Проект	
Проверил	Ушаков С.Н.	06.11	Отдел по строительству и архитектуре администрации г. Белогорск			

Объявление

В решениях окружных избирательных комиссий от 18 июня 2013 года N1/1-02, опубликованных в газете «Белогорский вестник» N24 от 19 июня 2013 года допущена техническая ошибка:

в пункте 2 решений, вместо слов «кандидата на должность главы муниципального образования города Белогорск» - следует читать: «кандидата в депутаты Белогорского городского Совета народных депутатов».

АДМИНИСТРАЦИЯ ГОРОДА БЕЛОГОРСК АМУРСКОЙ ОБЛАСТИ

ПОСТАНОВЛЕНИЕ N1102

О назначении публичных слушаний по вопросу предоставления разрешения на условно разрешенный вид использования земельного участка с кадастровым номером 28:02:000099:34 по ул. Почтовой, корп. 3 в г. Белогорск

В соответствии со ст. 39 Градостроительного Кодекса РФ, ст. 26 "Правил землепользования и застройки муниципального образования "Городской округ Белогорск", в целях соблюдения прав человека на благоприятные условия жизнедеятельности, прав и законных интересов правообладателей земельных участков и объектов капитального строительства,

постановляю:

1. Назначить публичные слушания по вопросу предоставления Глушич Анатолию Николаевичу разрешения на условно разрешенный вид использования земельного участка с кадастровым номером 28:02:000099: 34, по ул. Почтовой, корп. 3.

2. Публичные слушания провести 5 июля 2013 года в 16-30 час.

3. Место проведения публичных слушаний - зал заседаний Администрации, по адресу: г. Белогорск, ул. Гагарина, дом 2.

4. Место размещения документов и материалов, подлежащих рассмотрению на публичных слушаниях - кабинет 112 и коридор на 1 этаже, в здании Администрации по адресу г. Белогорск, ул. Гагарина, дом 2.

5. Предложения и замечания по рассматриваемому вопросу направлять в отдел по строительству и архитектуре по адресу: г. Белогорск, ул. Гагарина, дом, 2, каб. 112, тел. 2-05-51, до 5 июля 2013 года.


6. Комиссии по проведению публичных слушаний:

6.1. обеспечить выполнение организационных мероприятий по проведению публичных слушаний и подготовку заключения о результатах публичных слушаний;

6.2. известить через газету "Белогорский вестник" и официальный сайт муниципального образования города Белогорск о проведении публичных слушаний участников публичных слушаний - правообладателей земельных участков, имеющих общие границы с земельным участком, применительно к которому запрашивается разрешение на условно разрешенный вид использования земельного участка.

7. Удостоверить публичных слушаний при себе иметь документ, подтверждающий регистрацию в пределах территории, определенной в пункте 1 настоящего постановления.

**Глава муниципального образования
г. Белогорск С.Ю. Мелюков**



**АДМИНИСТРАЦИЯ ГОРОДА БЕЛОГОРСК
АМУРСКОЙ ОБЛАСТИ**

**ПОСТАНОВЛЕНИЕ N1123
13.07.2011**

Об утверждении акта "Установления (изменения) красных линий и линий градостроительного регулирования застройки на территории муниципального образования "Городской округ Белогорск", в кварталах 228; 651

В соответствии с постановлением Главы муниципального образования г. Белогорск от 02.10.2009 N1062 "Об утверждении "Временного порядка установления (изменения) красных линий и линий градостроительного регулирования застройки на территории муниципального образования "Городской округ Белогорск",

постановляю:

1. Утвердить "Акт по установлению красных линий и линий градостроительного регулирования застройки на территории муниципального образования "Городской округ Белогорск", по ул. 50 лет Комсомола, в кварталах N228; 651, в границах расчета.

2. Отделу по строительству и архитектуре внести сведения об установлении красных линий и линий градостроительного регулирования застройки, в районе кварталов N228; 651, в информационную базу обеспечения градостроительной деятельности на территории муниципального образования "Городской округ Белогорск".

**Глава муниципального образования
г. Белогорск С.Ю. Мелюков**

*Утвержден постановлением
Администрации г. Белогорск
13.07.2011 N1123*

АКТ 187/11

установления (изменения) красных линий и линий градостроительного регулирования застройки на территории Муниципального образования "Городской округ Белогорск".

По объекту: в кварталах N228; 651 (участок площади, улицы (переулка, проезда, тупика), автомобильной дороги, набережной, сквера, парка, сети инженерно-технического обеспечения, линии электропередач, связи, трубопровода, жел. дор. линии, закрытого водоема, и т.п. с указанием границ этого участка) расположенному в городе Бело-

горск, - (административный округ, планировочный район и т.п.)

11 июля 2011 город Белогорск
Комиссия по установлению линий градостроительного регулирования застройки (далее - "Комиссия") в составе:

В.А. Розонов - Заместитель Главы по строительству и землепользованию председатель комиссии

Н.М. Ковалева - начальник отдела по строительству и архитектуре, заместитель председателя комиссии;

О.В. Зверева - и.о.начальника отдела по земельным отношениям

М.Я.Хисматова - ведущий специалист отдела по строительству и архитектуре, секретарь комиссии;

С.А. Аношкин - ГИБДД, Главный государственный инспектор безопасности дорожного движения по г. Белогорску и Белогорскому району (по согласованию).

С.Н. Ушаков - заместитель начальника отдела по строительству и архитектуре;

(приводятся должности, Ф.И.О. членов Комиссии, принимающих участие в заседании по установлению линий градостроительного регулирования)
определила:

1. объект, для которого устанавливаются красные линии, классифицируется в соответствии с:

- с "Правилами землепользования и застройки МО "Городской округ Белогорск" утвержденными решением городского Совета народных депутатов г. Белогорск от 29 мая 2009г. N05/67.

(ссылка на соответствующий документ - нормативный правовой акт, градостроительная документация) как: ул. 50 лет Комсомола "...жилые улицы ...", с шириной улиц в красных линиях от 25м. до 35м., по пункту 2, статьи 13 "Правил землепользования и застройки МО "Городской округ Белогорск" (категория площади, улицы, проезда, автомобильной дороги, другого рассматриваемого объекта)

2. Установить для указанного объекта на участке: - (границы участка рассматриваемого объекта)

Наименование объекта (ул. пер.)	Начало отсчета улицы от точки N-	Окончание отсчета улицы до точки N-
50 лет Комсомола	1	10

2.1. Красные линии на расстоянии - от оси улицы: - (ось улицы, полосы отвода, створа фасада здания, сооружения и т.п.)

Наименование объекта (ул. пер.)	Принять ширину улицы в красных линиях (в метрах)	Принять расстояние от оси улицы до красной линии (в метрах)
50 лет Комсомола	30	15

исходя из следующих факторов: существующая застройка в этом квартале позволяет принять размеры из установленных в ПЗЗ габаритах улиц и проездов (ПЗЗ утверждены решением городского Совета народных депутатов г. Белогорск от 29 мая 2009г. N05/67) (ссылка на законодательные, нормативные акты, градостроительную документацию, на основании которых устанавливаются красные линии)

2.2. Отступ линий градостроительного регулирования застройки от красных линий принять на расстоянии - для каждой градостроительной зоны отступы линий градостроительного регулирования от красной линии определить и принять в соответствии с требованиями статьи 13 "Правил землепользования и застройки МО "Городской округ Белогорск" утвержденных решением городского Совета народных депутатов г. Белогорск от 29 мая 2009г. N05/67.

Приложения.

- разбивочный чертеж красных линий М1:2000 с пояснительной запиской;

- проектируемые профили по улице квартала М1: 100

Примечание.

В соответствии с требованием п. 4.3. РДС 30-201-98 "Инструкция о Порядке проектирования и установления красных линий в городах и других поселениях Российской Федерации" необходима последующая детальная разработка в установленном порядке.*

(подписи членов Комиссии, принимающих участие в заседании по установлению линий градостроительного регулирования)

- В.А. Розонов
- Н.М. Ковалева
- М.Я. Хисматова
- С.Н. Ушаков
- О.В. Зверева
- С.А. Аношкин

Примечание - Фрагмент из "Правил землепользования и застройки МО "Городской округ Белогорск", утвержденных решением городского Совета народных депутатов от 29 мая 2009 года N05/67

статья 9 "Порядок применения градостроительных регла-

ментов", пункты N6,7,8.

6. Земельные участки или объекты капитального строительства, виды разрешенного использования, предельные (минимальные и (или) максимальные) размеры и предельные параметры которых не соответствуют градостроительному регламенту, могут использоваться без установления срока приведения их в соответствие с градостроительным регламентом, за исключением случаев, если использование таких земельных участков и объектов капитального строительства опасно для жизни или здоровья человека, для окружающей среды, объектов культурного наследия.

7. Реконструкция указанных в части 6 настоящей статьи объектов капитального строительства может осуществляться только путем приведения таких объектов в соответствие с градостроительным регламентом или путем уменьшения их несоответствия предельным параметрам разрешенного строительства, реконструкции. Изменение видов разрешенного использования указанных земельных участков и объектов капитального строительства может осуществляться путем приведения их в соответствие с видами разрешенного использования земельных участков и объектов капитального строительства, установленными градостроительным регламентом.

8. В случае, если использование указанных в части 6 настоящей статьи земельных участков и объектов капитального строительства продолжается и опасно для жизни или здоровья человека, для окружающей среды, объектов культурного наследия, в соответствии с федеральными законами может быть наложен запрет на использование таких земельных участков и объектов.

Пояснительная записка

1. Назначение и ширину улиц в красных линиях устанавливаем по "Правилам землепользования и землеустройства МО "Городской округ Белогорск" и по "Карте градостроительного зонирования":

- назначение ул.50 лет Комсомола принимаем как "...жилые улицы..." по ПЗЗ, с шириной в красных линиях - от 25 до 35 метров. По карте градостроительного зонирования в ПЗЗ, расстояние между красными линиями по этим переулкам установлено 30 метров. Принимаем расстояние по этой улице -30 м., красные линии от оси улицы принимаем на расстоянии по 15 м. в обе стороны.

2. После выноса красных линий в натуре произвести уточнение границ земельных участков, границы которых выступают за пределы устанавливаемых красных линий и внести соответствующие изменения и уточнения в планы участков.

3. Проектируемые поперечные профили по улицам прилагаются.

4. Линии регулирования застройки (минимальные отступы) установить в соответствии с требованиями ПЗЗ (статья 13) для каждой зоны.

5. Красные линии устанавливаются в соответствии с требованиями "Инструкции о порядке проектирования и установления красных линий в городах и других поселениях Российской Федерации", которая утверждена Постановлением Госстроя Российской Федерации от 06.04.1998 N18-30.

Выписка из Инструкции: -

"Настоящая Инструкция обязательна для соблюдения всеми субъектами градостроительной деятельности при проектировании и застройке территорий городов и других поселений, а также при межевании и инвентаризации застроенных или подлежащих застройке земель, при оформлении документов на право собственности, владения, пользования и распоряжения земельными участками и другими объектами недвижимости, их государственной регистрации.

3.3. Красные линии - границы, отделяющие территории кварталов, микрорайонов и других элементов планировочной структуры от улиц, проездов и площадей в городских и сельских поселениях.

3.4. Красные линии обязательны для соблюдения всеми субъектами градостроительной деятельности, участвующими в процессе проектирования и последующего освоения и застройки территорий городов и других поселений.

Соблюдение красных линий также обязательно при межевании и инвентаризации застроенных или подлежащих застройке земель в границах города или другого поселения, при оформлении документов гражданами и юридическими лицами на право собственности, владения, пользования и распоряжения земельными участками и другими объектами недвижимости, их государственной регистрации.

3.5. Осуществление проектирования зданий и сооружений и строительство на территориях поселений, не имеющих утвержденных в установленном порядке красных линий, не допускается.

3.6. Красные линии являются основой для разбивки и установления на местности других линий градостроительного регулирования, в том числе и границ землепользований.

3.7. Красные линии дополняются другими линиями градостроительного регулирования, определяющими особые условия использования и застройки территорий городов и других поселений.

Основными видами других линий градостроительного регулирования являются:

- линии регулирования застройки;
- границы технических зон инженерных сооружений и коммуникаций.

Каталог координат

№т X	Y
1	23130,86
2	23115,23
3	23098,25
4	23060,85
5	23010,05
6	22964,20
7	22936,75
8	22736,40
9	22709,71
10	22662,03

Глава муниципального образования г. Белогорск С.Ю. Мелюков

Утвержден постановлением
Администрации г. Белогорск
13.07.2011 N1119

АКТ 186/11

установления (изменения) красных линий и линий градостроительного регулирования застройки на территории Муниципального образования "Городской округ Белогорск".

По объекту: в квартале N60 (участок площади, улицы (переулка, проезда, тупика), автомобильной дороги, набережной, сквера, парка, сети инженерно-технического обеспечения, линии электропередач, связи, трубопровода, жел. дор. линии, закрытого водоема, и т.п. с указанием границ этого участка) расположенному в городе Белогорск, - (административный округ, планировочный район и т.п.)

11 июля 2011 город Белогорск
Комиссия по установлению линий градостроительного регулирования застройки (далее - "Комиссия") в составе:
В.А. Розонов - Заместитель Главы по строительству и землепользованию председатель комиссии
Н.М. Ковалева - начальник отдела по строительству и архитектуре, заместитель председателя комиссии;
О.В. Зверева - и.о.начальника отдела по земельным отношениям

М.Я.Хисматова - ведущий специалист отдела по строительству и архитектуре, секретарь комиссии;

С.А. Аношкин - ГИБДД, Главный государственный инспектор безопасности дорожного движения по г. Белогорску и Белогорскому району (по согласованию).

С.Н. Ушаков - заместитель начальника отдела по строительству и архитектуре;

(приводятся должности, Ф.И.О. членов Комиссии, принимающих участие в заседании по установлению линий градостроительного регулирования)
определила:

1. объект, для которого устанавливаются красные линии, классифицируется в соответствии с:

- с "Правилами землепользования и застройки МО "Городской округ Белогорск" утвержденными решением городского Совета народных депутатов г. Белогорск от 29 мая 2009г. N05/67.

(ссылка на соответствующий документ - нормативный правовой акт, градостроительная документация) как: - ул. Благовещенская, пер. Благовещенский, пер. 1-й Кирпичный "...остальные улицы и проезды ...", ширина улицы в красных линиях от 15м. до 25м, по пункту 2, статьи 13 "Правил землепользования и застройки МО "Городской округ Белогорск" (категория площади, улицы, проезда, автомобильной дороги, другого рассматриваемого объекта)

2. Установить для указанного объекта на участке: - (границы участка рассматриваемого объекта)

Наименование объекта (ул. пер.)	Начало отсчета улицы от точки N-	Окончание отсчета улицы до точки N-
1. ул. Благовещенская	1	3
2. пер. Благовещенский	2	6
3. пер. 1-й Кирпичный	4	5

2.1. Красные линии на расстоянии - от оси улицы: - (ось улицы, полосы отвода, створа фасада здания, сооружения и т.п.)

Наименование объекта (ул. пер.)	Принять ширину улицы в красных линиях (в метрах)	Принять расстояние от оси улицы до красной линии (в метрах)
1. ул. Благовещенская	23	10,5; 12,5
2. пер. Благовещенский	15	7,5
3. пер. 1-й Кирпичный	15	7,5

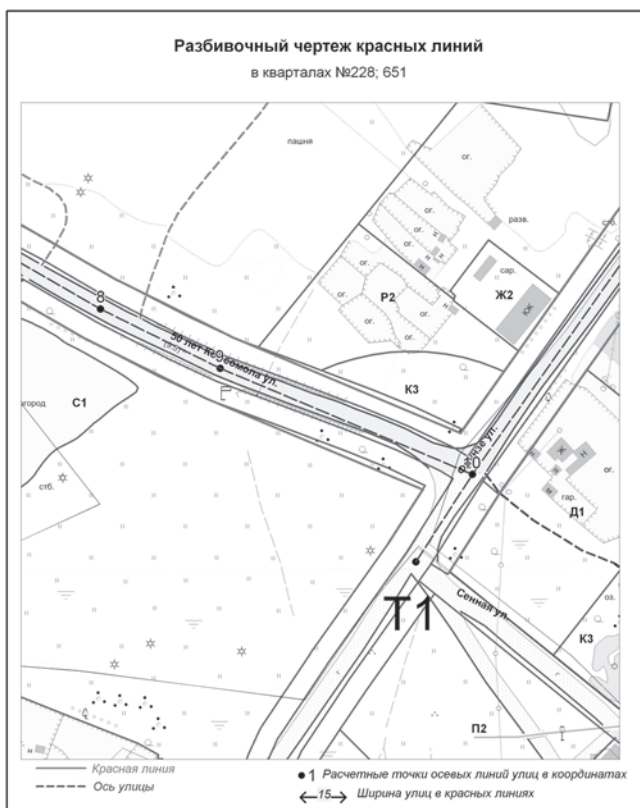
исходя из следующих факторов: существующая застройка в этом квартале позволяет принять размеры из установленных в ПЗЗ габаритах улиц и проездов (ПЗЗ утверждены решением городского Совета народных депутатов г. Белогорск от 29 мая 2009г. N05/67) (ссылка на законодательные, нормативные акты, градостроительную документацию, на основании которых устанавливаются красные линии)

2.2. Отступ линий градостроительного регулирования застройки от красных линий принять на расстоянии - для каждой градостроительной зоны отступы линий градостроительного регулирования от красной линии определить и принять в соответствии с требованиями статьи 13 "Правил землепользования и застройки МО "Городской округ Белогорск" утвержденных решением городского Совета народных депутатов г. Белогорск от 29 мая 2009г. N05/67.


Приложения.
- разбивочный чертеж красных линий М1:2000 с пояснительной запиской;

- проектируемые профили по улице квартала М1: 100

Примечание.
В соответствии с требованием п. 4.3. РДС 30-201-98 "Инструкция о Порядке проектирования и установления



Фамилия	Подпись	Дата	Профиль по улице 50 лет Комсомола	Стадия	Лист	Листов
Исполнил	Хисматова М.Я.	07.11	Масштаб 1: 100	проект		
Проверил	Ушаков С.Н.	07.11				



Фамилия	Подпись	Дата	Профиль по улице 50 лет Комсомола	Стадия	Лист	Листов
Исполнил	Хисматова М.Я.	07.11	Масштаб 1: 100	проект		
Проверил	Ушаков С.Н.	07.11				

АДМИНИСТРАЦИЯ ГОРОДА БЕЛОГОРСК АМУРСКОЙ ОБЛАСТИ

ПОСТАНОВЛЕНИЕ N1119
13.07.2011

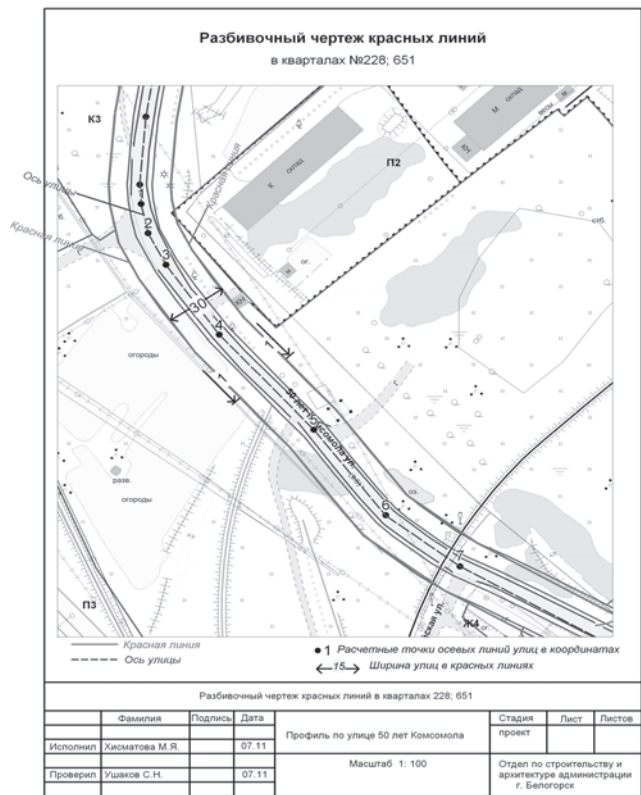
Об утверждении акта "Установления (изменения) красных линий и линий градостроительного регулирования застройки на территории муниципального образования "Городской округ Белогорск", в квартале 60

В соответствии с постановлением Главы муниципального образования г. Белогорск от 02.10.2009 N1062 "Об утверждении "Временного порядка установления (изменения) красных линий и линий градостроительного регулирования застройки на территории муниципального образования "Городской округ Белогорск",

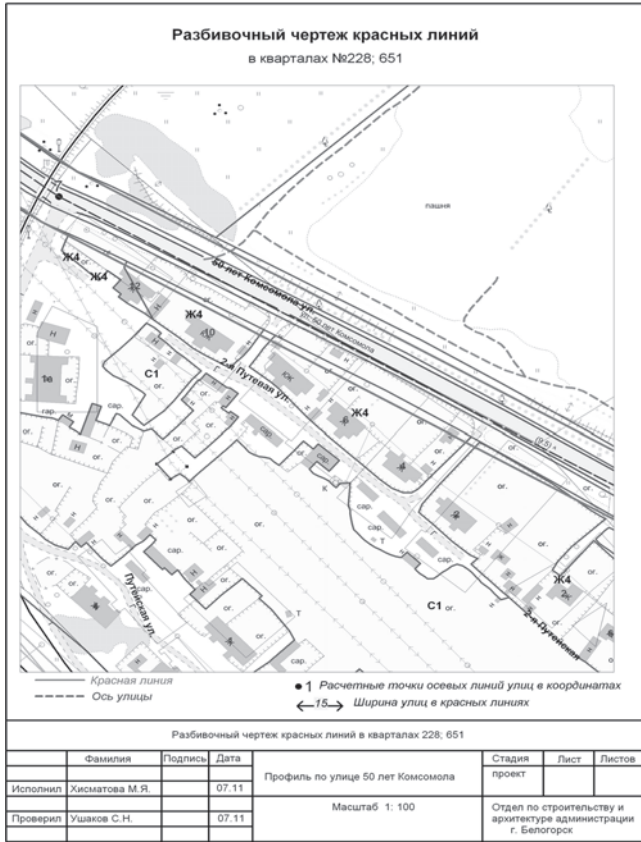
постановляю:

1. Утвердить "Акт по установлению красных линий и линий градостроительного регулирования застройки на территории муниципального образования "Городской округ Белогорск", по ул. Благовещенская, пер. Благовещенский, пер. 1-й Кирпичный, в квартале N60, в границах расчета.

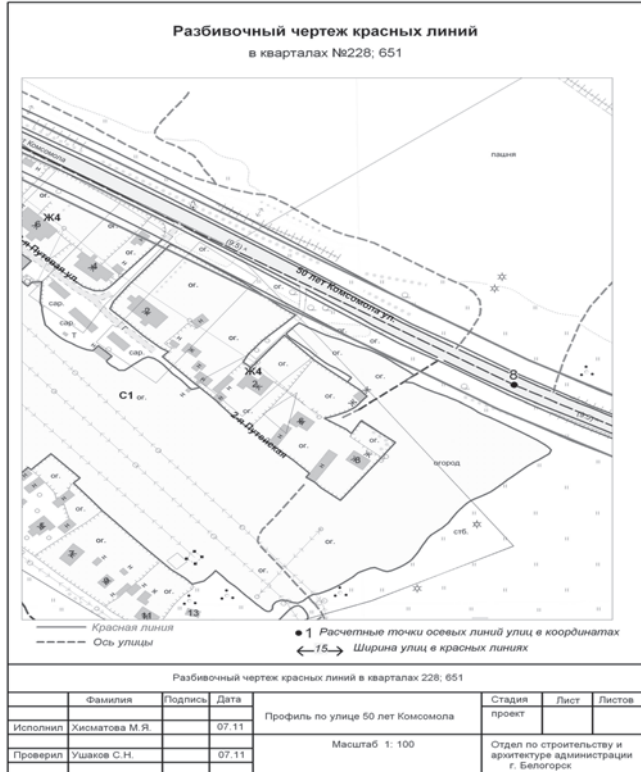
2. Отделу по строительству и архитектуре внести сведения об установлении красных линий и линий градостроительного регулирования застройки, в районе квартала N60, в информационную базу обеспечения градостроительной деятельности на территории муниципального образования "Городской округ Белогорск".



Фамилия	Подпись	Дата	Профиль по улице 50 лет Комсомола	Стадия	Лист	Листов
Исполнил	Хисматова М.Я.	07.11	Масштаб 1: 100	проект		
Проверил	Ушаков С.Н.	07.11				



Фамилия	Подпись	Дата	Профиль по улице 50 лет Комсомола	Стадия	Лист	Листов
Исполнил	Хисматова М.Я.	07.11	Масштаб 1: 100	проект		
Проверил	Ушаков С.Н.	07.11				



Фамилия	Подпись	Дата	Профиль по улице 50 лет Комсомола	Стадия	Лист	Листов
Исполнил	Хисматова М.Я.	07.11	Масштаб 1: 100	проект		
Проверил	Ушаков С.Н.	07.11				

красных линий в городах и других поселениях Российской Федерации" необходима последующая детальная разработка в установленном порядке.*

(подписи членов Комиссии, принимающих участие в заседании по установлению линий градостроительного регулирования)

- В.А. Розонов
- Н.М. Ковалева
- М.Я. Хисматова
- С.Н. Ушаков
- О.В. Зверева
- С.А. Аношкин

Примечание - Фрагмент из "Правил землепользования и застройки МО "Городской округ Белогорск", утвержденных решением городского Совета народных депутатов от 29 мая 2009 года N05/67

статья 9 "Порядок применения градостроительных регламентов", пункты N6,7,8.

6. Земельные участки или объекты капитального строительства, виды разрешенного использования, предельные (минимальные и (или) максимальные) размеры и предельные параметры которых не соответствуют градостроительному регламенту, могут использоваться без установления срока приведения их в соответствие с градостроительным регламентом, за исключением случаев, если использование таких земельных участков и объектов капитального строительства опасно для жизни или здоровья человека, для окружающей среды, объектов культурного наследия.

7. Реконструкция указанных в части 6 настоящей статьи объектов капитального строительства может осуществляться только путем приведения таких объектов в соответствие с градостроительным регламентом или путем уменьшения их несоответствия предельным параметрам разрешенного строительства, реконструкции. Изменение видов разрешенного использования указанных земельных участков и объектов капитального строительства может осуществляться путем приведения их в соответствие с видами разрешенного использования земельных участков и объектов капитального строительства, установленными градостроительным регламентом.

8. В случае, если использование указанных в части 6 настоящей статьи земельных участков и объектов капитального строительства продолжается и опасно для жизни или здоровья человека, для окружающей среды, объектов культурного наследия, в соответствии с федеральными законами может быть наложен запрет на использование таких земельных участков и объектов.

Пояснительная записка

1. Назначение и ширину улиц в красных линиях устанавливаем по "Правилам землепользования и землеустройства МО "Городской округ Белогорск" и по "Карте градостроительного зонирования":

- назначение ул. Благовещенская, принимаем как "...остальные улицы и проезды ..." по ПЗЗ, с шириной в красных линиях - от 15 до 25 метров. По карте градостроительного зонирования в ПЗЗ, расстояние между красными линиями по этим переулкам установлено 23 метров. Принимаем расстояние по этой улице - 23м., красные линии от оси улицы принимаем на расстоянии в одну сторону 10,5 м.и в другую 12,5м.

- назначение пер. Благовещенский, пер. 1-й Кирпичный, принимаем как "...остальные улицы и проезды ..." по ПЗЗ, с шириной в красных линиях - от 15 до 25 метров. По карте градостроительного зонирования в ПЗЗ, расстояние между красными линиями по этим переулкам установлено 15 метров. Принимаем расстояние по этой улице - 15 м., красные линии от оси улицы принимаем на расстоянии в обе стороны 7,5 м.

2. После выноса красных линий в натуру произвести уточнение границ земельных участков, границы которых выступают за пределы устанавливаемых красных линий и внести соответствующие изменения и уточнения в планы участков.

3. Проектируемые поперечные профили по улицам прилагаются.

4. Линии регулирования застройки (минимальные отступы) установить в соответствии с требованиями ПЗЗ (статья 13) для каждой зоны.

5. Красные линии устанавливаются в соответствии с требованиями "Инструкции о порядке проектирования и установления красных линий в городах и других поселениях Российской Федерации", которая утверждена Постановлением Госстроя Российской Федерации от 06.04.1998 N18-30.

Выписка из Инструкции: -

"Настоящая Инструкция обязательна для соблюдения всеми субъектами градостроительной деятельности при проектировании и застройке территорий городов и других поселений, а также при межевании и инвентаризации застроенных или подлежащих застройке земель, при оформлении документов на право собственности, владения, пользования и распоряжения земельными участками и другими объектами недвижимости, их государственной регистрации.

3.3. Красные линии - границы, отделяющие территории кварталов, микрорайонов и других элементов планировоч-

ной структуры от улиц, проездов и площадей в городских и сельских поселениях.

3.4. Красные линии обязательны для соблюдения всеми субъектами градостроительной деятельности, участвующими в процессе проектирования и последующего освоения и застройки территорий городов и других поселений.

Соблюдение красных линий также обязательно при межевании и инвентаризации застроенных или подлежащих застройке земель в границах города или другого поселения, при оформлении документов гражданами и юридическими лицами на право собственности, владения, пользования и распоряжения земельными участками и другими объектами недвижимости, их государственной регистрации.

3.5. Осуществление проектирования зданий и сооружений и строительство на территориях поселений, не имеющих утвержденных в установленном порядке красных линий, не допускается.

3.6. Красные линии являются основой для разбивки и установления на местности других линий градостроительного регулирования, в том числе и границ землепользований.


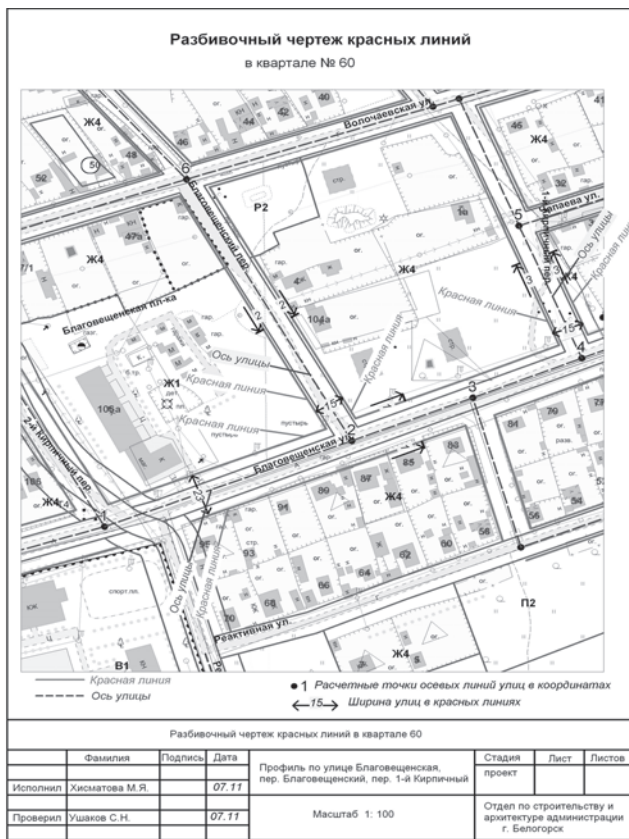
3.7. Красные линии дополняются другими линиями градостроительного регулирования, определяющими особые условия использования и застройки территорий городов и других поселений.

Основными видами других линий градостроительного регулирования являются:

- линии регулирования застройки;
- границы технических зон инженерных сооружений и коммуникаций.

Каталог координат

№	X	Y
1	26001,18	50472,10
2	26046,93	50592,04
3	26069,94	50650,72
4	26091,16	50703,55
5	26161,81	50673,07
6	26186,55	50511,90



**ОТЧЕТ
О деятельности автономного учреждения
и об использовании закрепленного
за ним имущества**

Муниципальное дошкольное образовательное автономное учреждение детский сад N44 комбинированного вида (наименование автономного учреждения)

за период с 01 января 2012 года по 31 декабря 2012 года руководитель автономного учреждения: Климова Екатерина Викторовна

Сведения об учреждении				
Полное наименование учреждения	Муниципальное дошкольное образовательное автономное учреждение детский сад № 44 комбинированного вида			
Юридический адрес	676850 Амурская обл. г. Белогорск ул. Добролюбова 29			
Почтовый адрес	676850 Амурская обл. г. Белогорск ул. Добролюбова 29			
Основной вид деятельности	Образование			
Размер уставного фонда	Нет			
Телефон	8 (41641) 3-28-72			
Ф.И.О. руководителя	Климова Екатерина Викторовна			
Сведения о контракте (договоре) заключенном с руководителем учреждения (№, дата), срок действия контракта	Договор № 25 от 03.09.2009 г. неопределенный срок			
Информация об исполнении задания учреждения	Количественные показатели			
Дето-дни	49 515			
Информация об осуществлении деятельности, связанной с выполнением работ или оказанием услуг, в соответствии с обязательствами перед страховщиком по обязательному социальному страхованию	25,1			
-страховые взносы в Пенсионный фонд, (%)	22			
-страховые взносы в ФСС от несчастного случая на производстве и ПЗ, (%)	3,1			
Общее количество потребителей, воспользовавшихся услугами (работами) автономного учреждения, в т.ч.				
Виды услуг (работа)	Общее количество, чел.	в том числе:		
		бесплатно, чел.	частично за плату, чел.	полностью платно, чел.
Кружковая работа	150	-	12	138
Проведение дней рождений и праздников	60	-	8	42
Кормление кислородным коктейлем	195	-	12	183
Средняя стоимость для потребителей получения услуг (работ), в том числе:				
виды услуг (работ)	частично платных, руб.	полностью платных, руб.		
Кружковая работа	30	60		
Проведение дней рождений и праздников	-	1500		
Кормление кислородным коктейлем	10	20		
Среднегодовая численность работников автономного учреждения, чел.	45			
Средняя заработная плата работников автономного учреждения, руб.	11 612,96			
Объём финансового обеспечения задания учреждения, руб.	10 291 834,00			
Объём финансового обеспечения развития автономного учреждения в рамках программ, утвержденных в установленном порядке, руб.	3 444 560,09			
Объём финансового обеспечения деятельности, связанной с выполнением работ или оказанием услуг, в соответствии с обязательствами перед страховщиком по обязательному социальному страхованию, руб.	1 866 080,56			
-страховые взносы в Пенсионный фонд, руб.	1 497 162,06			
-страховые взносы в ФСС от несчастного случая на производстве и ПЗ, руб.	368 918,50			
Общие суммы прибыли автономного учреждения после налогообложения в отчетном периоде, образовавшейся в связи с оказанием автономным учреждением частично платных и полностью платных услуг (работ), руб.	2 643 756,00			
Перечень разрешительных документов (с указанием номеров, даты выдачи и срока действия), на основании которых автономное учреждение осуществляет деятельность	Федеральный закон от 03.11.2006 г. № 174-ФЗ, Постановление Главы муниципального образования № 315 от 15.03.2011 г.			

ДОКУМЕНТЫ

Деятельность лицензированию не подлежит			
Состав наблюдательного совета (с указанием должностей, фамилий, имён и отчества)			
Симоненко Юрий Сергеевич – депутат Белогорского Совета народных депутатов			
Бурмистрова Галина Афанасьевна – Заместитель Главы по социальной политике			
Кульгина Ирина Олеговна – начальник отдела общего образования МКУ «Комитет по образованию и делам молодежи Администрации г. Белогорск»			
Филинова Татьяна Ивановна – представитель от родителей			
Гужва Татьяна Николаевна – председатель профсоюза			
Малета Екатерина Николаевна – представитель от родителей			
Воробьева Светлана Викторовна – секретарь наблюдательного совета			
Отчёт об использовании закреплённого за автономным учреждением имущества			
№ п/п	Отчётные сведения, единица измерения	начало отчётного периода	конец отчётного периода
1	Общая балансовая стоимость имущества автономного учреждения, руб., в т.ч.	22 132 646,56	23 618 879,02
1.1	закреплённого за автономным учреждением имущества, руб., в т.ч.	22 132 646,56	23 618 879,02
1.1.1	недвижимого имущества особо ценного движимого имущества, руб.	1 191 614,44	2 036 870,46
2	Количество объектов недвижимого имущества, закреплённых за автономным учреждением (зданий, строений, помещений), ед.	2	2
3	Общая площадь объектов недвижимого имущества, закреплённого за автономным учреждением, кв.м., в том числе:	1 371,6	1 371,6
3.1	площадь недвижимого имущества, переданного в аренду, кв.м.	-	-

АДМИНИСТРАЦИЯ ГОРОДА БЕЛОГОРСК АМУРСКОЙ ОБЛАСТИ

ПОСТАНОВЛЕНИЕ N1156
24.06.2013

Об утверждении порядка определения объема и предоставления субсидий некоммерческим организациям, на реализацию мероприятий в сфере физической культуры и спорта

В соответствии со ст. 78.1 Бюджетного Кодекса Российской Федерации, на основании постановления Администрации г. Белогорск от 23.08.2011 N1319 "Об утверждении долгосрочной городской целевой программы "Развитие физической культуры и спорта на территории г. Белогорск на 2012-2014 годы",

постановляю:

1. Утвердить Порядок предоставления субсидий на проведение мероприятий в сфере физической культуры и спорта в соответствии с приложением.

2. Опубликовать постановление в газете "Белогорский вестник".

3. Внести в подраздел 3.1 раздела 3 "Экономика, финансы бюджет города" базы нормативных правовых актов Администрации г. Белогорск.

4. Контроль за выполнением настоящего постановления возложить на заместителя Главы по социальной политике Г.А. Бурмистрову.

Глава муниципального образования г. Белогорск С.Ю. Мелюков

Утвержден постановлением Администрации города Белогорск 24.06.2013 N1156

ПОРЯДОК ПРЕДОСТАВЛЕНИЯ СУБСИДИИ НА ПРОВЕДЕНИЕ МЕРОПРИЯТИЙ В СФЕРЕ ФИЗИЧЕСКОЙ КУЛЬТУРЫ И СПОРТА

1. Настоящий Порядок регламентирует предоставление некоммерческим организациям субсидии на проведение мероприятий в сфере физической культуры и спорта, не являющимся автономным и бюджетным учреждением, разработанным в соответствии со ст. 78.1 Бюджетного Кодекса Российской Федерации и определяет цели, условия, порядок определения объема и предоставления субсидий, порядок возврата субсидий в случае нарушения условий, установленных при их предоставлении.

2. Денежные средства (далее субсидии) - предоставляются в пределах объема бюджетных средств, предусмотренных на указанные цели в местном бюджете на соответствующий финансовый год, в рамках реализации долгосрочной городской целевой программы "Развитие физи-

ческой культуры и спорта на территории г. Белогорск на 2012 - 2014 гг.

3. Субсидии предоставляются МКУ "Управление по физической культуре и спорту Администрации города Белогорск" (далее уполномоченный орган) некоммерческим организациям на проведение мероприятий в сфере физической культуры и спорта.

4. Для получения субсидии, некоммерческие организации открывают отдельные банковские счета и направляют в МКУ "Управление по физической культуре и спорту Администрации города Белогорск" следующие документы:

- расчет суммы субсидии по форме, согласно приложения N1;
- заявка на получение субсидии по форме, согласно приложения N2;
- заявку на получение субсидии;
- банковские реквизиты для перечисления субсидии;
- смету расходов, составленную в соответствии с законодательством.

5. Средства местного бюджета предоставляются на основании заключенного уполномоченным органом договора о предоставлении денежных средств с некоммерческой организацией.

6. Уполномоченный орган осуществляет проверку представленных документов в течение пяти дней с момента представления указанных в пункте 4 настоящего Порядка документов и в течение пяти дней после завершения указанной проверки принимает решение о предоставлении либо об отказе в предоставлении субсидии получателю субсидии.

О принятом Решении (удовлетворение, отказ в удовлетворении заявки) уполномоченный орган уведомляет претендента на получение субсидии в пятидневный срок с момента принятия решения.

В течение пяти дней после принятия решения о предоставлении указанной субсидии, уполномоченный орган формирует и направляет в МКУ "Финансовое управление администрации г. Белогорск" заявку на финансирование с приложением копий соответствующих документов

7. МКУ "Финансовое управление Администрации г. Белогорск" осуществляет рассмотрение поступившей от уполномоченного органа заявки на финансирование в течение тридцати дней с момента ее поступления и осуществляет перечисление субсидии в установленном порядке в пределах лимитов бюджетных обязательств и объемов финансирования на лицевой счет уполномоченного органа.

8. Уполномоченный орган в пределах лимитов бюджетных обязательств в течение пяти рабочих дней после перечисления денежных средств на лицевой счет, осуществляет перечисление сумм субсидий на расчетные счета получателей субсидий.

9. Уполномоченный орган осуществляет контроль над целевым использованием субсидий, для чего вправе проводить проверки целевого использования бюджетных средств, в сфере физической культуры и спорта.

10. Получатели субсидий представляют в уполномоченный орган финансовую отчетность об использовании субсидий в соответствии с заключенными договорами.

11. Уполномоченный орган имеет право отказать в предоставлении субсидии в случаях:

- непредставления получателем субсидии документов, указанных в п. 4 настоящего Порядка;
- отсутствия лимитов бюджетных обязательств;
- если представленные документы не соответствуют установленным к ним требованиям, либо содержат недостоверные данные.

12. В случае нецелевого использования субсидий, к получению субсидий применяются меры, предусмотренные бюджетным законодательством РФ.

13. В случае установления фактов нарушения, условий предоставления субсидий, изложенных в настоящем Порядке, в том числе предоставления недостоверной информации при получении субсидии, уполномоченный орган направляет получателю субсидии требование о возврате предоставленной субсидии.

Возврат предоставленной субсидии осуществляется получателем субсидии по реквизитам, указанным в требовании о возврате предоставленной субсидии, в течение пяти рабочих дней со дня получения такого требования.

Приложение N1 к Порядку предоставления субсидий на проведение мероприятий в сфере физической культуры и спорта

РАСЧЕТ СУММЫ ПРЕДОСТАВЛЕНИЯ СУБСИДИИ НА ПРОВЕДЕНИЕ МЕРОПРИЯТИЙ В СФЕРЕ ФИЗИЧЕСКОЙ КУЛЬТУРЫ И СПОРТА

расходов	расходов (наименование мероприятий и т.д.)	руб.
1	2	3
1.		
2.		
Итого расходов (P)		
Сумма субсидии (C)		
(C=P)		

Приложение N2 к Порядку предоставления субсидий на проведение мероприятий в сфере физической культуры и спорта

ЗАЯВКА на финансирование спортивных мероприятий с " " по " " 20__ года, проводимых

(Наименование некоммерческой организации претендента на субсидии)

№ п/п	Мероприятия	Дата проведения	КОСГ У	Сумма финансирования
ИТОГО:				

ОТЧЕТ о деятельности автономного учреждения и об использовании закреплённого за ним имущества

Муниципальное дошкольное образовательное автономное учреждение детский сад N45 (наименование автономного учреждения) за период с 01 января 2012 года по 31 декабря 2012 года руководитель учреждения: заведующая Сошникова Жанна Сергеевна

Сведения об учреждении				
Полное наименование учреждения	Муниципальное дошкольное образовательное автономное учреждение детский сад № 45			
Юридический адрес	676862 Амурская область город Белогорск улица Пролетарская дом 82			
Почтовый адрес	676862 Амурская область город Белогорск улица Пролетарская дом 82			
Основной вид деятельности	Дошкольное образование, предшествующее основному школьному образованию			
Размер уставного фонда	Нет			
Телефон	8 (41641) 3-26-51			
Ф.И.О. руководителя	Сошникова Жанна Сергеевна			
Сведения о контракте (договоре) заключенном с руководителем учреждения (№, дата), срок действия контракта	Трудовой договор № 24 от 23.05.2011 г. (на неопределенный срок)			
Информация об исполнении задания учредителя		Количественные показатели		
Дето-дни		21 310		
Информация об осуществлении деятельности, связанной с выполнением работ или оказанием услуг, в соответствии с обязательствами перед страховщиком по обязательному социальному страхованию		25,1		
-страховые взносы в Пенсионный фонд, (%)		22		
-страховые взносы в ФСС от несчастного случая на производстве и ПЗ, (%)		3,1		
Общее количество потребителей, воспользовавшихся услугами (работами) автономного учреждения, в т.ч.				
Виды услуг (работа)	Общее количество, чел.	в том числе:		
		бесплатно, чел.	частично за плату, чел.	полностью платно, чел.
Дошкольное образование	111	-	-	111
Средняя стоимость для потребителей получения услуг (работ), в том числе:				
виды услуг (работ)	частично платных, руб.	полностью платных, руб.		
Дошкольное образование	-	63		
Среднегодовая численность работников автономного учреждения, чел.	25			
Средняя заработная плата работников автономного учреждения, руб.	8 787,06			
Объём финансового обеспечения задания учреждения, руб.	4 350 435,00			
Объём финансового обеспечения развития автономного учреждения в рамках программ, утверждённых в установленном порядке.	522 751,00			

Продолжение в следующем номере

<p>Издается с 23 декабря 2008 года. Учредитель - Администрация муниципального образования города Белогорск Амурской области. Учреждена постановлением Администрации г. Белогорск N1092 от 18.12.2008. Выходит еженедельно. Распространяется бесплатно.</p>	<p>Главный редактор: Ольга Сапожникова Адрес редакции: 676850, Амурская обл., г.Белогорск, ул. Гагарина, 2. Тел.: 2-56-80 Объем - 4 п.л. Тираж - 1000 экз.</p>	<p>Издатель: ООО «Город ТВ», город Белогорск, ул. Кирова, 306. Отпечатано в ООО «ИД «Дважды два», пос. Чигири, пер. Печатников, 1. Время подписания в печать: по графику в 22.00, подписано в 22.00. Дата - 26.06.2013 г. Заказ N10094</p>
---	---	--