



АДМИНИСТРАЦИЯ ГОРОДА БЕЛОГОРСК АМУРСКОЙ ОБЛАСТИ

ПОСТАНОВЛЕНИЕ N1152 15.07.2011

Об утверждении акта "Установления (изменения) красных линий и линий градостроительного регулирования застройки на территории муниципального образования "Городской округ Белогорск", в квартале 343

В соответствии с постановлением Главы муниципального образования г. Белогорск от 02.10.2009 N1062 "Об утверждении "Временного порядка установления (изменения) красных линий и линий градостроительного регулирования застройки на территории муниципального образования "Городской округ Белогорск",

постановляю:

1. Утвердить "Акт по установлению красных линий и линий градостроительного регулирования застройки на территории муниципального образования "Городской округ Белогорск", по пер. Краснобульварный, проезд, в квартале N343, в границах расчета.

2. Отделу по строительству и архитектуре внести сведения об установлении красных линий и линий градостроительного регулирования застройки, в районе квартала N343, в информационную базу обеспечения градостроительной деятельности на территории муниципального образования "Городской округ Белогорск".

**Глава муниципального образования
г. Белогорск С.Ю. Мелюков**

*Утвержден постановлением
Администрации г. Белогорск
15.07.2011 N1152*

АКТ 192/11

**установления (изменения) красных
линий и линий градостроительного
регулирования застройки на территории
Муниципального образования "Городской
округ Белогорск".**

По объекту: квартале N 343 (участок площади, улицы (переулка, проезда, тупика), автомобильной дороги, набережной, сквера, парка, сети инженерно-технического обеспечения, линии электропередач, связи, трубопровода, жел. дор. линии, закрытого водоема, и т.п. с указанием границ этого участка) расположенному в городе Белогорск, - (административный округ, планировочный район и т.п.)

11 июля 2011 город Белогорск

Комиссия по установлению линий градостроительного регулирования застройки (далее - "Комиссия") в составе:

В.А. Розонов - Заместитель Главы по строительству и землепользованию председатель комиссии

Н.М. Ковалева - начальник отдела по строительству и архитектуре, заместитель председателя комиссии;

О.В. Зверева - и.о. начальника отдела по земельным отношениям

М.Я.Хисматова - ведущий специалист отдела по строительству и архитектуре, секретарь комиссии;

С.А. Аношкин - ГИБДД, Главный государственный инспектор безопасности дорожного движения по г. Белогорску и Белогорскому району (по согласованию).

С.Н. Ушаков - заместитель начальника отдела по строительству и архитектуре; (приводятся должности, Ф.И.О. членов Комиссии, принимающих участие в заседании по установлению линий градостроительного регулирования)

определила:

1. объект, для которого устанавливаются красные линии, классифицируется в соответствии с:

- с "Правилами землепользования и застройки МО "Городской округ Белогорск" утвержденными решением городского Совета народных депутатов г. Белогорск от 29 мая 2009г. N05/67. (ссылка на соответствующий документ - нормативный правовой акт, градостроительная документация) как: - пер. Краснобульварный, проезд "...остальные улицы и проезды ...", ширина улицы в красных линиях от 15м. до 25м, по пункту 2, статьи 13 "Правил землепользования и застройки МО "Городской округ Белогорск" (категория площади, улицы, проезда, автомобильной дороги, другого рассматриваемого объекта)

2. Установить для указанного объекта на участке: -

(границы участка рассматриваемого объекта)

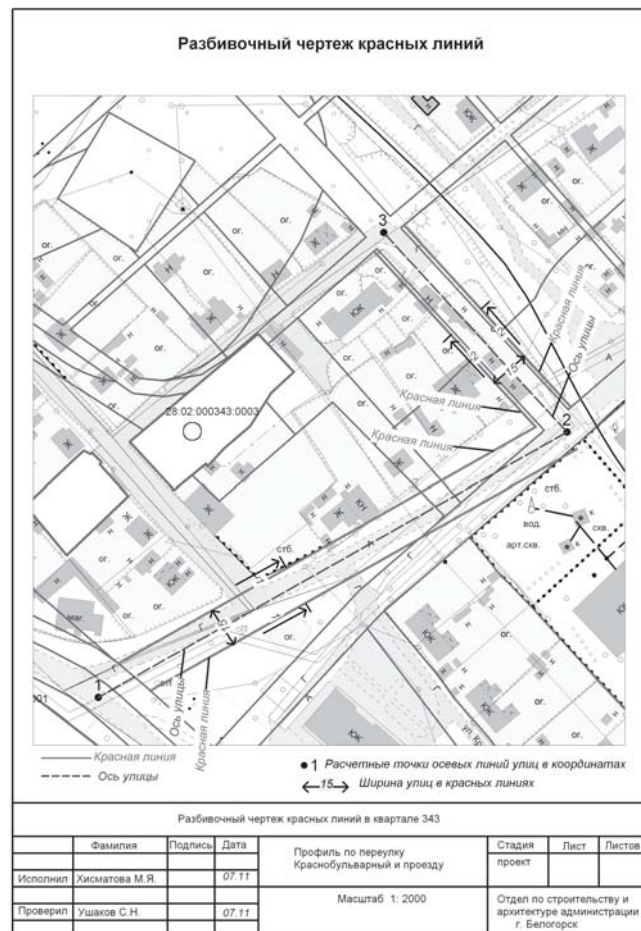
Наименование объекта (ул. пер.)	Начало отсчета улицы от точки № -	Окончание отсчета улицы до точки № -
1. Краснобульварный	1	2
2. проезд	2	3

2.1. Красные линии на расстоянии - от оси улицы: - (ось улицы, полосы отвода, створа фасада здания, сооружения и т.п.)

Наименование объекта (ул. пер.)	Принять ширину улицы в красных линиях (в метрах)	Принять расстояние от оси улицы до красной линии (в метрах)
1. пер. Краснобульварный	15	7,5
2. проезд	15	7,5

исходя из следующих факторов: существующая застройка в этом квартале позволяет принять размеры из установленных в ПЗЗ габаритах улиц и проездов (ПЗЗ утверждены решением городского Совета народных депутатов г. Белогорск от 29 мая 2009г. N05/67) (ссылка на законодательные, нормативные акты, градостроительную документацию, на основании которых устанавливаются красные линии)

2.2. Отступ линий градостроительного регулирования застройки от красных линий принять на расстоянии - для каждой градостроительной зоны отступы линий градостроительного регулирования от красной линии определить и принять в соответствии с требованиями статьи 13 "Правил землепользования и застройки МО "Городской округ Белогорск" утвержденных решением городского Совета народных депутатов г. Белогорск от 29 мая 2009г. N05/67.



АДМИНИСТРАЦИЯ ГОРОДА БЕЛОГОРСК АМУРСКОЙ ОБЛАСТИ

ПОСТАНОВЛЕНИЕ N1655 24.10.2011

Об образовании избирательных участков, их границ для проведения выборов депутатов Государственной Думы Федерального Собрания РФ VI созыва и депутатов Законодательного Собрания Амурской области VI созыва

В соответствии с требованием ст. 13 Федерального Закона от 18.05.2005 N51-ФЗ "О выборах депутатов Государственной Думы Федерального Собрания Российской Федерации", ст. 14 Закона Амурской области от 07.06.2011 N492-ОЗ "О выборах депутатов Законодательного Собрания Амурской области" для проведения голосования и подсчета голосов избирателей на выборах депутатов Государственной Думы Федерального Собрания РФ VI созыва и депутатов Законодательного Собрания Амурской области VI созыва,

постановляю:

1. Образовать по согласованию с территориальной избирательной комиссией на территории города 29 избирательных участков на территории муниципального образования г. Белогорск (приложение).

2. Постановление Администрации г. Белогорск от 07.10.2011 N1563 "Об образовании избирательных участков, их границ для проведения выборов депутатов Государственной Думы Федерального Собрания РФ VI созыва и депутатов законодательного Собрания Амурской области VI созыва" считать утратившим силу.

3. Опубликовать в газете "Белогорский вестник".

4. Контроль за исполнением настоящего постановления оставляю за собой.

**И.о. Главы Администрации
г. Белогорск Г.А. Бурмистрова**

*Приложение
к постановлению Администрации
г. Белогорск
24.10.2011 N1655*

Избирательные участки г.Белогорска

Избирательный участок № 63	
Границы участка:	От локомотивного депо до ул. Ленина; по четной стороне ул. Почтовой; по четной стороне ул. Почтовой до берега реки Томь; по берегу реки Томь до локомотивного депо, включая дома правого берега реки Томь, исключая дома по ул. Почтовой, 16 и ул. Кирова, 57
В границы избирательного участка включены дома:	
ул. Набережная	с № 18 по 26А
ул. Пионерская	с № 11 по 19 (нечетная сторона); с № 2 по 14 (четная сторона)
ул. Кирова	с № 1 по 55 (нечетная сторона); с № 2 по 62 (четная сторона)
ул. Ленина	с № 3 по 21 (нечетная сторона)
пер. Пионерский	с № 10 по 16 (четная сторона)
ул. Индустриальная	№ 2; 4; 6
Правый берег реки Томь	
Местонахождение участковой избирательной комиссии и помещения для голосования – Железнодорожная поликлиника, ул. Ударная, 24, тел. 3-22-82	

Избирательный участок № 64	
Границы участка:	От берега реки Томь по четной стороне ул. Почтовой, до ул. Победы; по четной стороне ул. Победы до ул. Партизанской; по четной стороне ул. Партизанской до ул. Ленина; по четной стороне ул. Ленина до ул. Садовой; по четной стороне ул. Садовой до реки Томь; по берегу реки Томь до ул. Почтовой, включая дома № 16 по ул. Почтовой и № 57 по ул. Кирова.
В границы избирательного участка включены дома:	
ул. Набережная	с № 52 по 80 (четная сторона); с № 23 по 37 (нечетная сторона)
ул. Пионерская	с № 56 по 83
ул. Кирова	с № 57 по 85 (нечетная сторона); № 66; 68 (четная сторона)
ул. Ленина	с № 41 по 59 (нечетная сторона); №10 (четная сторона)
ул. Победы	№ 11; 13
ул. Почтовая	№ 1; 16; 23; 25
ул. Партизанская	с № 1 А по 23 (четная сторона); с № 2 по 38 (четная сторона)
ул. Садовая	с № 2 А по 26 (четная сторона)
пер. Интернациональный	№ 3; 8; 10
ул. Набережная/Садовая	80/8
Местонахождение участковой избирательной комиссии и помещения для голосования – МУ «Комитет по образованию, делам молодежи», ул. Партизанская, 26, тел. 2-18-43	

Избирательный участок № 65	
Границы участка:	От начала ул. Ленина; по четной стороне ул. Ленина до ул. Почтовой; по четной стороне ул. Почтовой до ул. Победы; по четной стороне ул. Победы до ул. Партизанской; по четной стороне ул. Партизанской до ул. Ленина; по четной стороне ул. Ленина до ул. Северной; по четной стороне ул. Северной до путепровода вдоль главной железнодорожной магистрали до локомотивного депо.
В границы избирательного участка включены дома:	
ул. Ленина	с № 2 по 8А; №14; с № 18 по 28 (четная сторона); № 30, 32А
ул. Победы	с № 5А по 9; с № 17 по 31 (нечетная сторона); с № 6 по 26 (четная сторона)
ул. Ленина	с № 41 по 59 (нечетная сторона); №10 (четная сторона)
ул. 1-ая Вокзальная	с № 1 по 27, за исключением здания №16
ул. Малиновского	с № 1 по 63
ул. Партизанская	№ 29; 42
пер. Товарный	№ 4; 5; 7; 9; 12

ДОКУМЕНТЫ

ул. Садовая	с № 19 по 35 (нечетная сторона); с № 32 по 44 (четная сторона)
ул. Северная	с № 18 по 22 (четная сторона)
Местонахождение участковой избирательной комиссии и помещения для голосования – СОШ № 200, ул. Ленина, 16, тел. 3-26-33	

Избирательный участок № 66	
Границы участка:	От берега реки Томь по нечетной стороне ул. Садовой до ул. Ленина, по нечетной ул. Ленина до ул. Скорикова; по четной стороне ул. Скорикова до берега реки Томь, исключая территорию ЦРБ; по берегу реки Томь до ул. Садовой.
В границы избирательного участка включены дома:	
ул. Набережная	с № 41 по 83 (нечетная сторона); с № 90 по 98 (четная сторона)
ул. Кирова	с № 93 по 119 (нечетная сторона); № 98, 102, 110, 114, 118 (четная сторона)
ул. Ленина	с № 61 по 97 (нечетная сторона)
ул. Садовая	с № 1А по 7; с № 15 по 17 (нечетная сторона)
ул. Гагарина	с № 1А по 57
ул. Северная	№ 12; 14; 23; 23А
ул. Скорикова	№ 2, с № 14 по 22 (четная сторона); № 7
Местонахождение участковой избирательной комиссии и помещения для голосования - Гимназия искусств, ул. Набережная, 90, тел. 2-06-44	

Избирательный участок № 67	
Границы участка:	От перекрестка улиц Ленина-Скорикова по четной стороне ул. Ленина до ул. Северной, от ул. Северной до путепровода, вдоль железнодорожной магистрали и железнодорожной ветки Белогорского "Агропромснаб" до территории школы-интерната № 16; вдоль территории школы-интерната № 16, торгового предприятия на ул. Красноармейскую; по нечетной стороне ул. Красноармейской до ул. Ленина; по четной стороне ул. Ленина до ул. Скорикова.
В границы избирательного участка включены дома:	
ул. Ленина	с № 40 по 100 (четная сторона); с № 111 по 171 А (нечетная сторона)
ул. Коммунальная	с № 3 по 56;
ул. Маяковского	с № 1 по 69 А
пер. Комсомольский	с № 2 по 8
ул. Скорикова	с № 24 по 54
ул. Красноармейская	№ 25, 31, с № 81 по 85А (нечетная сторона); с № 42 по 84 (четная сторона)
площадка Маяковского	с № 1 по 16
ул. Северная	№ 31; 43; 45
Местонахождение участковой избирательной комиссии и помещения для голосования – СОШ № 17, ул. Ленина, 100, тел. 2-36-70	

Избирательный участок № 68	
Границы участка:	От переулка Паркового вдоль территории школы-интерната № 16, базы торгового предприятия до ул. Красноармейской; по территории рынка до ул. Скорикова; по нечетной стороне ул. Скорикова до берега реки Томь (включая территорию ЦРБ), по берегу реки Томь до дома № 141 по ул. Набережной, включая его; по нечетной стороне ул. Набережной до пер. Паркового; по четной стороне пер. Паркового до школы-интерната № 16, включая дома № 19, 19А по ул. Скорикова, № 36 по ул. Красноармейской и № 150 по ул. Кирова.
В границы избирательного участка включены дома:	
ул. Набережная	с № 85 по 157 (нечетная сторона); с № 116 по 164 (четная сторона)
пер. Звездный	с № 1 по 4
ул. Новая	с № 3 по 40
ул. Кирова	с № 121 по 177 (нечетная сторона); с № 134 по 170; 170А (четная сторона)
ул. Скорикова	№ 19; 19А
ул. Красноармейская	с № 2 по 36 (четная сторона); с № 11 по 23 (нечетная сторона)
пер. Набережный	с № 1 по 13
пер. Парковый	с № 2 по 6.
Местонахождение участковой избирательной комиссии и помещения для голосования - СОШ с углубленным изучением отдельных предметов № 1, ул. Красноармейская, 6, тел. 2-29-40	

Избирательный участок № 69	
Границы участка:	От ул. Кирова по пер. Парковому до ул. Набережной; по ул. Набережной до дома № 141, исключая его, до берега реки Томь; по берегу реки Томь до ул. Сельской; по четной стороне ул. Сельской до ул. Промышленной; по нечетной стороне ул. Промышленной до ул. Кирова; по нечетной стороне ул. Кирова до пер. Паркового
В границы избирательного участка включены дома:	
ул. Набережная	с № 163 по 221 (нечетная сторона); с № 166/1 по 170 (четная сторона)
ул. 9 Мая	с № 1 по 27 (нечетная сторона), с № 2 по 26 (четная сторона)
ул. Кирова	с № 191 по 229 (нечетная сторона)
пер. Томский	с № 1 по 27А
пер. Вольный	с № 1 по 15
ул. Гоголя	с № 2 по 16 (четная сторона) с № 1 по 13 (нечетная сторона)
ул. Политехническая	с № 1 по 22
ул. Уссурийская	с № 1 по 25
ул. Госпитальная	с № 1 по 23
ул. Тургенева	с № 3 по 22
ул. Промышленная	с 1 по 21А (нечетная сторона)
пер. Учительский	с № 6 по 23; № 3, 6А, 6Б, 6Г, 6Д
пер. Школьный	с № 1 по 19
пер. Карьерный	с № 1 по 17

ул. Школьная	с № 1 по 72
ул. Песчаная	с № 1 по 26
ул. Матросская	с № 2 Б по 53
ул. Сельская	с № 2 по 24 (четная сторона)
площадка Мысовая	с № 2 по 18
ул. Мысовая	с № 1 по 21
Местонахождение участковой избирательной комиссии и помещения для голосования – ВСШ № 22, ул. 9 Мая, 2, тел. 2-41-02	

Избирательный участок № 70	
Границы участка:	От перекрестка ул. Денисенко-Пушкина по нечетной стороне ул. Пушкина, до ул. 50 лет Комсомола; по нечетной стороне ул. 50 лет Комсомола до ул. Базарной; по четной стороне ул. Базарной до ул. Куйбышева; по нечетной стороне ул. Куйбышева до ул. Некрасова; по четной стороне ул. Некрасова до ул. Денисенко; по нечетной стороне ул. Денисенко до железнодорожной магистрали; от железнодорожной магистрали по железнодорожной ветке Мостопоезда № 58 и далее по железнодорожной ветке комбината хлебопродуктов и нефтебазы, исключая дом № 31 Нефтебаза, огибая территорию нефтебазы с восточной и северной сторон; вдоль горы и железнодорожного тупика в северо-западном направлении до веткаблатории по ул. Кирова, 178, включая ее; по четной стороне ул. Кирова до школы-интерната № 16 и далее по восточной границе школы-интерната № 16 до железнодорожной ветки Белогорского "Агропромснаб", пересекая ее, до ул. им Денисенко; по ул. Денисенко до ул. Пушкина.
В границы избирательного участка включены дома:	
ул. 50 лет ВЛКСМ	с № 1 по 75 (нечетная сторона); с № 34 по 62 (четная сторона)
ул. 2-я Пушкина	с № 1 по 46
ул. Пушкина	с № 19 по 103 (нечетная сторона); с № 50 по 98 (четная сторона)
пер. Госпитальный	с № 1 по 9
пер. Юго-Восточный	с № 1 по 12
пер. Мельничный	с № 1 по 14
ул. Мелькомбинат	с № 3 по 30
пер. Краснобульварный	с № 1 по 24
ул. Щорса	с № 1 по 28
пер. Дальний	с № 1 по 14
ул. Мельничная	с № 1 по 66
ул. Куйбышева	с № 31 по 101 (нечетная сторона); с № 74 по 108 (четная сторона)
ул. Краснофлотская	с № 49 по 81 (нечетная сторона); с № 50 по 56 (четная сторона)
ул. Денисенко	с № 93 по 103
ул. Базарная	с № 28 по 38 (четная сторона)
ул. Суворова	с № 21 по 36
ул. Некрасова	с № 4 по 16 (четная сторона); с № 17 по 27 (нечетная сторона)
пер. Краснофлотский	с № 1 по 11
ул. Дальняя	с № 1 по 31
пер. Придорожный	с № 1 по 22
пер. Задорожный	с № 1 по 21
пер. Свободный	с № 2 по 8
ул. Горького	с № 53 по 85
пер. Короткий	с № 1 по 14
Местонахождение участковой избирательной комиссии и помещения для голосования - школа-интернат № 10, ул. 50 лет ВЛКСМ, 24, тел. 5-04-21	

Избирательный участок № 71	
Границы участка:	От ул. Денисенко по четной стороне ул. Пушкина до ул. 50 лет Комсомола; по четной стороне ул. 50 лет Комсомола до ул. Базарной; по нечетной стороне ул. Базарной до ул. Куйбышева; по четной стороне ул. Куйбышева до ул. Некрасова; по нечетной стороне ул. Некрасова до ул. Денисенко; по четной стороне ул. Денисенко до главной железнодорожной магистрали; по главной железнодорожной ветке "Агропромснаб"; по железнодорожной ветке до ул. Денисенко
В границы избирательного участка включены дома:	
ул. 50 лет ВЛКСМ	с № 2 по 30 (четная сторона)
ул. Куйбышева	с № 1 по 17 (нечетная сторона); с № 2 по 72 (четная сторона)
ул. 1-я площадка Горького	с № 1 по 9
ул. 2-я площадка Горького	Вся
ул. Денисенко	с № 1 по 102
ул. 2-я Хабаровская	с № 1 по 47
ул. Титова	с № 1 по 97
ул. Хабаровская	с № 1 по 31
пер. Кооперативный	с № 1 по 18
ул. Кольцевая	с № 1 по 19 Б
ул. Краснофлотская	с № 1 по 47
площадка Суворова	с № 1 по 4, 6
ул. Пушкина	с № 1 по 17; с № 2 по 48 (четная сторона)
ул. Горького	с № 1 по 47
ул. Добролюбова	с № 1 по 27
ул. Р. Люксембург	с № 1 по 50

ул. Суворова	с № 1 по 20
ул. Некрасова	с № 1 по 15 (нечетная сторона)
ул. Базарная	с № 3 по 25
Местонахождение участковой избирательной комиссии и помещения для голосования – СОШ № 3, ул. 50 лет ВЛКСМ, 37, тел. 5-08-04	

Избирательный участок № 72	
Границы участка:	От берега реки Томь по нечетной стороне ул. Сельской до ул. Промышленной; по нечетной стороне ул. Промышленной до ул. Свободной, включая дома по ул. Чехова № 39, 39А, 39Б, ул. Кирова 263А; по ул. Свободной до пер. Итикутского до ул. 9 мая; от ул. 9 мая № 99 по берегу реки Томь до ул. Чехова; от ул. Чехова по берегу реки Томь до ул. Сельской.
В границы избирательного участка включены дома:	
ул. Толстого	с № 1 по 50
ул. Средняя	с № 1 по 43 А
ул. 9 Мая	с № 27 А по 99, 107 (нечетная сторона); с № 28 по 134 (четная сторона)
пер. Островского	с № 1 по 13
ул. Политехническая	с № 23 по 167, с 24 по 134Б
ул. Уссурийская	с № 26 по 87
ул. Госпитальная	с № 24 по 112
ул. Промышленная	с № 23 по 69 (нечетная сторона)
ул. Высокая	с № 1 В по 45 (нечетная сторона); с № 2 по 54 (четная сторона)
ул. Свободная	с 1 В по 59
ул. Сельская	с № 1 по 25 (нечетная сторона)
пер. Безымянный	с № 1 по 16
ул. Чехова	с № 1 по 36 А, № 39 - 39Б
пер. Октябрьский	с № 6 по 46
пер. Заводской	с № 2 по 10
пер. Веселый	с № 1 по 13
ул. Конечная	№ 1
пер. Промежуточный	с № 2 по 8
ул. Кирова	№ 253, 253 А, 255
ул. Чкалова	с № 1 по 12
ул. Гоголя	с № 18 по 122 (четная сторона); с № 15 по 129 (нечетная сторона)
ул. Тургенева	с № 23 по 75
Местонахождение участковой избирательной комиссии и помещения для голосования - Дом детского и юношеского творчества, ул. Кирова, 249/2, тел. 2-50-72	

Избирательный участок № 73	
Границы участка:	От ул. 9-го Мая 121 по пер. Итикутскому до ул. Свободной; от ул. Свободной по пер. Плодовому до реки Кирьянх; по берегу реки Кирьянх до ул. 9-го Мая; от ул. 9-го Мая по пер. Юбилейному (четная сторона) до ул. Дзержинского; от ул. Дзержинского по берегу реки Томь до ул. 9 Мая 121.
В границы избирательного участка включены дома:	
ул. Солнечная	с № 1 по 17
пер. Летний	с № 6 по 19
ул. Луценко	с № 3 по 8 А.
пер. Осенний	с № 1 по 10
пер. Весенний	с № 1 по 7
ул. 9 Мая	с № 121 по 177Б (нечетная сторона), с № 136 по 210 (четная сторона)
пер. Юбилейный	с № 2 по 4 В; (четная сторона)
пер. Итикутский	с № 1 по 23
ул. Шмидта	с № 3 по № 18
пер. Нефтяной	с № 1 по 8
пер. Плодовый	с № 2 по 22
ул. Плодовая	с № 1 А по 46
ул. Береговая	с № 2 А по 26
ул. Гоголя	с № 130 по 137
ул. Политехническая	с № 169 по 199 (нечетная сторона), с № 134 по 170 (четная сторона)
ул. Высокая	с № 47 по 69 (нечетная сторона), с № 56 по 74 (четная сторона)
ул. Свободная	с № 61 по 79 (нечетная сторона)
Местонахождение участковой избирательной комиссии и помещения для голосования - Дом культуры микрорайона "Амурсельмаш", пер. Летний, 21, тел. 5-72-71	

Избирательный участок № 74	
Границы участка:	По ул. 9-го Мая от дома № 181 и от ул. Металлургической до пер. Энергетиков включительно, огибая территорию консервного завода и мясокомбината. От 9 Мая 225 по переулкам Речному и Зейскому до берега реки Томь. От пер. Зейского по берегу реки Томь. От пер. Зейского по берегу реки Томь до пер. Юбилейный, пер. Юбилейный (четная сторона) до 9 Мая 181.
В границы избирательного участка включены дома:	
ул. 9 Мая	с № 181 по 225 (нечетная сторона); с № 210 А по 216 В (четная сторона)
пер. Юбилейный	с № 1 по 21 (нечетная сторона); № 6 А; 6; 8/1; 10/1; 10; 12 (четная сторона)
ул. Полевая	с № 1 по 29
ул. Дзержинского	с № 1 А по 37
ул. Урицкого	с № 1 по 38
ул. Белогорская	с 1 по 38
ул. Зеленая	с 1 по 37
ул. Ремесленная	с № 1 по 32
пер. Малый	с № 1 по 18
пер. Литейный	с № 2 по 18
пер. Зейский	с № 7 по 24А
ул. Энергетиков	с № 1 по 15
пер. Энергетиков	Весь
Местонахождение участковой избирательной комиссии и помещения для голосования - общежитие технологического техникума пищевой промышленности, ул. 9 Мая, 212А, тел. 5-78-55	

Избирательный участок № 75	
Границы участка:	От ул. им Кирова по четной стороне ул. Промышленной до ул. Чехова вдоль территории ремонтных мастерских до ул. Кирова № 278. По ул. Раздольной до ул. Кирова 184 и дом № 31 пер. Нефтебаза. По ул. Кирова до ул. Промышленной.
В границы избирательного участка включены дома:	
ул. Промышленная	с № 2 по 56 (четная сторона)
ул. Лермонтова	с № 1 по 38
ул. Заводская	с № 1 по 35
ул. Кирова	с № 231 по 251 (нечетная сторона); с № 184 по 278Б (четная сторона)
ул. Колхозная	с № 1 по 59
ул. Раздольная	с № 1 Г по 43
ул. Сельская	с № 26 по 46 (четная сторона); с № 27 по 45 (нечетная сторона)
пер. Безымянный	с 18 по 26
ул. Чехова	с № 38 по 44А (четная сторона)
пер. Нефтебаза	31
Местонахождение участковой избирательной комиссии и помещения для голосования – административное здание ОАО «Амурнефтепродукт», ул. Матросская, 62 тел. 2-29-12	
Избирательный участок № 76	
Границы участка:	От ул. Кирова по ул. Чехова, до школы №5; по ул. Первомайская до ул. Фрунзе; от ул. Фрунзе по ул. Добровольского до ул. Ломоносова. От ул. Ломоносова до ул. Кирова № 292, далее до ул. Чехова.
В границы избирательного участка включены дома:	
ул. Кирова	с № 280 по 296; 298/1; 298/2 (четная сторона)
ул. Чехова	с № 46 по 50 А (четная сторона); с № 41 А по 51/2 (нечетная сторона)
ул. Мастерская	с № 1 по 12
ул. Ломоносова	с № 1А по 20
ул. Добровольского	с № 1 по 25
ул. Первомайская	с № 28 по 66
Местонахождение участковой избирательной комиссии и помещения для голосования – СОШ № 5, ул. Ломоносова, 18, тел. 5-96-79	
Избирательный участок № 77	
Границы участка:	От ул. Кирова 298 до ул. Фрунзе, по ул. Первомайской до пер. Зоологический, включая Радицентр. От ул. Кирова 283/10 до ул. Металлургическая № 1. От ул. Металлургическая № 1 до ул. Кирова 298
В границы избирательного участка включены дома:	
ул. Кирова	с № 255А по 283/10 (нечетная сторона); с № 298 по 336 (четная сторона)
ул. Славянская	с № 1 по 21
ул. Строительная	с № 1 по 38
ул. Ушакова	с № 2 по 43
ул. 8 Марта	с 1 по 37Б
ул. Низменная	№2, с № 15 по 24
ул. Первомайская	с № 37 по 41
ул. Производственная	с № 1 по 6
ул. Радиоцентр	с № 1 по 7
ул. Зоологический	с № 2 по 24
ул. Металлургическая	с № 1 по 17
Местонахождение участковой избирательной комиссии и помещения для голосования - профессиональное училище № 13, ул. Кирова, 267, тел. 2-37-08	
Избирательный участок № 78	
Границы участка:	От 6-го километра ул. Кирова через радицентр, через ул. Фрунзе до ул. Производственной до здания № 41; от здания № 41 до ул. Первомайской. По ул. Первомайской до гортопбста до железнодорожной ветки комбината хлебопродуктов; по железнодорожной ветке комбината хлебопродуктов до главной железнодорожной магистрали; далее по главной железнодорожной магистрали в восточном направлении до железнодорожной ветки мясокомбината; по железнодорожной ветке мясокомбината до 6-го километра ул. Кирова.
В границы избирательного участка включены дома:	
ул. 50 лет ВЛКСМ	с № 81 по 137 (нечетная сторона); с № 68 А по 108 (четная сторона)
ул. Ремонтная	с № 2Б по 26
ул. Тимирязева	с № 1 А по 30
ул. О. Кошевого	с № 1 по 38
ул. Моховая	с № 1А по 40
ул. Производственная	с № 1 по 16А
ул. Тенистая	с № 1 по 7
ул. Восточная	с № 2 по 10
пер. Тополиный	с № 1 по 4
пер. Строительный	№ 1 Б; 3
ул. 2-я Путейская	с № 2А по 18
ул. Путейская	с № 1 по 29
ул. 2-я Путевая	с № 1 по 13
ул. Заозерная	с № 1 по 15
ул. Фрунзе	Вся
микрорайон "Южный"	№ 5,6,7,9,11
ул. Путевая	с № 1 по 10
Местонахождение участковой избирательной комиссии и помещения для голосования – МОУ ДОД ДЮСШ № 3, ул. Производственная, 11, тел.5-98-34	
Избирательный участок № 79	
Границы участка:	Жилой массив "Зеленый городок", ограниченный с юго-западной стороны железнодорожной магистралью
В границы избирательного участка включены дома:	

ул. Ботаническая № 1А по 32	
ул. Шевченко	№ 1; с 1Б по 69 (нечетная сторона); с № 4 по 110 (четная сторона)
ул. Хвойная	с № 2 по 43
ул. Кленовая	с № 2 по 22
ул. Малиновая	с № 4 по 12
ул. Невского	с № 1 по 15
ул. Вишневая	с № 1 по 15
ул. Рябиновая	Вся
ул. Базарная	с № 1 по 2А
Местонахождение участковой избирательной комиссии и помещения для голосования – здание Социально-культурного центра «Зеленый городок», ул. Шевченко 63, тел. 3-63-92	
Избирательный участок № 80	
Границы участка:	От жилого дома № 143 ул. Никольское шоссе по ул. Заречная, оглябая юго-западную часть жилого массива города и территорию завода железобетонных изделий, до ул. Реактивная. От ул. Реактивная до пер. Косого, по ул. Транспортная вдоль территории железнодорожной больницы до ул. Никольское шоссе. По четной стороне ул. Никольское шоссе до ул. Заречная.
В границы избирательного участка включены дома:	
ул. Никольское шоссе	с № 63А - 143 (нечетная сторона); с № 102 - 126 (четная сторона)
ул. Леваневского	с № 2 по 34 (четная сторона); с № 1 по 73 (нечетная сторона)
ул. Волочаевская	с № 1 по 90
ул. Чапаева	с № 1 по 52
ул. Благовещенская	с № 56 по 132 (четная сторона); с № 29 Б по 119 (нечетная сторона)
ул. Реактивная	с № 1 по 70
ул. Батарейная	с № 1 по 61
ул. Братская	с № 1 по 11
ул. 2-я Транспортная	с № 1 по 17
ул. Транспортная	с № 26 по 63
пер. Стрелка	с № 1 по 25 (нечетная сторона); с № 2 по 8 (четная сторона)
пер. Косой	с № 14 по 31
пер. Никольский	с № 3 по 12
пер. 1-ый Кирпичный	с № 3 по 19
пер. Благовещенский	с № 1 по 13
пер. 2-ой Кирпичный	с № 1 по 27
ул. Красная	с № 4 по 16
ул. Заречная	с № 7 по 22
пер. Пригородный	№ 10; 12; 14
площадка Благовещенская	№ 3; 4.
ул. Стрелка	с № 1 по 19 (нечетная сторона); с № 2 по 28 (четная сторона)
Местонахождение участковой избирательной комиссии и помещения для голосования – СОШ № 10, ул. Благовещенская, 65 А, тел. 5-40-32	
Избирательный участок № 81	
Границы участка:	От начала ул. Благовещенской по ул. Мухинской до берега реки Томь, включая дома на острове Старица, до подстанции "Томь", исключая ее; далее по склону горы до ул. Благовещенской, включая дом № 14 по ул. Подгорной, по четной стороне ул. Благовещенской до ул. Мухинской
В границы избирательного участка включены дома:	
ул. Благовещенская	с № 2 по 46 (четная сторона)
ул. Мухинская	с № 6 по 34
ул. Калининская	с № 1 по 56
ул. Пролетарская	с № 1 по 61 (нечетная сторона); с № 6 по 70 (четная сторона)
пер. 1-ый Озерный	с № 1 по 18
ул. Международная	с № 1 по 57А (нечетная сторона); с № 2 по 52 (четная сторона)
пер. Западный	с № 2 по 10
пер. Лесной	с № 1 по 21
Международная площадка	с № 1 по 6
пер. Майский	с № 1 по 18
пер. Спортивный	с № 1 по 15
ул. Спортивная	с № 1 по 35
пер. Сквозной	с № 2 по 7
ул. Подгорная	с № 1 по 9 (нечетная сторона); с № 2 по 14 (четная сторона)
ул. Озерная	с № 2 по 55
пер. 2-ой Озерный	с № 2 по 6
ул. Западная	с № 1 по 54
ул. Гаюнова	с № 1 по 71Г
ул. 1-я Рабочая	с № 1 по 68 Б
ул. 2-я Рабочая	с № 1 по 16
пер. Туниковый	с № 1 по 22
ул. 1-я Релочная	с № 1 по 20
ул. 2-я Релочная	с № 1 по 37
пер. Релочный	с № 1 по 5
ул. Снежная	с № 1 по 13
пер. Озерный	с № 3 по 14
ул. Калинин	59; 57
Местонахождение участковой избирательной комиссии и помещения для голосования – ООШ № 201, ул. Благовещенская, 16, тел. 3-26-35	

Избирательный участок № 82	
Границы участка:	От начала ул. Благовещенской вдоль железнодорожной магистрали до путепровода, от путепровода по четной стороне ул. Авиационной до ул. Никольское шоссе, исключая дома ул. Никольское шоссе, 38 и Авиационной, 10. По ул. Никольское шоссе по четной стороне до ул. Благовещенской, по ул. Благовещенской по нечетной стороне до железнодорожной магистрали.
В границы избирательного участка включены дома:	
ул. Благовещенская	с № 3 по 27 (нечетная сторона)
ул. Сосновая	с № 2 по 14
ул. Калининская	с № 57 по 74
ул. Пролетарская	с № 63 А - 79 (нечетная сторона); с № 72 по 82 (четная сторона)
ул. Котовского	с № 5 по 76
ул. Подгорная	с № 11 по 33 (нечетная сторона); с № 16 по 46 (четная сторона)
пер. Сигнальный	с № 1 А по 11
ул. 2-я Никольская	с № 2 по 30
ул. Никольское шоссе	с № 50 по 100. (четная сторона)
Местонахождение участковой избирательной комиссии и помещения для голосования – учебный корпус профессионального училища № 12, ул. Калининская, 57, тел. 2-26-51	
Избирательный участок № 83	
Границы участка:	По четной стороне ул. Авиационной № 4-26, по четной стороне ул. Серышева за исключением домов № 6,8 до железнодорожной больницы; по пер. Больничному, включая обе стороны, до ул. Никольское шоссе; по нечетной стороне ул. Никольское шоссе до ул. 10 Магистральная №1, включая дома № 38-42Б по ул. Никольское шоссе.
В границы избирательного участка включены дома:	
ул. Никольское шоссе	с № 38 по 42 (четная сторона); с № 33 по 63 (нечетная сторона)
ул. Железнодорожная	с № 3 по 47
ул. Юго-Западная	с № 9 по 68
ул. Серышева	с № 11 по 40
пер. Больничный	с № 1 по 11
ул. Транспортная	с № 1 по 27 (нечетная сторона); с № 2 по 24 (четная сторона)
ул. 10-я Магистральная	с № 1 по 39
ул. Советская	с № 2 по 18 (четная сторона); с № 3 по 9 (нечетная сторона)
ул. Авиационная	с № 2 по 26 (четная сторона)
Местонахождение участковой избирательной комиссии и помещения для голосования - СОШ № 4, ул. Никольское шоссе, 31, тел. 5-44-70	
Избирательный участок № 84	
Границы участка:	От путепровода до базы строительно-монтажного поезда № 174 и далее по Благовещенской железнодорожной ветке до ул. Гастелло; по нечетной стороне ул. Гастелло до ул. Авиационной; по четной стороне ул. Авиационной до путепровода.
В границы избирательного участка включены дома:	
ул. Ледяная	с № 1 по 21
пер. 1-ый Ледяной	Весь
пер. 2-ой Ледяной	с № 1 по 7, № 20
ул. Никольское шоссе	с № 2 по 36 (четная сторона); с № 11 по 31 (нечетная сторона)
ул. Гастелло	с № 1 А по 7 (нечетная сторона)
ул. Южная	с № 9 по 27
ул. Авиационная	с № 3 по 9 (нечетная сторона)
Местонахождение участковой избирательной комиссии и помещения для голосования - Дом офицеров Российской Армии, ул. Авиационная, 5 А, тел. 5-56-45	
Избирательный участок № 85	
Границы участка:	По четной стороне ул. Гастелло от перекрестка ул. Авиационной-Гастелло до Благовещенской железнодорожной ветки, по железнодорожной ветке до ул. Авиационной, включая дома №№ 23, 48; далее вдоль территории предприятия к дому № 9 по ул. Серышева; по ул. Серышева до ул. Авиационной, включая дома №№ 4,6,8 по ул. Серышева, по нечетной стороне ул. Авиационной до ул. Гастелло.
В границы избирательного участка включены дома:	
ул. Серышева	с № 1 по 9
ул. Гастелло	с № 2 по 6 (четная сторона)
ул. Южная	с № 3 по 5 (нечетная сторона); с № 2 по 10 А (четная сторона)
ул. Авиационная	с № 28 по 48 (четная сторона); с № 11 по 23 (нечетная сторона)
пер. Медицинский	с № 2 по 8
ул. Никольское шоссе	№ 3; 5
Местонахождение участковой избирательной комиссии и помещения для голосования - филиал СОШ № 4, ул. Авиационная, 42, тел. 5-41-13	
Избирательный участок № 86	
Границы участка:	Микрорайон мостотряда № 64, включая дома №№ 25, 25"а", 27, 29, 31, 48 А, 50, 50 А, 56 Б по ул. Авиационной и дома на 5-м километре Благовещенской ветки
В границы избирательного участка включены дома:	
ул. Мостовая	с № 1 Б по 14
ул. Авиационная	с № 25 по 91 (нечетная сторона); с № 48 по 108 (четная сторона)
ул. Моторная	с № 1 по 40
пер. Загородный	с № 1 по 12
пер. Мостовой	№ 4
ул. Загородная	с № 1 по 23

ДОКУМЕНТЫ

ул. Линейная	с № 2 по 16.
пер. 1-й Авиационный	Весь
пер. 2-й Авиационный	Весь
Разъезд 5 км. Ж.д.	Весь
Местонахождение участковой избирательной комиссии и помещения для голосования – Административно-бытовой корпус ООО СК «Мост-Восток», ул. Авиационная, 56	

Избирательный участок № 87	
Границы участка:	От пер. Стрелка по четной стороне ул. Никольское шоссе до ул. Заречная, от ул. Заречная по ул. Леваневского. Далее жилой массив «Городок». От жилого массива «Городок» по ул. Амурской до пер. Стрелка
В границы избирательного участка включены дома:	
ул. Амурская	с № 1 по 25
ул. Молодежная	с № 1 по 21
ул. Мирная	с № 4 по 32
ул. Стрелка	с № 21 по 43 (нечетная сторона), с № 30 по 46 (четная сторона)
ул. Никольское шоссе	с № 128 по 172 (четная сторона), с № 145 по 181 (нечетная)
пер. Тихий	с № 1 по 16
пер. Стрелка	с № 10 по 46 (четная сторона) с № 27 по 41 (нечетная сторона)
ул. Благовещенская	№ 48; 50 (угловой)
ул. Луговая	с № 1А по 54
ул. Октябрьская	с № 1 по 65
ул. Мичурина	с № 1 по 29
ул. 1-я Стахановская	с № 1А по 35
ул. 2-я Стахановская	с № 1 по 20
ул. Крайняя	с № 1 по 29
ул. Лаза	№ 2
ул. Донская	№ 1; 3
ул. Леваневского	№ с 34 по 66 (четная сторона), с № 75 по 103 (нечетная)
ул. Трудовая	Вся
ул. Хмельницкого	Вся
Местонахождение участковой избирательной комиссии и помещения для голосования – НОУ Белогорская техническая школа ДОСААФ, ул. Никольское шоссе, 164, тел. 5-46-72	

Избирательный участок № 88	
Границы участка:	Дом-интернат для престарелых и инвалидов
Местонахождение участковой избирательной комиссии и помещения для голосования – Дом-интернат для престарелых и инвалидов, ул. Никольское шоссе № 170, тел. 5-41-05	

Избирательный участок № 89	
Границы участка:	с. Низинное, станция Низина
Местонахождение участковой избирательной комиссии и помещения для голосования – здание детского сада с. Низинное, тел. 95-1-36	

Избирательный участок № 90	
Границы участка:	От пер. Светлого по четной стороне до базы предприятия; от предприятия до дома № 101 ул. Цветаевой, включая его, далее в юго-восточном направлении до ул. Конной.
Местонахождение участковой избирательной комиссии и помещения для голосования – учебный корпус в/ч 02901, Никольский военный городок, тел. 2-07-89	

Избирательный участок № 91	
Границы участка:	Железнодорожный вокзал
Местонахождение участковой избирательной комиссии и помещения для голосования – Здание железнодорожного вокзала станции Белогорск, ул. Вокзальная, 16 тел. 3-25-11, 3-22-53	

АДМИНИСТРАЦИЯ ГОРОДА БЕЛОГОРСК АМУРСКОЙ ОБЛАСТИ

ПОСТАНОВЛЕНИЕ N1608 14.10.2011

Об утверждении средней стоимости 1 квадратного метра общей площади жилья для предоставления социальных выплат на четвертый квартал 2011 года

В соответствии с приказом Министерства регионального развития Российской Федерации от 26.09.2011 г. N462 "О средней рыночной стоимости 1 квадратного метра общей площади жилья по субъектам Российской Федерации на четвертый квартал 2011 года",

постановляю:

1. Утвердить среднюю рыночную стоимость 1 квадратного метра общей площади жилья (в рублях) для расчета размеров социальных выплат на приобретение жилых поме-

щений всеми категориями граждан, которым указанные социальные выплаты предоставляются за счет средств федерального и областного бюджетов по муниципальному образованию городу Белогорск в размере 33200 (тридцать три тысячи двести) рублей.

2. Настоящее постановление опубликовать в газете "Белогорский вестник".

**И.о. Главы Администрации
г. Белогорск Г.А. Бурмистрова**

АДМИНИСТРАЦИЯ ГОРОДА БЕЛОГОРСК АМУРСКОЙ ОБЛАСТИ

ПОСТАНОВЛЕНИЕ N

О повышении оплаты труда работников муниципальных бюджетных, казенных и автономных учреждений города Белогорск

В соответствии со статьей 134 Трудового кодекса Российской Федерации, на основании п. 2 постановления Правительства Амурской области от 30.09.2011 N653 "О повышении оплаты труда работников государственных учреждений Амурской области",

постановляю:

1. Руководителям органов местного самоуправления - главным распорядителям средств городского бюджета, принять меры по увеличению обеспечиваемой за счет средств городского бюджета оплаты труда работников муниципальных бюджетных, казенных и автономных учреждений с 01 октября 2011 года на 6,5%.

2. Настоящее постановление не распространяется на работников, чьи должности отнесены к должностям муниципальной службы.

3. Настоящее постановление опубликовать в газете "Белогорский вестник".

4. Контроль за исполнением настоящего постановления возложить на заместителя Главы по экономике Мусиенко А.Б.

**И.о. Главы Администрации
г. Белогорск Г.А. Бурмистрова**

АДМИНИСТРАЦИЯ ГОРОДА БЕЛОГОРСК АМУРСКОЙ ОБЛАСТИ

ПОСТАНОВЛЕНИЕ N1525 29.09.2011

Об утверждении акта "Установления (изменения) красных линий и линий градостроительного регулирования застройки на территории муниципального образования "Городской округ Белогорск", в квартале 417

В соответствии с постановлением Главы муниципального образования г. Белогорск от 02.10.2009 N1062 "Об утверждении "Временного порядка установления (изменения) красных линий и линий градостроительного регулирования застройки на территории муниципального образования "Городской округ Белогорск",

постановляю:

1. Утвердить "Акт по установлению красных линий и линий градостроительного регулирования застройки на территории муниципального образования "Городской округ Белогорск", по ул. Шевченко, ул. Космическая, ул. Ботаническая, ул. Поперечная, проезд, в квартале N417, в границах расчета.

2. Отделу по строительству и архитектуре внести сведения об установлении красных линий и линий градостроительного регулирования застройки, в районе квартала N417, в информационную базу обеспечения градостроительной деятельности на территории муниципального образования "Городской округ Белогорск".

**И.О. Главы Администрации
г. Белогорск А.Б. Мусиенко**

Утвержден постановлением
Администрации г. Белогорск
29.09.2011 N1525

**АКТ 193/11
установления (изменения) красных линий
и линий градостроительного регулирования
застройки на территории Муниципального
образования "Городской округ Белогорск".**

По объекту: квартале N417(участок площади, улицы (переулка, проезда, тупика), автомобильной дороги, набережной, сквера, парка, сети инженерно-технического обеспечения, линии электропередач, связи, трубопровода, жел. дор. линии, закрытого водоема, и т.п. с указанием границ этого участка) расположенному в городе Белогорск, - (административный округ, планировочный район и т.п.)

19 сентября 2011 город Белогорск

Комиссия по установлению линий градостроительного регулирования застройки (далее - "Комиссия") в составе:

В.А. Розонов - Заместитель Главы по строительству и земле-

пользованию

председатель комиссии

Н.М. Ковалева - начальник отдела по строительству и архитектуре, заместитель председателя комиссии;

О.В. Зверева - и.о. начальника отдела по земельным отношениям

М.Я.Хисматова - ведущий специалист отдела по строительству и архитектуре, секретарь комиссии;

С.А. Аношкин - ГИБДД, Главный государственный инспектор безопасности дорожного движения по г. Белогорску и Белогорскому району (по согласованию).

С.Н. Ушаков - заместитель начальника отдела по строительству и архитектуре; (приводятся должности, Ф.И.О. членов Комиссии, принимающих участие в заседании по установлению линий градостроительного регулирования)

определила:

1. объект, для которого устанавливаются красные линии, классифицируется в соответствии с:

- с "Правилами землепользования и застройки МО "Городской округ Белогорск" утвержденными решением городского Совета народных депутатов г. Белогорск от 29 мая 2009г. N05/67.

(ссылка на соответствующий документ - нормативный правовой акт, градостроительная документация) как: - ул. Шевченко, ул. Космическая, ул. Ботаническая, ул. Поперечная, проезд "...остальные улицы и проезды ...", ширина улицы в красных линиях от 15м. до 25м, - по пункту 2, статьи 13 "Правил землепользования и застройки МО "Городской округ Белогорск" (категория площади, улицы, проезда, автомобильной дороги, другого рассматриваемого объекта)

2. Установить для указанного объекта на участке: - (границы участка рассматриваемого объекта)

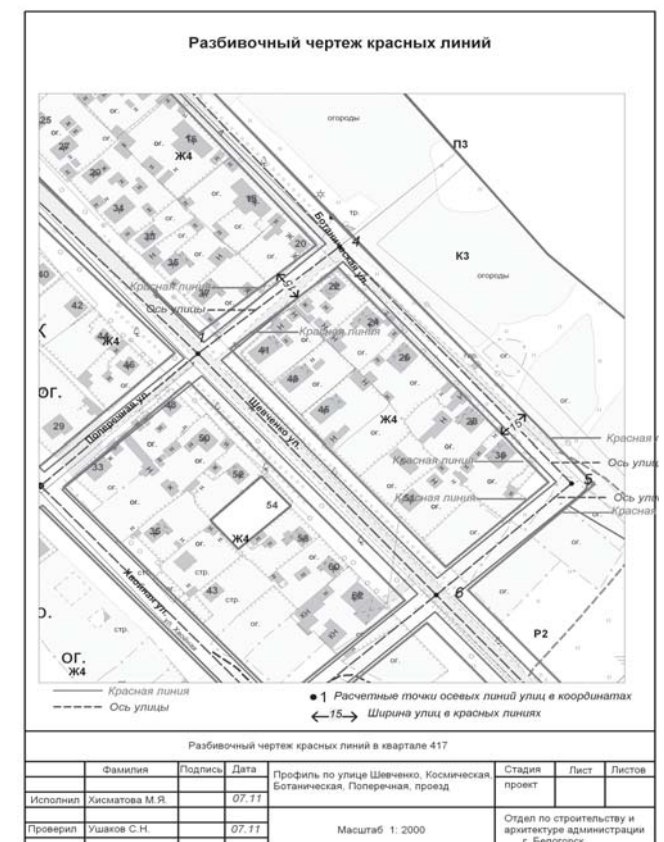
Наименование объекта (ул. пер.)	Начало отсчета улицы от точки N -	Окончание отсчета улицы до точки N -
1. ул. Шевченко	1	2
2. ул. Космическая	2	3
3. ул. Ботаническая	3	5
4. ул. Поперечная	4	1
5. проезд	5	6

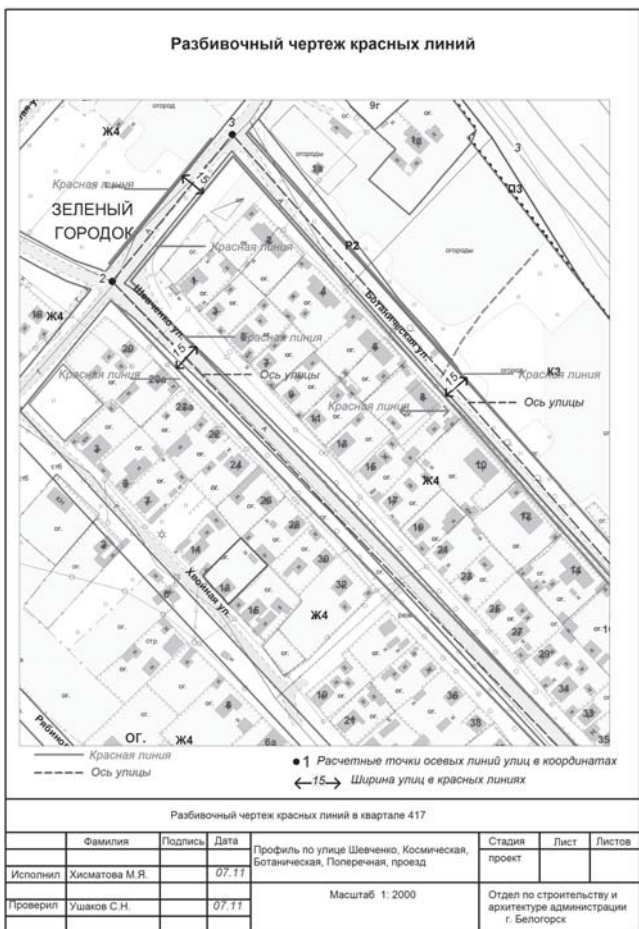
2.1. Красные линии на расстоянии - от оси улицы: - (ось улицы, полосы отвода, створа фасада здания, сооружения и т.п.)

Наименование объекта (ул. пер.)	Принять ширину улицы в красных линиях (в метрах)	Принять расстояние от оси улицы до красной линии (в метрах)
1. ул. Шевченко	15	07.май
2. ул. Космическая	15	7,5
3. ул. Ботаническая	15	7,5
4. ул. Поперечная	15	7,5
5. проезд	15	7,5

исходя из следующих факторов: существующая застройка в этом квартале позволяет принять размеры из установленных в ПЗЗ габаритах улиц и проездов (ПЗЗ утверждены решением городского Совета народных депутатов г. Белогорск от 29 мая 2009г. N05/67) (ссылка на законодательные, нормативные акты, градостроительную документацию, на основании которых устанавливаются красные линии)

2.2. Отступ линий градостроительного регулирования застройки от красных линий принять на расстоянии - для каждой градостроительной зоны отступы линий градостроительного регулирования от красной линии определить и принять в соответствии с требованиями статьи 13 "Правил землепользования и застройки МО "Городской округ Белогорск" утвержденными решением городского Совета народных депутатов г. Белогорск от 29 мая 2009г. N05/67.





АДМИНИСТРАЦИЯ ГОРОДА БЕЛОГОРСК АМУРСКОЙ ОБЛАСТИ

ПОСТАНОВЛЕНИЕ N1548
03.10.2011

Об утверждении акта "Установления (изменения) красных линий и линий градостроительного регулирования застройки на территории муниципального образования "Городской округ Белогорск", в квартале 70

В соответствии с постановлением Главы муниципального образования г. Белогорск от 02.10.2009 N1062 "Об утверждении "Временного порядка установления (изменения) красных линий и линий градостроительного регулирования застройки на территории муниципального образования "Городской округ Белогорск",

постановляю:

1. Утвердить "Акт по установлению красных линий и линий градостроительного регулирования застройки на территории муниципального образования "Городской округ Белогорск", по ул. Никольское шоссе, ул. Железнодорожная, в квартале N70, в границах расчёта.

2. Отделу по строительству и архитектуре внести сведения об установлении красных линий и линий градостроительного регулирования застройки, в районе квартала N70, в информационную базу обеспечения градостроительной деятельности на территории муниципального образования "Городской округ Белогорск".

3. Настоящее постановление опубликовать в газете "Белогорский вестник".

Глава муниципального образования г. Белогорск С.Ю. Мелюков

Утвержден постановлением Администрации г. Белогорск 03.10.2011 N1548

АКТ 206/11
установления (изменения) красных линий и линий градостроительного регулирования застройки на территории Муниципального образования "Городской округ Белогорск".

По объекту: квартале N70(участок площади, улицы (переулка, проезда, тупика), автомобильной дороги, набережной, сквера, парка, сети инженерно-технического обеспечения, линии электропередач, связи, трубопровода, жел. дор. линии, закрытого водоема, и т.п. с указанием границ этого участка) расположенному в городе Белогорск, - (административный округ, планировочный район и т.п.)

26 сентября 2011 город Белогорск

Комиссия по установлению линий градостроительного регулирования застройки (далее - "Комиссия") в составе:

В.А. Розонов - Заместитель Главы по строительству и землепользованию председатель комиссии

Н.М. Ковалева - начальник отдела по строительству и архитектуре, заместитель председателя комиссии;

Н.Б. Кулик - начальник отдела по земельным отношениям

М.Я.Хисматова - ведущий специалист отдела по строительству и архитектуре, секретарь комиссии;

С.А. Аношкин - ГИБДД, Главный государственный инспектор

тор безопасности дорожного движения) по г. Белогорску и Белогорскому району (по согласованию).

С.Н. Ушаков - заместитель начальника отдела по строительству и архитектуре; (приводятся должности, Ф.И.О. членов Комиссии, принимающих участие в заседании по установлению линий градостроительного регулирования)

определила:

1. объект, для которого устанавливаются красные линии, классифицируется в соответствии с:

- с "Правилами землепользования и застройки МО "Городской округ Белогорск" утвержденными решением городского Совета народных депутатов г. Белогорск от 29 мая 2009г. N05/67.

(ссылка на соответствующий документ - нормативный правовой акт, градостроительная документация) как: - ул. Железнодорожная "...остальные улицы и проезды ...", ширина улицы в красных линиях от 15м. до 25м, ул. Никольское шоссе - магистральная улица районного значения, шириной 45.0м., по пункту 2, статьи 13 "Правил землепользования и застройки МО "Городской округ Белогорск" (категория площади, улицы, проезда, автомобильной дороги, другого рассматриваемого объекта)

2. Установить для указанного объекта на участке: - (границы участка рассматриваемого объекта)

Наименование объекта (ул. пер.)	отсчета улицы от точки N -	отсчета улицы до точки N -
1. ул. Никольское шоссе	1	9
2. ул. Железнодорожная	9	12

2.1. Красные линии на расстоянии - от оси улицы: - (ось улицы, полосы отвода, створа фасада здания, сооружения и т.п.)

Наименование объекта (ул. пер.)	Принять ширину улицы в красных линиях (в метрах)	Принять расстояние от оси улицы до красной линии (в метрах)
1. ул. Никольское шоссе	45	22,5
2. ул. Железнодорожная	15	7,5

исходя из следующих факторов: существующая застройка в этом квартале позволяет принять размеры из установленных в ПЗЗ габаритах улиц и проездов (ПЗЗ утверждены решением городского Совета народных депутатов г. Белогорск от 29 мая 2009г. N05/67) (ссылка на законодательные, нормативные акты, градостроительную документацию, на основании которых устанавливаются красные линии)

2.2. Отступ линий градостроительного регулирования застройки от красных линий принять на расстоянии - для каждой градостроительной зоны отступы линий градостроительного регулирования от красной линии определить и принять в соответствии с требованиями статьи 13 "Правил землепользования и застройки МО "Городской округ Белогорск" утвержденными решением городского Совета народных депутатов г. Белогорск от 29 мая 2009г. N05/67.

Приложения.

- разбивочный чертеж красных линий М1:2000 с пояснительной запиской;

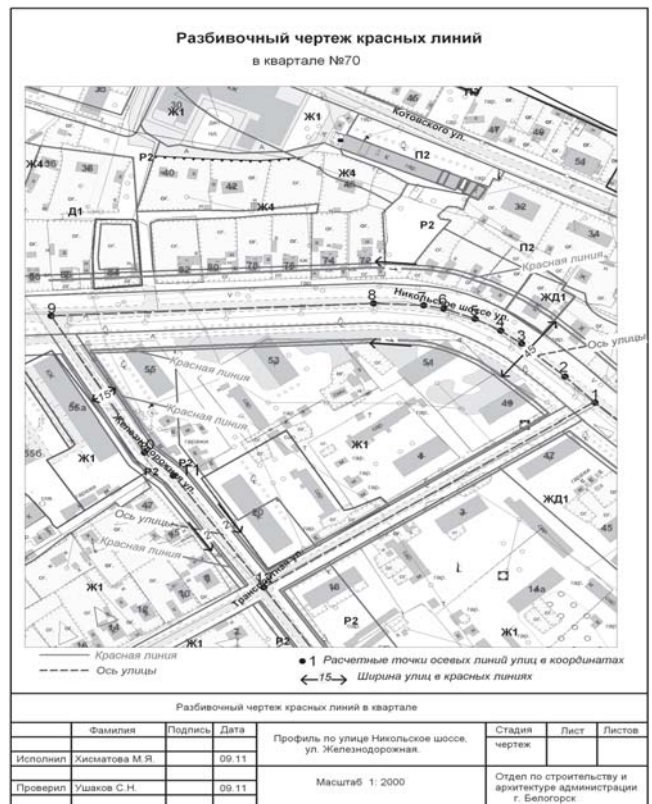
- проектируемые профили по улице квартала М1: 100

Примечание.

В соответствии с требованием п. 4.3. РДС 30-201-98 "Инструкция о Порядке проектирования и установления красных линий в городах и других поселениях Российской Федерации" необходима последующая детальная разработка в установленном порядке.

(подписи членов Комиссии, принимающих участие в заседании по установлению линий градостроительного регулирования)

В.А. Розонов
Н.М. Ковалева
М.Я. Хисматова
С.Н. Ушаков
Н.Б. Кулик
С.А. Аношкин



Объявление

Комитет имущественных отношений администрации г. Белогорска на основании постановления Главы муниципального образования города Белогорск от 07.10.2011г. N1571 проводит открытый по составу участников и открытый по форме подачи предложений аукцион по продаже в собственность находящегося в муниципальной собственности земельного участка, сформированного под строительство гаража боксового типа, находящегося по адресу: г. Белогорск, ул. Кирова, дом 174/2 кадастровый номер 28:02:000125:405, площадь земельного участка 28 кв.м. Аукцион состоится 01.12.2011 г. в 14 часов по адресу: г. Белогорск, ул. Гагарина, 2, кабинет N104.

Начальный размер выкупной стоимости земельного участка - 102000 рублей, сумма задатка - 20400 рублей, "шаг аукциона" составляет 5100 рублей.

Заявки на участие в аукционе принимаются с 26.10.2011 г. в кабинете 104, ежедневно. Окончание приема заявок 25.11.2011 г. в 17 часов. День определения участников аукциона 29.11.2011г.

Земельный участок свободен от прав третьих лиц. Возможность подключения к сетям водоснабжения, теплоснабжения, канализации отсутствует. Подключение к электрическим сетям осуществляется согласно техническим условиям, выданных энергоснабжающей организацией.

Сумма задатка перечисляется до подачи заявки на расчетный счет: УФК по Амурской области (Комитет имущественных отношений администрации города Белогорска л/счет 05233001180) ИНН 2804008317, КПП 280401001, р/с 40302810200003000004 ГРКЦ ГУ Банка России по Амурской обл. г. Благовещенск, БИК - 041012001, КБК 004 114 06024 04 0000430. Задаток на участие в конкурсе: г. Белогорск, ул. Кирова, дом 174/2, кадастровый номер 28:02:000125:405.

Задаток в течение 3-х дней подлежит возврату участникам аукциона не ставших победителями или отзывавших заявку.

Для участия в аукционе необходимо подать следующие документы:

- заявку на участие в аукционе по установленной форме с указанием реквизитов счета для возврата задатка;
- выписку из Единого государственного реестра юридических лиц - для юридических лиц; Выписка из Единого государственного реестра индивидуальных предпринимателей - для индивидуальных предпринимателей; копии документов, удостоверяющих личность, - для физических лиц.
- документы, подтверждающие внесение задатка.

Победитель аукциона заключает договор купли-продажи земельного участка, производит оплату предложенной на аукционе суммы в течение 7-и банковских дней со дня подписания протокола о результатах торгов.

С формой заявки, проектом договора купли-продажи земельного участка, земельным участком на плане, условиями проведения аукциона, а также иными сведениями можно ознакомиться, с момента приема заявок, по адресу: г. Белогорск, ул. Гагарина, 2, кабинет N104, тел. 2-15-70

И.о. председателя Комитета Имущественных отношений администрации г. Белогорска А.В. Синько

Объявление

Комитет имущественных отношений администрации г. Белогорска на основании постановления Главы муниципального образования города Белогорск от 07.10.2011г. N 1572 проводит открытый по составу участников и открытый по форме подачи предложений аукцион по продаже в собственность находящегося в муниципальной собственности земельного участка, сформированного под строительство гаража боксового типа, находящегося по адресу: г. Белогорск, ул. Кирова, дом 174/2 кадастровый номер 28:02:000125:406, площадь земельного участка 28 кв.м. Аукцион состоится 01.12.2011 г. в 13 часов 30 минут по адресу: г. Белогорск, ул. Гагарина, 2, кабинет N104.

Начальный размер выкупной стоимости земельного участка - 102000 рублей, сумма задатка - 20400 рублей, "шаг аукциона" составляет 5100 рублей.

Заявки на участие в аукционе принимаются с 26.10.2011 г. в кабинете 104, ежедневно. Окончание приема заявок 25.11.2011 г. в 17 часов. День определения участников аукциона 29.11.2011г.

Земельный участок свободен от прав третьих лиц. Возможность подключения к сетям водоснабжения, теплоснабжения, канализации отсутствует. Подключение к электрическим сетям осуществляется согласно техническим условиям, выданных энергоснабжающей организацией.

Сумма задатка перечисляется до подачи заявки на расчетный счет: УФК по Амурской области (Комитет имущественных отношений администрации города Белогорска л/счет 05233001180) ИНН 2804008317, КПП 280401001, р/с 40302810200003000004 ГРКЦ ГУ Банка России по Амурской обл. г. Благовещенск, БИК - 041012001, КБК 004 114 06024 04 0000430. Задаток на участие в конкурсе: г. Белогорск, ул. Кирова, дом 174/2, кадастровый номер 28:02:000125:406.

ДОКУМЕНТЫ

Задаток в течение 3-х дней подлежит возврату участникам аукциона не ставших победителями или отозвавшим заявку.

Для участия в аукционе необходимо подать следующие документы:

- заявку на участие в аукционе по установленной форме с указанием реквизитов счета для возврата задатка;
- выписку из Единого государственного реестра юридических лиц - для юридических лиц; Выписка из Единого государственного реестра индивидуальных предпринимателей - для индивидуальных предпринимателей; копии документов, удостоверяющих личность, - для физических лиц.
- документы, подтверждающие внесение задатка.

Победитель аукциона заключает договор купли-продажи земельного участка, производит оплату предложенной на аукционе суммы в течение 7-и банковских дней со дня подписания протокола о результатах торгов.

С формой заявки, проектом договора купли-продажи земельного участка, земельным участком на плане, условиями проведения аукциона, а также иными сведениями можно ознакомиться, с момента приема заявок, по адресу: г. Белогорск, ул. Гагарина, 2, кабинет N104, тел. 2-15-70

**И.о. председателя Комитета
Имущественных отношений
администрации г. Белогорска
А.В. Синько**

Объявление

Комитет имущественных отношений администрации г. Белогорска (организатор торгов) сообщает об итогах состоявшегося аукциона по продаже права на заключение договора аренды земельного участка, находящегося в государственной собственности под строительство многоэтажных и подземных гаражей и стоянок:

1. Местонахождение земельного участка: г. Белогорск, ул. Ломоносова; кадастровый номер 28:02:000453:126; площадь 2564 кв.м.; основание проведения аукциона - постановление Главы муниципального образования города Белогорск N788 от 24.05.2011г. Дата проведения аукциона - 20.10.2011г. Аукцион признан не состоявшимся ввиду отсутствия заявок.

**И.о. председателя Комитета
Имущественных отношений
администрации г. Белогорска
А.В. Синько**

Объявление

На основании Решения Белогорского городского Совета народных депутатов N34/178 от 23 декабря 2010г. "Об утверждении Программы приватизации муниципального имущества города Белогорск на 2011 год", Комитет имущественных отношений администрации города Белогорска проводит 30 ноября 2011 года, открытые по составу участников и закрытые по форме подачи предложений по цене торги в форме аукциона по продаже гаража, расположенного по адресу: г. Белогорск, ул. Пионерская, д. 61 с земельным участком под гаражом, кадастровый номер 28:02:000099:42. Площадь гаража 26 кв.м.; площадь земельного участка под гаражом 33,0 кв.м. Совокупная начальная цена - 250 000 руб.; размер задатка: за гараж - 19294,00 руб., за земельный участок - 5706,00 руб.

Задаток перечисляется на: УФК по Амурской области (Комитет имущественных отношений администрации города Белогорска л/счет 05233001180) ИНН 2804008317, КПП 280401001 ГРКЦ ГУ Банка России по Амурской обл., г. Благовещенск БИК- 041012001 р/счет - 40302810200003000004 ОКАТО 1041000000

А) нежилое здание: КБК 004 114 02 033 04 0000 410
Б) земельный участок: КБК 004 114 06 024 04 0000 430

К участию в аукционе допускаются физические и юридические лица своевременно подавшие заявку и представившие надлежащим образом оформленные документы к заявке, задатки, которых поступили на счет Продавца в установленный срок.

При подаче заявки, установленного образца, представляются с заявкой следующие документы:

- Юридические лица:
- 1. Заверенные копии учредительных документов;
- 2. Документ, содержащий сведения о доле муниципального образования в уставном капитале юридического лица (реестр владельцев акций либо выписка из него или заверенное печатью юридического лица и подписанное его руководителем письмо);
- 3. Заверенный документ, который подтверждает полномочия руководителя юридического лица на осуществление действий от имени юридического лица (копия решения о назначении этого лица или о его избрании) и в соответствии с которым руководитель юридического лица обладает правом действовать от имени юридического лица без доверенности;
- 4. Предложение по цене продаваемого на аукционе имущества в запечатанном конверте - при закрытой форме подачи предложений (должно быть предоставлено в день проведения аукциона). Предложения должны содержать: продажную цену имущества, прописанную числом, пропи-

сью, дату подачи предложений, подпись участника аукциона или его уполномоченного представителя, заверенные печатью.

5. Подписанная Претендентом опись представляемых документов (в 2-х экземплярах).

Физические лица:

1. Копии всех листов документа, удостоверяющего личность;
2. Предложение по цене продаваемого на аукционе имущества в запечатанном конверте - при закрытой форме подачи предложений (должно быть предоставлено в день проведения аукциона). Предложения должны содержать: продажную цену имущества, прописанную числом, прописью, дату подачи предложений, подпись участника аукциона или его уполномоченного представителя, заверенные печатью.
3. Подписанная Претендентом опись представляемых документов (в 2-х экземплярах).

В случае если от имени претендента действует его представитель по доверенности, к заявке должна быть приложена доверенность на осуществление действий от имени претендента, оформленная в установленном порядке, или нотариально заверенная копия такой доверенности. В случае, если доверенность на осуществление действий от имени претендента подписана лицом, уполномоченным руководителем юридического лица, заявка должна содержать также документ, подтверждающий полномочия этого лица.

Заявки принимаются в каб. N111 Администрации г. Белогорска (ул. Гагарина,2) с момента опубликования по 28 ноября 2011г., день определения участников аукциона - 29 ноября 2011г. Дата проведения аукциона, подведение итогов аукциона - 30 ноября 2011г. в 14.00 часов в кабинете N109 Администрации г. Белогорска (ул. Гагарина,2).

Победитель определяется в день проведения аукциона, им признается участник, предложивший наибольшую цену за продаваемое имущество. Победитель обязан заключить договор купли-продажи в течение 5 дней с момента утверждения протокола итогов аукциона.

Победитель вносит продажную цену за здание с земельным участком в течение десяти дней с даты подписания договора купли-продажи, путем перечисления соответствующих денежных сумм на следующие расчетные счета:

в Управление Федерального казначейства по Амурской области (Комитет имущественных отношений администрации города Белогорска) ИНН- 2804008317 КПП- 280401001 р/с ^о 4010181000000010003 ГРКЦ ГУ Банка России по Амурской области г. Благовещенск БИК- 041012001 ОКАТО-1041000000

а) за нежилое здание КБК- 004 114 02 033 04 0000 410
б) земельный участок: КБК 004 114 06 024 04 0000 430

Победитель возмещает Комитету имущественных отношений администрации г. Белогорска затраты, связанные с проведением аукциона в размере 10 000 (десять тысяч) рублей.

Ознакомиться с формой заявки, договором купли-продажи, дополнительной информацией можно по адресу: г. Белогорск, ул. Гагарина,2 кабинет N111, тел. 2-31-83.

**И.о.председателя Комитета
Имущественных отношений
администрации г. Белогорска
А.В.Синько**

Объявление

Отдел ГИБДД ГУ МОМВД России "Белогорский" доводит до сведения жителей города Белогорска и Белогорского района, что 18 октября 2011 года состоялось собрание Совета Амурской областной общественной организации "Центр безопасности дорожного движения", на котором было принято решение о ликвидации АООО "Центр безопасности дорожного движения" в связи с самоустранением членов организации и нецелесообразности дальнейшей деятельности этой организации.

Объявление

Комитет имущественных отношений администрации г. Белогорска на основании постановления Главы муниципального образования города Белогорск от 19.10.2011г. N 1640 проводит открытый по составу участников и открытый по форме подачи предложений аукцион по продаже права на заключение договора аренды находящегося в государственной собственности земельного участка, сформированного для осуществления индивидуального жилищного строительства, находящегося по адресу: Амурская область, г. Белогорск, ул. Славянская, дом 21, кадастровый номер 28:02:000424:152, площадь земельного участка 1476 кв.м.

Аукцион состоится 01.12.2011 г. в 14 часов 30 минут по адресу: г. Белогорск, ул. Гагарина, 2, кабинет N104.

Начальный размер выкупной стоимости права на заключение договора аренды - 140000 рублей, сумма задатка 28000 рублей, "шаг аукциона" составляет 7000 рублей.

Заявки на участие в аукционе принимаются с 26.10.2011 г. в кабинете 104, ежедневно. Окончание приема заявок 25.11.2011 г. в 17 часов. День определения участников аукциона 29.11.2011г.

Земельный участок свободен от прав третьих лиц. Договор аренды под строительство малоэтажного жилого дома с проживанием одной семьи с возможностью ведения ограниченного ЛПХ заключается сроком на 3 (три) года. Возможность подключения к сетям водоснабжения, теплоснабжения, канализации отсутствует. Подключение к электрическим сетям осуществляется согласно техническим условиям, выданных энергоснабжающей организацией.

Сумма задатка перечисляется до подачи заявки на расчетный счет: УФК по Амурской области (Комитет имущественных отношений администрации города Белогорска л/счет 05233001180) ИНН 2804008317, КПП 280401001, р/с 40302810200003000004 ГРКЦ ГУ Банка России по Амурской обл. г. Благовещенск, БИК 041012001, КБК 004 111 05010 04 0000120. Задаток на участие в конкурсе: г. Белогорск, ул. Славянская, д.21.

Задаток в течение 3-х дней подлежит возврату участникам аукциона не ставших победителями или отозвавшим заявку.

Для участия в аукционе необходимо подать следующие документы:

- заявку на участие в аукционе по установленной форме с указанием реквизитов счета для возврата задатка;
- выписку из Единого государственного реестра юридических лиц - для юридических лиц; Выписка из Единого государственного реестра индивидуальных предпринимателей для индивидуальных предпринимателей; копии документов, удостоверяющих личность, для физических лиц.
- документы, подтверждающие внесение задатка.

Победитель аукциона заключает договор купли-продажи права на заключение договора аренды, производит оплату предложенной на аукционе суммы в течение 3-х банковских дней со дня подписания протокола о результатах торгов, заключает договор аренды земельного участка.

С формой заявки, проектом договора аренды земельного участка, проектом договора купли-продажи права аренды, земельным участком на плане, условиями проведения аукциона, а также иными сведениями можно ознакомиться, с момента приема заявок, по адресу: г. Белогорск, ул. Гагарина, 2, кабинет N104, тел. 2-15-70

**И.о. председателя Комитета
Имущественных отношений
администрации г. Белогорска
А.В. Синько**

АДМИНИСТРАЦИЯ ГОРОДА БЕЛОГОРСК
АМУРСКОЙ ОБЛАСТИПОСТАНОВЛЕНИЕ N1656
24.10.2011

О размещении агитационных материалов в период предвыборной агитации по выборам депутатов Государственной Думы Федерального Собрания РФ VI созыва и депутатов Законодательного Собрания Амурской области VI созыва

Руководствуясь Федеральным законом от 18.05.2005 N51-ФЗ "О выборах депутатов Государственной Думы Федерального Собрания Российской Федерации", Законом Амурской области от 07.06.2011 N492-ОЗ "О выборах депутатов Законодательного Собрания Амурской области",

постановляю:

1. Размещение агитационных материалов в период предвыборной агитации осуществлять в специально отведенных местах, согласно приложению.
2. Запрещается вывешивать (расклеивать, размещать) предвыборные агитационные материалы на памятниках, обелисках, сооружениях и помещениях, имеющих историческую, культурную или архитектурную ценность, а также в помещениях для голосования и на расстоянии менее 50 метров от входа в них.
3. Демонтаж агитационных материалов по окончании предвыборной кампании произвести через уполномоченных представителей кандидатов с приведением мест их размещения в надлежащий порядок.
4. Данное постановление опубликовать в газете "Белогорский вестник".
5. Контроль за исполнением данного постановления возложить на заместителя Главы по социальной политике Г.А. Бурмистрову.

**И.о. Главы Администрации
г. Белогорск Г.А. Бурмистрова**

Приложение
к постановлению Администрации
г. Белогорск
24.10.2011 N1656

**Места размещения
печатных агитационных материалов**

