



### АДМИНИСТРАЦИЯ ГОРОДА БЕЛОГОРСК АМУРСКОЙ ОБЛАСТИ

#### ПОСТАНОВЛЕНИЕ N1563 07.10.2011

#### Об образовании избирательных участков, их границ для проведения выборов депутатов Государственной Думы Федерального Собрания РФ VI созыва и депутатов Законодательного Собрания Амурской области VI созыва

В соответствии с требованием ст. 13 Федерального Закона от 18.05.2005 N51-ФЗ "О выборах депутатов Государственной Думы Федерального Собрания Российской Федерации", ст. 14 Закона Амурской области от 07.06.2011 N492-ОЗ "О выборах депутатов Законодательного Собрания Амурской области" для проведения голосования и подсчета голосов избирателей на выборах депутатов Государственной Думы Федерального Собрания РФ VI созыва и депутатов Законодательного Собрания Амурской области VI созыва,

#### постановляю:

1. Образовать по согласованию с территориальной избирательной комиссией на территории города 29 избирательных участков на территории муниципального образования г. Белогорск (приложение).
2. Опубликовать в газете "Белогорский вестник".
3. Контроль за исполнением настоящего постановления оставляю за собой.

Глава муниципального образования  
г. Белогорск С.Ю. Мелюков

Утверждено  
постановлением Администрации  
г. Белогорск  
07.10.2011 N1563

#### Избирательные участки г. Белогорска

Избирательный участок N63	
Границы участка:	От локомотивного депо до ул. Ленина; по нечетной стороне ул. Ленина до ул. Почтовой; по четной стороне ул. Почтовой до берега реки Томь; по берегу реки Томь до локомотивного депо, включая дома правого берега реки Томь, исключая дома по ул. Почтовой, 16 и ул. Кирова, 57
В границы избирательного участка включены дома:	
ул. Набережная	с N18 по 26А
ул. Пионерская	с N11 по 19 (нечетная сторона); с N2 по 14 (четная сторона)
ул. Кирова	с N1 по 55 (нечетная сторона); с N2 по 62 (четная сторона)
ул. Ленина	с N3 по 21 (нечетная сторона)
пер. Пионерский	с N10 по 16
ул. Индустриальная	N2; 4; 6
Правый берег реки Томь	
Местонахождение участковой избирательной комиссии и помещения для голосования – Железнодорожная поликлиника, ул. Ударная, 24, тел. 3-22-82	

Избирательный участок N64	
Границы участка:	От берега реки Томь по нечетной стороне ул. Почтовой, до ул. Победы; по нечетной стороне ул. Победы до ул. Партизанской; по четной стороне ул. Партизанской до ул. Ленина; по нечетной стороне ул. Садовой; по четной стороне ул. Садовой до реки Томь; по берегу реки Томь до ул. Почтовой, включая дома N16 по ул. Почтовой и N57 по ул. Кирова.
В границы избирательного участка включены дома:	
ул. Набережная	с N52 по 80 (четная сторона); с N23 по 37 (нечетная сторона)
ул. Пионерская	с N56 по 83
ул. Кирова	с N57 по 85 (нечетная сторона); N66; 68 (четная сторона)
ул. Ленина	с N41 по 59(нечетная сторона); №10(четная сторона)
ул. Победы	N11; 13
ул. Почтовая	N16; 23; 25
ул. Партизанская	с N1 А по 23 (нечетная сторона); с N2 по 38 (четная сторона)
ул. Садовая	с N2 А по 26 (четная сторона)
пер. Интернациональный	N3; 8; 10
Местонахождение участковой избирательной комиссии и помещения для голосования – МУ «Комитет по образованию, делам молодежи», ул. Партизанская, 26, тел. 2-18-43	

Избирательный участок N65	
Границы участка:	От начала ул. Ленина; по четной стороне ул. Ленина до ул. Почтовой; по четной стороне ул. Почтовой до ул. Победы; по четной стороне ул. Победы до ул. Партизанской; по нечетной стороне ул. Партизанской до ул. Ленина; по четной стороне ул. Ленина до ул. Северной; по четной стороне ул. Северной до путепровода; от путепровода вдоль главной железнодорожной магистрали до локомотивного депо.
В границы избирательного участка включены дома:	
ул. Ленина	с N2 по 8А; №14; с N18 по 28 (четная сторона);
ул. Победы	с N5А по 9; с N17 по 31 (нечетная сторона); с N6 по 26 (четная сторона)
ул. Кирова	с N57 по 85 (нечетная сторона); N66; 68 (четная сторона)
ул. Ленина	с N41 по 59(нечетная сторона); №10(четная сторона)
ул. 1-ая Вокзальная	с N1 по 27, за исключением здания №16
ул. Малиновского	с N1 по 16
ул. Партизанская	N29; 42
пер. Товарный	N4; 5; 7; 9; 12
ул. Садовая	с N19 по 31 (нечетная сторона); с N 38 по 44 (четная сторона)
ул. Северная	с N18 по 22 (четная сторона)
Местонахождение участковой избирательной комиссии и помещения для голосования – СОШ N200., ул. Ленина, 16, тел. 3-26-33	

Избирательный участок N66	
Границы участка:	От берега реки Томь по нечетной стороне ул. Садовой до ул. Ленина, по нечетной ул. Ленина до ул. Скорикова; по четной стороне ул. Скорикова до берега реки Томь, исключая территорию ЦРБ; по берегу реки Томь до ул. Садовой.
В границы избирательного участка включены дома:	
ул. Набережная	с N41 по 83 (нечетная сторона); с N90 по 98 (четная сторона)
ул. Кирова	с N97 по 119 (нечетная сторона); N98, 102, 110, 114 (четная сторона)
ул. Ленина	с N61 по 97 (нечетная сторона)
ул. Садовая	с N1А по 7 ; с N15 по 17 (нечетная сторона)
ул. Гагарина	с N1А по 19
ул. Северная	N12; 14; 23А
ул. Скорикова	№2, с N14 по 22 (четная сторона); №7
Местонахождение участковой избирательной комиссии и помещения для голосования - Гимназия искусств, ул. Набережная, 90, тел. 2-06-44	

Избирательный участок N67	
Границы участка:	От перекрестка улиц Ленина-Скорикова по четной стороне ул. Ленина до ул. Северной, от ул. Северной до путепровода, вдоль железнодорожной магистрали и железнодорожной ветки Белогорского "Агропромснаб" до территории школы-интерната N16; вдоль территории школы - интерната N16, торгового предприятия на ул. Красноармейскую; по нечетной стороне ул. Красноармейской до ул. Ленина; по четной стороне ул. Ленина до ул. Скорикова.
В границы избирательного участка включены дома:	
ул. Ленина	с N40 по 100(четная сторона); с №111 по 171 А (нечетная сторона)
ул. Коммунальная	с N3 по 56;
ул. Маяковского	с N2А по 69 А
пер. Комсомольский	с N2 по 8
ул. Скорикова	с N24 по 54
ул. Красноармейская	N25, 31, с N81 по 85А (нечетная сторона); с N42 по 84 (четная сторона)
площадка Маяковского	с N1 по 14.
Местонахождение участковой избирательной комиссии и помещения для голосования – СОШ N17, ул. Ленина, 100, тел. 2-36	

Избирательный участок N68	
Границы участка:	От переулка Паркового вдоль территории школы-интерната N16, базы торгового предприятия до ул. Красноармейской; по территории рынка до ул. Скорикова; по нечетной стороне ул. Скорикова до берега реки Томь (включая территорию ЦРБ), по берегу реки Томь до дома N141 по ул. Набережной, включая его; по нечетной стороне ул. Набережной до пер. Паркового; по четной стороне пер. Паркового до школы-интерната N16, включая дома №N19, 19А по ул. Скорикова, N36 по ул. Красноармейской и N150 по ул. Кирова.
В границы избирательного участка включены дома:	
ул. Набережная	с N85 по 157 (нечетная сторона); с N116 по 164 (четная сторона)
пер. Звездный	с N1 по 4
ул. Новая	с N3 по 40
ул. Кирова	с N121 по 177 (нечетная сторона); с N134 по 170(четная сторона)
ул. Скорикова	N19; 19А
ул. Красноармейская	с N2 по 36 (четная сторона); с N11 по 23 (нечетная сторона)
пер. Набережный	с N1 по 13
пер. Парковый	с N2 по 6.
Местонахождение участковой избирательной комиссии и помещения для голосования - СОШ с углубленным изучением отдельных предметов N1, ул. Красноармейская, 6, тел. 2-29-40	

Избирательный участок N69	
Границы участка:	От ул. Кирова по пер. Парковому до ул. Набережной; по ул. Набережной до дома N141, исключая его, до берега реки Томь; по берегу реки Томь до ул. Сельской; по четной стороне ул. Сельской до ул. Промышленной; по нечетной стороне ул. Промышленной до ул. Кирова; по нечетной стороне ул. Кирова до пер. Паркового
В границы избирательного участка включены дома:	
ул. Набережная	с N163 по 221(нечетная сторона); с N168 по 170(четная сторона)
ул. 9 Мая	с N1 по 27 (нечетная сторона), с N2 по 26 (четная сторона)
ул. Кирова	с N191 по 229 (нечетная сторона)
пер. Томский	с N1 по 22
пер. Вольный	с N1 по 15
ул. Гоголя	с N1 по 16
ул. Политехническая	с N1 по 22
ул. Уссурийская	с N1 по 25
ул. Госпитальная	с N1 по 23
ул. Тургенева	с N3 по 22
ул. Промышленная	с 1 по 21А (нечетная сторона)
пер. Учительский	с N6 по 23; N3, 6А, 6Б, 6Г, 6Д
пер. Школьный	с N1 по 19
пер. Карьерный	с N1 по 17
ул. Школьная	с N1 по 38
ул. Песчаная	с N1 по 26
ул. Матросская	с N2 Б по 53
ул. Сельская	с N2 по 24 (четная сторона)
площадка Мысовая	с N2 по 18
ул. Мысовая	с N1 по 21
Местонахождение участковой избирательной комиссии и помещения для голосования – ВСИШ N22, ул. 9 Мая, 2, тел. 2-41-02	

Избирательный участок N70	
Границы участка:	От перекрестка ул. Денисенко-Пушкина по нечетной стороне ул. Пушкина, до ул. 50 лет Комсомола; по нечетной стороне ул. 50 лет Комсомола до ул. Базарной; по четной стороне ул. Базарной до ул. Куйбышева; по нечетной стороне ул. Куйбышева до ул. Некрасова; по четной стороне ул. Некрасова до ул. Денисенко; по нечетной стороне ул. Денисенко до железнодорожной магистрали; от железнодорожной магистрали по железнодорожной ветке Мостоноезда N58 и далее по железнодорожной ветке комбината хлебопродуктов и нефтебазы, исключая дом N31 Нефтебазы, огнивая территорию нефтебазы в восточной и северной сторон; вдоль горы и железнодорожного тупика в северо-западном направлении до ветбаклаборатории по ул. Кирова, 178, включая ее; по четной стороне ул. Кирова до школы-интерната N16 и далее по восточной границе школы-интерната N16 до железнодорожной ветки Белогорского "Агропромснаб", пересекая ее, до ул. им Денисенко; по ул. Денисенко до ул. Пушкина.
В границы избирательного участка включены дома:	
ул. 50 лет ВЛКСМ	с N1 по 75 (нечетная сторона); с N34 по 62 (четная сторона)
ул. 2-я Пушкина	с N1 по 46
ул. Пушкина	с N19 по 103 (нечетная сторона); с N50 по 98 (четная сторона)
пер. Госпитальный	с N1 по 9
пер. Юго-Восточный	с N1 по 12
пер. Мельничный	с N1 по 14
ул. Мелькомбинат	с N3 по 30
пер. Краснобульварный	с N1 по 24
ул. Шорса	с N1 по 28
пер. Дальний	с N1 по 14
ул. Мельничная	с N1 по 66
ул. Куйбышева	с N31 по 93 (нечетная сторона); с N74 по 108 (четная сторона)
ул. Краснофлотская	с N49 по 81 (нечетная сторона); с N50 по 56 (четная сторона)
ул. Денисенко	с N93 по 103
ул. Базарная	с N28 по 38 (четная сторона)
ул. Суворова	с N21 по 36
ул. Некрасова	с N4 по 16 (четная сторона); с N17 по 27 (нечетная сторона)

ДОКУМЕНТЫ

пер. Краснофлотский	с N1 по 11
ул. Дальняя	с N1 по 31
пер. Придорожный	с N1 по 22
пер. Задорожный	с N1 по 21
пер. Свободный	с N2 по 8
ул. Горького	с N53 по 85

Местонахождение участковой избирательной комиссии и помещения для голосования - школа-интернат N10, ул. 50 лет ВЛКСМ, 24, тел. 5-04-21

**Избирательный участок N71**

Границы участка: От ул. Денисенко по четной стороне ул. Пушкина до ул. 50 лет Комсомола; по четной стороне ул. Базарной; по нечетной стороне ул. Базарной до ул. Куйбышева; по четной стороне ул. Куйбышева до ул. Некрасова; по нечетной стороне ул. Некрасова до ул. Денисенко; по четной стороне ул. Денисенко до главной железнодорожной магистрали до главной железнодорожной ветки "Агропромснаб"; по железнодзорожной ветке до ул. Денисенко

В границы избирательного участка включены дома:

ул. 50 лет ВЛКСМ	с N2 по 30 (четная сторона)
ул. Куйбышева	с N1 по 17 (нечетная сторона); с N2 по 72 (четная сторона)
ул. 1-я площадка Горького	с N1 по 9
ул. 2-я площадка Горького	Вся
ул. Денисенко	с N1 по 102 (четная сторона)
ул. 2-я Хабаровская	с N1 по 47
ул. Титова	с N1 по 97
ул. Хабаровская	с N1 по 31
пер. Кооперативный	с N1 по 18
ул. Кольцевая	с N1 по 19 Б
ул. Краснофлотская	с N1 по 47
площадка Суворова	с N1 по 4, 6
ул. Пушкина	с №1 по 17; с N2 по 48 (четная сторона)
ул. Горького	с N1 по 47
ул. Добролюбова	с N1 по 27
ул. Р. Люксембург	с N1 по 50
ул. Суворова	с N1 по 20
ул. Некрасова	с N1 по 15 (нечетная сторона)

Местонахождение участковой избирательной комиссии и помещения для голосования – СОШ N3, ул. 50 лет ВЛКСМ, 37, тел. 5-08-04

**Избирательный участок N72**

Границы участка: От берега реки Томь по нечетной стороне ул. Сельской до ул. Промышленной; по нечетной стороне ул. Промышленной до ул. Свободной, включая дома по ул. Чехова N39, 39А, 39Б, ул. Кирова 263А; по ул. Свободной до пер. Итикутского до ул. 9 мая; от ул. 9 мая №99 по берегу реки Томь до ул. Чехова; от ул. Чехова по берегу реки Томь до ул. Сельской.

В границы избирательного участка включены дома:

ул. Толстого	с N1 по 50
ул. Средняя	с N1 по 43 А
ул. 9 Мая	с N27 А по 99, 107 (нечетная сторона); с N28 по 134 (четная сторона)
пер. Островского	с N1 по 13
ул. Политехническая	с N23 по 167, с 24 по 134Б
ул. Уссурийская	с N27 по 87
ул. Госпитальная	с N23 по 75
ул. Промышленная	с N23 по 69 (нечетная сторона)
ул. Высокая	с N1 В по 45 (нечетная сторона); с N2 по 54 (четная сторона)
ул. Свободная	с 1 В по 59
ул. Сельская	с N1 по 25 (нечетная сторона)
пер. Безымянный	с N1 по 19
ул. Чехова	с N1 по 36 А, N39 - 39Б
пер. Октябрьский	с N6 по 46
пер. Заводской	с N2 по 10
пер. Веселый	с N1 по 13
ул. Конечная	N1
пер. Промежуточный	с N2 по 8
ул. Кирова	N253, 253 А, 255
ул. Чкалова	с N1 по 12

Местонахождение участковой избирательной комиссии и помещения для голосования - Дом детского и юношеского творчества, ул. Кирова, 249/2, тел.2-50-72

**Избирательный участок N73**

Границы участка: От ул. 9-го Мая 121 по пер. Итикутскому до ул. Свободной; от ул. Свободной по пер. Плодовому до реки Кирьяниха; по берегу реки Кирьяниха до ул. 9-го Мая; от ул. 9-го Мая по пер. Юбилейному (четная сторона) до ул. Дзержинского; от ул. Дзержинского по берегу реки Томь до ул. 9 Мая 121.

В границы избирательного участка включены дома:

ул. Солнечная	с N1 по 17
пер. Летний	с N7 по 15
ул. Луценко	с N3 по 8 А.
пер. Осенний	с N1 по 10
пер. Весенний	с N1 по 7
ул. 9 Мая	с N121 по 177Б (нечетная сторона), с N136 по 210 (четная сторона)
пер. Юбилейный	с N2 А по 4 В (четная сторона)
пер. Итикутский	с N1 по 23
ул. Шмидта	с N3 по N18
пер. Нефтяной	с N1 по 8
пер. Плодовый	с N2 по 22
ул. Плодовая	с N1 А по 46
ул. Береговая	с N2 А по 26
ул. Гоголя	с №130 по 137
ул. Политехническая	с N169 по 199 (нечетная сторона), с N134 по 170(четная сторона)
ул. Высокая	с N49B по 69 (нечетная сторона), с N56 по 74 (четная сторона)
ул. Свободная	с N61 по 79 (нечетная сторона)

Местонахождение участковой избирательной комиссии и помещения для голосования - Дом культуры микрорайона "Амурсельмаш", пер. Летний, 21, тел.5-72-71

**Избирательный участок N74**

Границы участка: По ул. 9-го Мая от дома №181 и от ул. Metallургической до пер. Энергетиков включительно, оглябая территорию консервного завода и мясокомбината. От 9 Мая 225 по переулкам Релочному и Зейскому до берега реки Томь. От пер. Зейского по берегу реки Томь до пер. Юбилейный, пер. Юбилейный (четная сторона) до 9 Мая 181.

В границы избирательного участка включены дома:

ул. 9 Мая	с N181 по 225 (нечетная сторона); с N210 А по 216 В (четная сторона)
пер. Юбилейный	с N1 по 21 (нечетная сторона); N6 А: 6; 8/1; 10/1
ул. Полевая	с N1 по 29
ул. Дзержинского	с N1 А по 37
ул. Урицкого	с N1 по 38
ул. Белогорская	с 1 по 38
ул. Зеленая	с 1 по 37
ул. Ремесленная	с N1 по 32
пер. Малый	с N1 по 18
пер. Литейный	с N2 по 18
пер. Зейский	с N7 по 11
ул. Metallургическая	с N1 по 15
ул. Береговая	с N2 А по 26
ул. Гоголя	с №130 по 137
ул. Политехническая	с N169 по 199 (нечетная сторона), с N134 по 170(четная сторона)
ул. Высокая	с N49B по 69 (нечетная сторона), с N56 по 74 (четная сторона)
ул. Свободная	с N61 по 79 (нечетная сторона)

Местонахождение участковой избирательной комиссии и помещения для голосования - общежитие технологического техникума пищевой промышленности, ул. 9 Мая, 212А, тел. 5-78-55

**Избирательный участок N75**

Границы участка: От ул. им Кирова по четной стороне ул. Промышленной до ул. Чехова вдоль территории ремонтных мастерских до ул. Кирова N278. По ул. Раздольной до ул. Кирова 184 и дом N31 пер. Нефтебаза. По ул. Кирова до ул. Промышленной.

В границы избирательного участка включены дома:

ул. Промышленная	с N2 по 56 (четная сторона)
ул. Лермонтова	с N1 по 38
ул. Заводская	с N1 по 35
ул. Кирова	с N231 по 251 (нечетная сторона); с N184 по 278Б (четная сторона)
ул. Колхозная	с N1 по 59
ул. Раздольная	с N1 Г по 43
ул. Сельская	с N26 по 34 (четная сторона); с N27 по 35 (нечетная сторона)
пер. Безымянный	с N18 - 26 (четная сторона); с N19 А по 27 (нечетная сторона)
ул. Чехова	с N38 по 44А (четная сторона)
пер. Нефтебаза	31

Местонахождение участковой избирательной комиссии и помещения для голосования – административное здание ОАО «Амурнефтепродукт», ул. Матросская, 62 тел. 2-29-12

**Избирательный участок N76**

Границы участка: От ул. Кирова по ул. Чехова, до школы №5; по ул. Первомайская до ул. Фрунзе; от ул. Фрунзе по ул. Добровольского до ул. Ломоносова. От ул. Ломоносова до ул. Кирова N292, далее до ул. Чехова.

В границы избирательного участка включены дома:

ул. Кирова	с N280 по 298В (четная сторона)
ул. Чехова	с N46 по 50 А (четная сторона); с N41 А по 51/2 (нечетная сторона)
ул. Мастерская	с N1 по 12
ул. Ломоносова	с N1А по 20
ул. Добровольского	с N1 по 25
ул. Первомайская	с N28 по 64

Местонахождение участковой избирательной комиссии и помещения для голосования – СОШ N5, ул. Ломоносова, 18, тел. 5-96-79

**Избирательный участок N77**

Границы участка: От ул. Кирова 298 до ул. Фрунзе, по ул. Первомайской до пер. Зоологический, включая Радиоцентр. От ул. Кирова 283/10 до ул. Metallургическая N1. От ул. Metallургическая N1 до ул. Кирова 298

В границы избирательного участка включены дома:

ул. Кирова	с N255А по 283/10 (нечетная сторона); с N298 по 336 (четная сторона)
ул. Славянская	Вся
ул. Строительная	с N1 по 21
ул. Ушакова	с N1 по 38
ул. 8 Марта	с N2 по 40
ул. Низменная	с 1 по 37Б
ул. Первомайская	№2, с N15 по 24
ул. Производственная	с N37 по 41
Радиоцентр	с N1 по 6
пер. Зоологический	с N1 по 7
ул. Metallургическая	с N2 по 24
ул. Сиреневая	с N1 по 17

Местонахождение участковой избирательной комиссии и помещения для голосования - профессиональное училище N13, ул. Кирова, 267, тел. 2-37-08

**Избирательный участок N78**

Границы участка: От 6-го километра ул. Кирова через радиоцентр, через ул. Фрунзе до ул. Производственной до здания N41; от здания N41 до ул. Первомайской. По ул. Первомайской до гортопсбга до железнодзорожной ветки комбината хлебозодуктов; по железнодзорожной ветке комбината хлебозодуктов до главной железнодзорожной магистрали; далее по главной железнодзорожной магистрали в восточном направлении до железнодзорожной ветки мясокомбината; по железнодзорожной ветке мясокомбината до 6-го километра ул. Кирова.

В границы избирательного участка включены дома:

ул. 50 лет ВЛКСМ	с N81 по 137 (нечетная сторона); с N68 А по 108 (четная сторона)
ул. Ремонтная	с N2Б по 26
ул. Тимирязева	с N1 А по 30
ул. О. Кошевого	с N1 по 38
ул. 8 Марта	с N2 по 40
ул. Моховая	с N1А по 40
ул. Производственная	с N1 по 14 Б
ул. Тенистая	с N1 по 7
ул. Восточная	с N2 по 10
пер. Тополиный	с N1 по 4
пер. Строительный	N1 Б; 3
ул. 2-я Путевская	с N2А по 18
ул. Путевская	с N1 по 29
ул. 2-я Путевая	с N1 по 13
ул. Заозерная	с N1 по 15
ул. Фрунзе	Вся
микрорайон "Южный"	N5,6,9,11

Местонахождение участковой избирательной комиссии и помещения для голосования – МОУ ДОД ДЮСШ N3, ул. Производственная, 11, тел.5-98-34

**Избирательный участок N79**

Границы участка: Жилой массив "Зеленый городок", ограниченный с юго-западной стороны железнодзорожной магистралью

В границы избирательного участка включены дома:

ул. Ботаническая	N1А по 32
ул. Шевченко	N1; с 1Б по 69 (нечетная сторона); с N4 по 110 (четная сторона)
ул. Хвойная	с N2 по 43
ул. Кленовая	с N2 по 22
ул. Малиновая	с N4 по 12
ул. Невского	с N1 по 15
ул. Вишневая	с N1 по 15
ул. Рябиновая	Вся

Местонахождение участковой избирательной комиссии и помещения для голосования – здание Социально-культурного Центра «Зеленый городок», ул. Шевченко, 63, тел. 3-63-92

**Избирательный участок N80**

Границы участка: От жилого дома N143 ул. Никольское шоссе по ул. Заречная, оглябая юго-западную часть жилого массива города и территорию завода железобетонных изделий, до ул. Реактивная. От ул. Реактивная до пер. Косого, по ул. Транспортная вдоль территории железнодзорожной больницы до ул. Никольское шоссе. По четной стороне ул. Никольское шоссе до ул. Заречная.

В границы избирательного участка включены дома:

ул. Никольское шоссе	с N63А - 143 (нечетная сторона), N102 - 126 (четная сторона)
ул. Леваневского	с N2 по 34 (четная сторона), с N1 по 73 (нечетная сторона)
ул. Волочаевская	с N1 по 90
ул. Чапаева	с N1 по 52
ул. Благовещенская	с N56 по 132 (четная сторона); с N29 Б по 119 (нечетная сторона)
ул. Реактивная	с N1 по 70
ул. Батарейная	с N1 по 10
ул. Братская	с N1 по 11
ул. 2-я Транспортная	с N1 по 17
ул. Транспортная	с N26 "Б" по 63
пер. Стрелка	с N1 по 25 (нечетная сторона), с N2 по 8 (четная сторона)
пер. Косой	с N15 по 31
пер. Никольский	с N3 по 12
пер. 1-ый Кирпичный	с N3 по 14
пер. Благовещенский	с N1 по 13
пер. 2-ой Кирпичный	с N1 по 27
ул. Красная	с N4 по 16
ул. Заречная	с N7 по 22
пер. Пригородный	N10; 12; 14
площадка Благовещенская	N3; 4.
ул. Стрелка	с N1 по 19 (нечетная сторона), с N2 по 28 (четная сторона)

Местонахождение участковой избирательной комиссии и помещения для голосования – СОШ N10, ул. Благовещенская, 65 А, тел. 5-40-32

ДОКУМЕНТЫ

Избирательный участок N81	
Границы участка:	От начала ул. Благовещенской по ул. Мухинской до берега реки Томь, включая дома на острове Старица, до подстанции "Томь", исключая ее; далее по склону горы до ул. Благовещенской, включая дом N14 по ул. Подгорной, по четной стороне ул. Благовещенской до ул. Мухинской
В границы избирательного участка включены дома:	
ул. Благовещенская	с N2 по 46 (четная сторона)
ул. Мухинская	с N6 по 34
ул. Калининская	с N1 по 56
ул. Пролетарская	с N1 по 61 (нечетная сторона); с N6 по 70 (четная сторона)
пер. 1-ый Озерный	с N1 по 18
ул. Международная	с N1 по 57А (нечетная сторона); с N2 по 52 (четная сторона)
пер. Западный	с N2 по 10
пер. Лесной	с N1 по 21
Международная площадка	с N1 по 6
пер. Майский	с N1 по 18
пер. Спортивный	с N1 по 15
ул. Спортивная	с N1 по 35
пер. Сквозной	с N2 по 7
ул. Подгорная	с N1 А по 14
ул. Озерная	с N2 по 55
пер. 2-ой Озерный	с N2 по 6
ул. Западная	с N1 по 54
ул. Гаюнова	с N1 по 71Г
ул. 1-я Рабочая	с N1 по 68 Б
ул. 2-я Рабочая	с N1 по 16
пер. Туниковый	с N1 по 17
ул. 1-я Релочная	с N1 по 20
ул. 2-я Релочная	с N1 по 37
пер. Релочный	с N1 по 5
ул. Снежная	с N1 по 13
Местонахождение участковой избирательной комиссии и помещения для голосования – ООШ N201, ул. Благовещенская, 16, тел. 3-26-35	

Избирательный участок N82	
Границы участка:	От начала ул. Благовещенской вдоль железнодорожной магистрали до путепровода, от путепровода по четной стороне ул. Авиационной до ул. Никольское шоссе, исключая дома улиц Никольское шоссе,38 и Авиационной,10. По ул. Никольское шоссе по четной стороне до ул. Благовещенской, по ул. Благовещенской по нечетной стороне до железнодорожной магистрали.
В границы избирательного участка включены дома:	
ул. Благовещенская	с N3 по 27 (нечетная сторона)
ул. Сосновая	с N2 по 14
ул. Калининская	с N57 по 74
ул. Пролетарская	с N63 А - 79 (нечетная сторона); с N72 по 82 (четная сторона)
ул. Котовского	с N5 по 54
ул. Подгорная	с N11 по 33 (нечетная сторона); с N16 по 46 (четная сторона)
пер. Сигнальный	с N1 А по 11
ул. 2-я Никольская	с N2 по 30
ул. Никольское шоссе	с N50 по 100. (четная сторона)
Местонахождение участковой избирательной комиссии и помещения для голосования – учебный корпус профессионального училища N12, ул. Калининская, 57, тел. 2-26-51	

Избирательный участок N83	
Границы участка:	По четной стороне ул. Авиационной N4-26, по четной стороне ул. Серышева за исключением домов №6,8 до железнодорожной больницы; по пер. Больничному, включая обе стороны, до ул. Никольское шоссе; по нечетной стороне ул. Никольское шоссе до ул. 10 Магистральная №1, включая дома N38-42Б по ул. Никольское шоссе.
В границы избирательного участка включены дома:	
ул. Никольское шоссе	с N38 по 42 (четная сторона), с N33 по 63 (нечетная сторона)
ул. Железнодорожная	с N3 по 47
ул. Юго-Западная	с N9 по 56
ул. Серышева	с N11 по 40
пер. Больничный	с N1 по 11
ул. Транспортная	с N1 по 27
ул. 10-я Магистральная	с N1 по 27
ул. Советская	с N2 по 18 (четная сторона); с N3 по 9 (нечетная сторона)
ул. Авиационная	с N2 по 26 (четная сторона)
Местонахождение участковой избирательной комиссии и помещения для голосования - СОШ N4, ул. Никольское шоссе, 31, тел. 5-44-70	

Избирательный участок N84	
Границы участка:	От путепровода до базы строительномонтажного поезда N174 и далее по Благовещенской железнодорожной ветке до ул. Гастелло; по нечетной стороне ул. Гастелло до ул. Авиационной; по нечетной стороне ул. Авиационной до путепровода.
В границы избирательного участка включены дома:	
ул. Ледяная	с N1 по 21
пер. 1-ый Ледяной	Весь
пер. 2-ой Ледяной	с N1 по 7, N 20
ул. Никольское шоссе	с N2 по 36 (четная сторона); с N11 по 31 (нечетная сторона)

ул. Гастелло	с N1 А по 5 (нечетная сторона)
ул. Южная	с N9 по 27
ул. Авиационная	с N3 по 9 (нечетная сторона)
Местонахождение участковой избирательной комиссии и помещения для голосования - Дом офицеров Российской Армии, ул. Авиационная, 5 А, тел. 5-56-45	

Избирательный участок N85	
Границы участка:	По четной стороне ул. Гастелло от перекрестка улиц Авиационной-Гастелло до Благовещенской железнодорожной ветки, по железнодорожной ветке до ул. Авиационной, включая дома №N23, 48; далее вдоль территории предприятия к дому N9 по ул. Серышева; по ул. Серышева до ул. Авиационной, включая дома №N4,6,8 по ул. Серышева, по нечетной стороне ул. Авиационной до ул. Гастелло.
В границы избирательного участка включены дома:	
ул. Серышева	с N1 по 9
ул. Гастелло	с N2 по 6 (четная сторона)
ул. Южная	с N3 по 5 (нечетная сторона); с N2 по 10 А (четная сторона)
ул. Авиационная	с N28 по 48 (четная сторона); с N11 по 23 (нечетная сторона)
пер. Медицинский	с N2 по 8
ул. Никольское шоссе	N3; 5
Местонахождение участковой избирательной комиссии и помещения для голосования - филиал СОШ N4, ул. Авиационная, 42, тел. 5-41-13	

Избирательный участок N86	
Границы участка:	Микрорайон мостоотряда N64, включая дома №N25, 25"а", 27, 29, 31, 48 А, 50, 50 А, 56 Б по ул. Авиационной и дома на 5-м километре Благовещенской ветки
В границы избирательного участка включены дома:	
ул. Мостовая	с N1 Б по 14
ул. Авиационная	с N25 по 91 (нечетная сторона); с N48 по 108 (четная сторона)
ул. Моторная	с N1 по 40
пер. Загородный	с N1 по 12
пер. Мостовой	N4
ул. Загородная	с N1 по 23
ул. Линейная	с N2 по 16.
пер. 1-й Авиационный	Весь
пер. 2-й Авиационный	Весь
Разъезд 5 км. Ж.д.	Весь
Местонахождение участковой избирательной комиссии и помещения для голосования – Административно-бытовой корпус ООО СК «Мост Восток», ул. Авиационная, 56	

Избирательный участок N87	
Границы:	От пер. Стрелка по четной стороне ул. Никольское шоссе до ул. Заречная, от ул. Заречная по ул. Леваневского. Далее жилой массив «Городок». От жилого массива «Городок» по ул. Амурской до пер. Стрелка
В границы избирательного участка включены дома:	
ул. Амурская	с N1 по 25
ул. Молодежная	с N1 по 21
ул. Мирная	с N4 по 32
ул. Стрелка	с N21 по 43 (нечетная сторона), с N30 по 46 (четная сторона)
ул. Никольское шоссе	с N128 по 172 (четная сторона), с N145 по 181 (нечетная)
пер. Тихий	с N1 по 16
пер. Стрелка	с N9 по 26 (четная сторона)
ул. Благовещенская	N48; 50 (угловой)
ул. Луговая	с N1А по 54
ул. Октябрьская	с N1 по 65
ул. Мичурина	с N1 по 29
ул. 1-я Стахановская	с N1А по 35
ул. 2-я Стахановская	с N1 по 20
ул. Крайняя	с N1 по 29
ул. Лазо	N2
ул. Донская	N1; 3
ул. Леваневского	с N34 по 66 (четная сторона), с N75 по 103 (нечетная)
ул. Трудовая	Вся
ул. Хмельницкого	Вся
Местонахождение участковой избирательной комиссии и помещения для голосования – НОУ Белогорская техническая школа ДОСААФ, ул. Никольское шоссе, 164, тел. 5-46-72	

Избирательный участок N88	
Границы участка:	Дом-интернат для престарелых и инвалидов
Местонахождение участковой избирательной комиссии и помещения для голосования - Дом-интернат для престарелых и инвалидов, ул. Никольское шоссе N170, тел.5-41-05	

Избирательный участок N89	
Границы участка:	с. Низинное, станция Низина
Местонахождение участковой избирательной комиссии и помещения для голосования – здание детского сада с. Низинное, тел. 95-1-36	

Избирательный участок N90	
Границы участка:	От пер. Светлого по четной стороне до базы предприятия; от предприятия до дома N101 ул. Цветаевой, включая его, далее в юго-восточном направлении до ул. Конной.
Местонахождение участковой избирательной комиссии и помещения для голосования – учебный корпус в/ч 02901, Никольский военный городок, тел. 2-07-89	

Избирательный участок N91	
Границы участка:	Железнодорожный вокзал
Местонахождение участковой избирательной комиссии и помещения для голосования – Здание железнодорожного вокзала станции Белогорск, ул. Вокзальная, 16, тел. 3-25-11, 3-22-53	

**СООБЩЕНИЕ**  
**территориальной избирательной комиссии**  
**г. Белогорска о формировании участковых**  
**избирательных комиссий.**

Указом Президента РФ N1124 от 29 августа 2011 года назначены выборы депутатов Государственной Думы Федерального Собрания шестого созыва.

На основании ст.ст. 22, 27 Федерального закона "Об основных гарантиях избирательных прав и права на участие в референдуме граждан Российской Федерации", территориальная избирательная комиссия г. Белогорска извещает, что в г. Белогорске проходит формирование участковых избирательных комиссий согласно их перечню и количественному составу членов комиссии с правом решающего голоса, утвержденным решением территориальной избирательной комиссией г. Белогорска N10/03-01 от 10 октября 2011 года.

Участковые комиссии формируются на основе предложений политических партий, выдвинувших списки кандидатов, допущенные к распределению депутатских мандатов в Государственной Думе Федерального Собрания РФ, Законодательном Собрании Амурской области, а также предложений представительных органов местного самоуправления, собраний избирателей по месту жительства, работы, службы, учебы.

Решение политической партии о предложении кандидатур в состав участковых избирательных комиссий должно быть принято в порядке, закрепленном в Уставе политической партии, общественного объединения, или в решении его органа, полномочного принимать такое решение, и подписанное его руководителем.

Решение собрания избирателей по месту жительства, работы, службы, учебы о предложении кандидатур должно быть оформлено протоколом (выпиской из протокола) собрания.

К решениям о предложении кандидатур в состав комиссии с правом решающего голоса, в котором указываются: фамилия, имя, отчество, дата рождения, образование, основное место работы или службы, занимаемая должность (в случае отсутствия основного места работы или

## ДОКУМЕНТЫ

учебы - род занятий), адрес места жительства, номер служебного и домашнего телефона, серия, номер паспорта или документа его заменяющего, сведения об участии в организации и проведении избирательных компаний.

Предложения по кандидатурам в состав участковых избирательных комиссий следует направлять в территориальную избирательную комиссию города Белогорска по адресу: г. Белогорск, ул. Гагарина 2, кабинет 402 в срок до 28 октября 2011 года.

Телефон для справок и консультаций 2-53-51.

**СООБЩЕНИЕ**  
**Территориальной избирательной комиссией**  
**г. Белогорска о выдаче открепительных**  
**удостоверений по выборам депутатов**  
**Государственной думы Федерального Собрания**  
**Российской Федерации шестого созыва,**  
**депутатов Законодательного Собрания**  
**Амурской области шестого созыва.**

Территориальная избирательная комиссия г. Белогорска доводит до сведения избирателей г. Белогорска, что в соответствии со ст. 74 Федерального Закона "О выборах депутатов Государственной Думы Федерального Собрания Российской Федерации", ст. 64 Закона Амурской области "О выборах депутатов Законодательного Собрания Амурской области", избиратель, который не будет иметь возможность прибыть в день голосования в помещение для голосования того избирательного участка, где он включен в список избирателей, вправе получить в территориальной избирательной комиссии г. Белогорска с 19 октября по 13 ноября 2011 года (включительно), либо в участковой избирательной комиссии с 14 ноября по 3 декабря 2011 года (включительно) - открепительное удостоверение и принять участие в голосовании на избирательном участке, на котором он будет находиться в день голосования.

Соответствующая избирательная комиссия, на основании письменного заявления избирателя, с указанием причины, по которой требуется открепительное удостоверение, при наличии паспорта или заменяющего его документа, выдает открепительное удостоверение лично избирателю, либо его представителю на основании нотариально удостоверенной доверенности.

Территориальная избирательная комиссия г. Белогорска расположена по адресу: г. Белогорск, ул. Гагарина 2, кабинет 402 (4 этаж).

Режим работы комиссии по выдаче открепительных удостоверений: В рабочие дни: 09-00 до 12-00, с 15-00 до 18-00. В выходные и праздничные дни: с 09-00 до 13-00

Телефон для справок и консультаций: 2-53-51

**Извещение**

12 октября 2011 г. г. Белогорск

Комитет имущественных отношений администрации города Белогорска объявляет аукцион на право заключения договора аренды недвижимого имущества, находящегося в собственности муниципального образования города Белогорск Амурской области

1. Организатор аукциона

1.1. Полное наименование: Комитет имущественных отношений администрации города Белогорска.

1.2. Почтовый и юридический адрес: 676850 Амурская область, г. Белогорск, ул. Гагарина 2.

1.3. Адрес электронной почты: komitet\_zemlya@mail.ru, kio@belogorck.ru

1.4. Телефон: (416-41) 2-31-83

1.5. Факс: (416-41) 2-70-67

2. Предмет аукциона

2.1. Место расположения, описание и технические характеристики муниципального имущества: Нежилое помещение площадью 40,4 кв.м., находящееся на первом этаже здания детской поликлиники, расположенного по адресу: Амурская область, город Белогорск, улица Скорикова, д. 2. Здание выполнено из кирпича и железобетонных конструкций. Год постройки 2009. К зданию подведены центральные сети электроснабжения; водоснабжения; отопления и канализации.

2.2. Целевое назначение муниципального имущества: бюджет.

2.3. Срок действия договора аренды: 5 (пять) лет.

2.4. Начальная (минимальная) цена за право заключения договора аренды: Начальная (минимальная) цена за право заключения договора аренды составляет: 300 000 (триста тысяч) рублей.

Цена договора назначается в рублях Российской Федерации и не может быть ниже начальной (минимальной) цены за право заключения договора аренды указанной в извещении о проведении аукциона.

2.5. Размер задатка за право участия в аукционе: 100% (сто процентов) стоимости начальной (минимальной) цены за право заключения договора аренды в сумме: 300 000 (триста тысяч) рублей.

3. Информация об аукционе

3.1. Сроки и порядок предоставления аукционной документации: Комитет имущественных отношений администра-

ции г. Белогорска, начиная с даты размещения на официальном сайте Российской Федерации [www.torgi.gov.ru](http://www.torgi.gov.ru) извещения и аукционной документации в соответствии с действующим законодательством, до даты окончания срока подачи заявок на участие в аукционе, на основании заявления любого заинтересованного лица, поданного в письменной форме (в том числе в форме электронного документа) в течение двух рабочих дней со дня получения соответствующего заявления предоставляет такому лицу аукционную документацию по выбору заинтересованного лица либо на бумажном носителе, либо в форме электронного документа. Предоставление аукционной документации до размещения на официальном сайте извещения и аукционной документации не допускается.

3.2. Место предоставления аукционной документации: Амурская область, г. Белогорск, ул. Гагарина 2, Комитет имущественных отношений администрации г. Белогорска, каб. 111 (в форме электронного документа - по запросу, направленному также по электронному адресу: komitet\_zemlya@mail.ru, kio@belogorck.ru).

3.3. Место представления заявок на участие в аукционе: 676850, Амурская область, г. Белогорск, ул. Гагарина 2, Комитет имущественных отношений администрации г. Белогорска, каб. 111.

3.4. Дата окончания приема заявок и начала рассмотрения заявок на участие в аукционе: 10 час. 00 мин. местного времени "28" ноября 2011 г.

3.5. Дата, время и место проведения аукциона: 10 час. 30 мин. местного времени "30" ноября 2011 г., Амурская область, г. Белогорск, ул. Гагарина 2, Комитет имущественных отношений администрации г. Белогорска, каб. 109.

3.6. Отказ организатора от проведения аукциона: Комитет имущественных отношений администрации г. Белогорска, вправе отказаться от проведения аукциона не позднее, чем за три дня до даты окончания срока подачи заявок на участие в аукционе.

**И.о.председателя Комитета имущественных отношений администрации г. Белогорска А.В.Синько**

**Извещение**

12 октября 2011 г. г. Белогорск

Комитет имущественных отношений администрации города Белогорска объявляет аукцион на право заключения договора аренды недвижимого имущества, находящегося в собственности муниципального образования города Белогорск Амурской области

1. Организатор аукциона

1.1. Полное наименование: Комитет имущественных отношений администрации города Белогорска.

1.2. Почтовый и юридический адрес: 676850 Амурская область, г. Белогорск, ул. Гагарина 2.

1.3. Адрес электронной почты: komitet\_zemlya@mail.ru, kio@belogorck.ru

1.4. Телефон: (416-41) 2-31-83

1.5. Факс: (416-41) 2-70-67

2. Предмет аукциона

2.1. Место расположения, описание и технические характеристики муниципального имущества: Нежилое помещение площадью 7,1 кв.м., находящееся на первом этаже здания детской поликлиники, расположенного по адресу: Амурская область, город Белогорск, улица Скорикова, д. 2. Здание выполнено из кирпича и железобетонных конструкций. Год постройки 2009. К зданию подведены центральные сети электроснабжения; водоснабжения; отопления и канализации.

2.2. Целевое назначение муниципального имущества: аптечный киоск.

2.3. Срок действия договора аренды: 10 (десять) лет.

2.4. Начальная (минимальная) цена за право заключения договора аренды: Начальная (минимальная) цена за право заключения договора аренды составляет: 50 000 (пятьдесят тысяч) рублей.

Цена договора назначается в рублях Российской Федерации и не может быть ниже начальной (минимальной) цены за право заключения договора аренды указанной в извещении о проведении аукциона.

2.5. Размер задатка за право участия в аукционе: 100% (сто процентов) стоимости начальной (минимальной) цены за право заключения договора аренды в сумме: 50 000 (пятьдесят тысяч) рублей.

3. Информация об аукционе

3.1. Сроки и порядок предоставления аукционной документации: Комитет имущественных отношений администрации г. Белогорска, начиная с даты размещения на официальном сайте Российской Федерации [www.torgi.gov.ru](http://www.torgi.gov.ru) извещения и аукционной документации в соответствии с действующим законодательством, до даты окончания срока подачи заявок на участие в аукционе, на основании заявления любого заинтересованного лица, поданного в письменной форме (в том числе в форме электронного документа) в течение двух рабочих дней со дня получения соответствующего заявления предоставляет такому лицу аукционную документацию по выбору заинтересованного лица либо

на бумажном носителе, либо в форме электронного документа. Предоставление аукционной документации до размещения на официальном сайте извещения и аукционной документации не допускается.

3.2. Место предоставления аукционной документации: Амурская область, г. Белогорск, ул. Гагарина 2, Комитет имущественных отношений администрации г. Белогорска, каб. 111 (в форме электронного документа - по запросу, направленному также по электронному адресу: komitet\_zemlya@mail.ru, kio@belogorck.ru).

3.3. Место представления заявок на участие в аукционе: 676850, Амурская область, г. Белогорск, ул. Гагарина 2, Комитет имущественных отношений администрации г. Белогорска, каб. 111.

3.4. Дата окончания приема заявок и начала рассмотрения заявок на участие в аукционе: 10 час. 00 мин. местного времени "28" ноября 2011 г.

3.5. Дата, время и место проведения аукциона: 09 час. 30 мин. местного времени "30" ноября 2011 г., Амурская область, г. Белогорск, ул. Гагарина 2, Комитет имущественных отношений администрации г. Белогорска, каб. 109.

3.6. Отказ организатора от проведения аукциона: Комитет имущественных отношений администрации г. Белогорска, вправе отказаться от проведения аукциона не позднее, чем за три дня до даты окончания срока подачи заявок на участие в аукционе.

**И.о.председателя Комитета имущественных отношений администрации г. Белогорска А.В.Синько**

**АДМИНИСТРАЦИЯ ГОРОДА БЕЛОГОРСК**  
**АМУРСКОЙ ОБЛАСТИ**

**ПОСТАНОВЛЕНИЕ N1501**  
27.09.2011

**О внесении изменений в постановление от 29.06.2010 N945 "Об утверждении долгосрочной городской целевой программы "Энергосбережение и повышение энергетической эффективности на территории муниципального образования г. Белогорск на 2010-2014 годы"**

В соответствии с Федеральным законом от 23.11.2009 N 261-ФЗ "Об энергосбережении и о повышении энергетической эффективности и о внесении изменений в отдельные законодательные акты Российской Федерации", в целях корректировки мероприятий и объемов финансирования в постановление Администрации г. Белогорск от 29.06.2010 N945 "Об утверждении долгосрочной городской целевой программы "Энергосбережение и повышение энергетической эффективности на территории муниципального образования г. Белогорск на 2010-2014 годы" внести следующие изменения,

**постановляю:**

1. Пункт "Объемы и источники финансирования Программы" раздела I "Паспорт долгосрочной городской целевой программы "Энергосбережение и повышение энергетической эффективности на территории муниципального образования г. Белогорск на 2010-2014 годы" изложить в новой редакции:

Объемы и источники финансирования Программы	Общий объем финансирования программы – 69099,8 тыс. рублей, из них:
	- средства городского бюджета – 13392,8 тыс. рублей, в том числе:
	2010 год – 1967,00 тыс. рублей,
	2011 год – 6081,70 тыс. рублей,
	2012 год – 3236,00 тыс. рублей,
	2013 год – 2108,10 тыс. рублей,
	- средства областного бюджета – 46000,00 тыс. рублей, в том числе:
	2011 год – 13641,67 тыс. рублей,
	2012 год – 32358,33 тыс. рублей,
	- внебюджетные средства – 9707,0 тыс. рублей, в том числе:
	2010 год – 301,0 тыс. рублей,
	2011 год – 3053,0 тыс. рублей,
	2012 год – 6353,0 тыс. рублей.

2. Таблицу N11 (структура и объем финансирования Программы) изложить в новой редакции:

Источники финансирования	2010	2011	2012	2013	2014	Итого
Городской бюджет	1967,00	6081,70	3236,00	2108,10	0,00	13392,8
Областной бюджет	0,00	13641,67	32358,33	0,00	0,00	46000,00
Федеральный бюджет	0,00	0,00	0,00	0,00	0,00	0,00
Внебюджетные источники	301,0	3053,0	6353,0	0,00	0,00	9707
Всего:	2268,00	22776,37	41947,33	2108,10	0,00	69099,8

3. Приложение N4 к долгосрочной городской целевой программе "Энергосбережение и повышение энергетической эффективности на территории муниципального образования г. Белогорск на 2010-2014 годы", изложить в новой редакции согласно приложения к настоящему постановлению.

4. Опубликовать постановление в газете "Белогорский вестник".

5. Контроль за исполнением настоящего постановления возложить на заместителя Главы по экономике Мусяенко А.Б.

**Глава муниципального образования г. Белогорск С.Ю. Мелюков**



Срок реализации проекта: 2011-2013 годы.  
Стоимость проекта: 25,4 млн. рублей.  
Предполагается создание 20 постоянных рабочих мест.  
Прогноз налоговых поступлений в бюджет города: 2014 год - 187,2 тыс. рублей.  
2015 год - 190,0 тыс. рублей.  
Развитие и модернизация инженерной инфраструктуры

1. Строительство 45-квартирного жилого дома.  
Цель проекта - строительство дома в микрорайоне "Южный", обеспечение жильем 45 семей.  
В наличии проектно-сметная документация и положительное заключение государственной экспертизы (от 20.11.2009 N097-09/АГЭ-0110).

На 1 сентября 2011 года уровень готовности объекта составил 80 %.

Срок реализации проекта: 2010-2011 годы.  
Стоимость проекта: 69,2 млн. рублей.

2. Капитальный ремонт многоквартирных домов.  
Цель проекта - ремонт многоквартирных домов, выслуживших и превысивших минимальный срок эффективной эксплуатации зданий. Приведение жилищного фонда в соответствие со стандартами качества.

Срок реализации проекта: 2010-2015 годы.  
В 2010 году было отремонтировано 5 многоквартирных домов.

Стоимость проекта: 79,6 млн. рублей.

3. Строительство полигона для транспортировки и захоронения твердых бытовых отходов.

Цель проекта - строительство полигона для транспортировки и захоронения ТБО.  
Срок реализации проекта: 2010-2011 годы.  
На 1 сентября 2011 года уровень готовности объекта - 100 %. В перспективе планируется осуществлять разработку экологических паспортов, очистку и рекультивацию земель Дальнего Востока от нефтешлаков и нефтепродуктов

Стоимость проекта: 62 млн. рублей.  
Количество созданных постоянных рабочих мест - 7 мест.

Прогноз налоговых поступлений в бюджет города:

2011 год - 20,0 тыс. рублей.  
2012 год - 80,0 тыс. рублей.  
2013 год - 150,0 тыс. рублей.  
2014 год - 200,0 тыс. рублей.  
2015 год - 220,0 тыс. рублей.

4. Строительство 115-квартирного жилого дома.  
Цель проекта - строительство дома в районе Городского парка культуры и отдыха по ул. Кирова, обеспечение жильем 115 семей.

В наличии проектно-сметная документация, разрешение на строительство, сформирован земельный участок.  
Стоимость проекта: 370 млн. рублей

На 1 сентября 2011 года уровень готовности объекта составил 20 %.

Срок реализации проекта: 2011-2013 годы.  
5. Строительство наружных тепловых сетей от котельной пос. Южный до микрорайона Мелькомбинат.

Цель проекта - завершение строительства наружных тепловых сетей протяженностью 2364 пм.

На 1 сентября 2011 года уровень готовности - 20,2 %.  
Проектно-сметная документация и положительное заключение государственной экспертизы в наличии (от 19.04.2007 N373/18-06).

Срок реализации проекта: 2012 год.  
Стоимость проекта: 94,6 млн. рублей (освоено на 01.01.2011 - 19,1 млн. рублей).

6. Строительство канализационного коллектора по ул. Кирова - Производственная - 50 лет Комсомола.

Цель проекта - отведение бытовых сточных вод от жилых домов, минуя выгреб в существующий коллектор и далее на городские очистные сооружения.

Проектно-сметная документация и положительное заключение государственной экспертизы в наличии (от 20.08.2002 NB0052002).

Срок реализации проекта: 2012 год.  
Стоимость проекта: 47,9 млн. рублей.

7. Берегоукрепление р. Томь в микрорайоне "Центральный".  
Цель проекта - укрепление левого берега реки Томь, начиная от зеленой зоны до последнего жилого строения, для избежания затопления населенных пунктов.

Срок реализации проекта: 2013-2015 годы.  
Стоимость проекта: 30,4 млн. рублей.

8. Строительство 5 многоквартирных жилых домов.  
Цель проекта: переселение населения из ветхого и аварийного жилого фонда.

В наличии проектно-сметная документация, сформированы земельные участки.

Срок реализации проекта: 2012-2016 годы.  
Стоимость проекта: 342 млн. рублей.

9. Строительство примыкания железнодорожного пути необщего пользования к пути общего пользования №1Ц на станции Белогорск - для устройства повышенного пути длиной 210 пм на выгрузку угля для котельной "Южная" (эстакада).

Цель проекта - строительство эстакады для выгрузки твердого топлива для нужд муниципальных котельных.

В наличии проектно-сметная документация и положительное заключение государственной экспертизы (от 03.03.2010 N009-10/АГЭ-0131).

Срок реализации проекта: 2012 год.  
Стоимость проекта: 54,1 млн. рублей.

10. Реконструкция системы теплоснабжения г. Белогорск.  
Цель проекта - повышение надежности функционирования систем централизованного коммунального теплоснабжения г. Белогорск; снижение стоимости услуг. Реализация меро-приятий по реконструкции системы теплоснабжения в г. Белогорске в рамках комплексного инвестиционного плана модернизации моногорода Белогорск позволит перенести нагрузки ма-зутных котельных на угольные, на которых планируется установить современные котлы и вспомогательное оборудование, применить энергосберегающие технологии. Комплексное их внедрение увеличит надежность коммунальных систем централизованного теплоснабжения г. Белогорска, снизит стоимость выработки тепловой энергии, повысит объем реализации и рентабельность производства тепловой энергии.

Имеется технико-экономическое обоснование, ПСД на 2 объекта.

Срок реализации проекта: 2012 год.  
Стоимость проекта: 1406,3 млн. рублей.

11. Модернизация и развитие городских сетей водоснабжения, водоотведения.  
Цель проекта - улучшение экологической ситуации в городе, обеспечение соответствия качества питьевой воды санитарным требованиям.

Срок реализации проекта: 2011-2012 годы.  
Стоимость проекта: 132 млн. рублей.

12. Строительство кольцевой транспортной развязки на пересечении улиц Ленина - Северная.

Цель проекта: железная дорога делит город на две части, единственное связующее звено - это виадук и транспортная развязка, следствием чего является перезагруженность проезжей части, пробки, аварийные ситуации. Целью проекта является расширение проезжей части с устройством разделительной полосы, строительство подземного перехода, обеспечение безопасности дорожного движения.

В наличии проектно-сметная документация, сформированы земельные участки, получены все согласования.

Срок реализации проекта: 2011-2012 годы.  
Стоимость проекта: 54 млн. рублей.

Перечень ключевых инвестиционных проектов, информация по источникам финансирования приведена в приложении 1 "Сводная информация по финансированию проектов и программ в рамках КИП модернизации моногорода Белогорск".

5.3. Обеспечение занятости населения.  
Обучение и повышение квалификации населения осуществляется ГКУ Амурской области "Центр занятости населения г. Белогорска" на базе действующих на территории Белогорска двух учреждений начального профессионального образования (ГБОУ НПО ПУ №12 и ГБОУ НПО ПУ №13) и одного учреждения среднего профессионального образования (ФГОУ СПО "Белогорский технологический техникум пищевой промышленности"), а также на базе действующих на территории Амурской области учебных заведений в рамках соответствующих договоров.

В 2011 году продолжена реализация дополнительных мероприятий, направленных на снижение напряженности на рынке труда, а также реализация мероприятий программы занятости населения.

Реализация комплексного инвестиционного плана модернизации моногорода Белогорск позволит дополнительно трудоустроить в государственном секторе 305 человек.

6. СИСТЕМА УПРАВЛЕНИЯ КИП  
6.1. Перечень необходимых нормативных правовых актов  
Для реализации мероприятий КИП в период до 2015 года необходимо будет продлить действие муниципальных целевых программ:

- развитие дорожной сети г. Белогорска;
- обеспечение безопасности дорожного движения;
- реформирование и модернизация жилищно-коммунального комплекса г. Белогорска;
- переселение граждан из ветхого и аварийного жилого фонда;
- развитие физической культуры и спорта;
- социальное и экономическое развитие с. Низинное муниципального образования г. Белогорск;
- развитие агропромышленного комплекса муниципального образования г. Белогорск;
- энергосбережение и повышение энергетической эффективности на территории муниципального образования г. Белогорск.

6.2. Соглашения и договоры, заключаемые в целях реализации КИП  
Реализация КИП моногорода Белогорск предполагает взаимодействие органов местного самоуправления г. Белогорск, органов исполнительной и законодательной власти Амурской области, юридических лиц и индивидуальных предпринимателей - инициаторов проектов КИП в рамках государственно-частного партнерства с заключением необходимых соглашений и договоров.

В случае принятия Правительством Российской Федера-

ции решения о создании на территории Амурской области особой экономической зоны промышленно-производственного типа соответствующее соглашение будет заключено между Правительством Российской Федерации, Правительством Амурской области и Администрацией г. Белогорск. Между инвесторами (потенциальными резидентами особой экономической зоны) и министерством экономического развития Амурской области будут заключены соглашения о намерениях.

Реализация инвестиционных проектов и мероприятий по развитию социальной сферы осуществляется в рамках приоритетных национальных проектов, федеральных, региональных и муниципальных программ с заключением соглашений о долевом софинансировании расходов.

6.3. Система управления реализацией КИП.  
Управление КИП производится в рамках совместной работы органов местного самоуправления, региональной власти, руководства градообразующего предприятия, организаций малого бизнеса.

Оперативное управление реализацией КИП моногорода Белогорск осуществляет Администрация г. Белогорск.

Для организационного сопровождения конкретных мероприятий возможно создание рабочих групп, в состав которых будет входить представители инвестора, Администрации г. Белогорск, других участников и заинтересованных сторон по мероприятию.

7. ОЖИДАЕМЫЕ РЕЗУЛЬТАТЫ  
7.1. Краткосрочные результаты  
Реализация Комплексного инвестиционного плана позволит в краткосрочной перспективе снизить социальную напряженность на рынке труда, создать предпосылки для диверсификации экономики монопрофильного городского поселения.

В городе сохранится сложная экономическая ситуация, но увеличится занятость и уровень средней заработной платы.

В результате реализации мероприятий плана за 2010, 2011 годы в 2012 году (к уровню 2009 года) будут достигнуты следующие результаты:

- создано новых рабочих мест (с учетом реализации мероприятий по развитию малого и среднего бизнеса) - до 450 мест;
- рост среднего уровня заработной платы в 1,2 раза;
- снижение уровня зарегистрированной безработицы с 2,5 % до 1,7 % от числа трудоспособного населения.

7.2. Среднесрочные и долгосрочные результаты  
Реализация проектов плана позволит к 2013 году обеспечить максимально благоприятные условия для развития социальной сферы, жилищно-коммунального хозяйства города, эффективного функционирования сельского хозяйства, активного развития малого и среднего бизнеса, устранить напряженность на рынке труда, обеспечит снижение безработицы до естественного уровня.

В долгосрочной перспективе реализация плановых мероприятий позволит диверсифицировать экономику города, создать необходимую инфраструктуру для комфортной жизнедеятельности населения, это будет способствовать закреплению населения в Белогорске.

В результате реализации КИП:

- доля малых предприятий в общегородском объеме отгруженных товаров, выполненных работ и услуг увеличится с 43,1 в 2009 году до 48 % в 2015 году;
- доля ООО "СК "Мост-Восток" снизится с 52,2 % в 2009 году до 25 % в 2015 году, т.е. город перестанет быть монопрофильным;
- численность постоянного населения города увеличится к 2015 году до 71,8 тыс. чел.-ек.

8. ОЦЕНКА ЭФФЕКТИВНОСТИ РЕАЛИЗАЦИИ КИП ЗА 2010 ГОД

Таблица 14. Показатели социально-экономического состояния моногорода

Показатель	Ед. измерения	План 2010	Факт 2010	Балл
Доля работающих на градообразующем предприятии от численности экономически активного населения	%	4,3	2,3	1
Уровень зарегистрированной безработицы	%	2,5	2,5	1
Общее количество дополнительно созданных рабочих мест в период реализации проектов	мест	0	0	1
Объем отгруженных товаров, выполненных работ и услуг крупными и средними организациями города	млн. рублей	1950	1151,5	0
Объем отгруженных товаров, выполненных работ и услуг градообразующим предприятием	млн. рублей	1100	958,7	0
Доля малых предприятий в общегородском объеме отгруженных товаров, выполненных работ и услуг	%	46,5	46,5	1
Доля собственных доходов бюджета муниципального образования в общих доходах бюджета муниципального образования	млн. рублей	411,6	426,8	1
налоговых	млн. рублей	170,6	151,1	0
неналоговых	млн. рублей			
<b>Всего баллов</b>				<b>5</b>

Таблица 15. Показатели реализации мероприятий КИП за 2010 год

Table with 2 columns: Наименование мероприятия, Результат (фактический результат выполнения мероприятия относительно планового, %)

Таким образом, по итогам 2010 года моногород Белогорск набрал 5 баллов по показателям социально-экономического развития и 31,8 % - по результативности выполнения мероприятий КИП.

Приложение 1.

Сводная информация по финансированию программ и проектов в рамках КИП модернизации моногорода Белогорск на период до 2015 года

Large table with multiple columns detailing funding for various projects and programs in Belogorsk.

Table with multiple columns, likely a continuation of the funding table or a summary table.

АДМИНИСТРАЦИЯ ГОРОДА БЕЛОГОРСК АМУРСКОЙ ОБЛАСТИ

ПОСТАНОВЛЕНИЕ N1525 29.09.2011

Об утверждении акта "Установления (изменения) красных линий и линий градостроительного регулирования застройки на территории муниципального образования "Городской округ Белогорск", в квартале 20

В соответствии с постановлением Главы муниципального образования г. Белогорск от 02.10.2009 N1062 "Об утверждении "Временного порядка установления (изменения) красных линий и линий градостроительного регулирования застройки на территории муниципального образования "Городской округ Белогорск", постановляю:

- 1. Утвердить "Акт по установлению красных линий и линий градостроительного регулирования застройки на территории муниципального образования "Городской округ Белогорск", по ул. 1-я Рабочая, ул. Спортивная, ул. 2-я Рабочая, в квартале N20, в границах расчета.
2. Отделу по строительству и архитектуре внести сведения об установлении красных линий и линий градостроительного регулирования застройки, в районе квартала N20, в информационную базу обеспечения градостроительной деятельности на территории муниципального образования "Городской округ Белогорск".
3. Настоящее постановление опубликовать в газете "Белогорский вестник".

Глава муниципального образования г. Белогорск С.Ю. Мельков

Утвержден постановлением Администрации г. Белогорск 29.09.2011 N1525

АКТ 193/11 установления (изменения) красных линий и линий градостроительного регулирования застройки на территории Муниципального образования "Городской округ Белогорск".

По объекту: в квартале N20(участок площади, улицы (переулка, проезда, тупика), автомобильной дороги, набережной, сквера, парка, сети инженерно-технического обеспечения, линии электропередач, связи, трубопровода, жел. дор. линии, закрытого водоема, и т.п. с указанием границ этого участка) расположенному в городе Белогорск, - (административный округ, планировочный район и т.п.)

19 сентября 2011 город Белогорск Комиссия по установлению линий градостроительного регулирования застройки (далее - "Комиссия") в составе:

- В.А. Розонов - Заместитель Главы по строительству и землепользованию председатель комиссии
Н.М. Ковалева - начальник отдела по строительству и архитектуре, заместитель председателя комиссии;
Н.Б. Кулик - начальник отдела по земельным отношениям

М.Я.Хисматова - ведущий специалист отдела по строительству и архитектуре, секретарь комиссии;

С.А. Аношкин - ГИБДД, Главный государственный инспектор безопасности дорожного движения по г. Белогорску и Белогорскому району (по согласованию).

С.Н. Ушаков - заместитель начальника отдела по строительству и архитектуре;

(приводятся должности, Ф.И.О. членов Комиссии, принимающих участие в заседании по установлению линий градостроительного регулирования)

определила:

- 1. объект, для которого устанавливаются красные

линии, классифицируется в соответствии с: - с "Правилами землепользования и застройки МО "Городской округ Белогорск" утвержденными решением городского Совета народных депутатов г. Белогорск от 29 мая 2009г. N05/67.

(ссылка на соответствующий документ - нормативный правовой акт, градостроительная документация)

как: - ул. 1-я Рабочая, ул. Спортивная, ул. 2-я Рабочая "...остальные улицы и проезды ...", ширина улицы в красных линиях от 15м. до 25м, по пункту 2, статьи 13 "Правил землепользования и застройки МО "Городской округ Белогорск"

(категория площади, улицы, проезда, автомобильной дороги, другого рассматриваемого объекта)

- 2. Установить для указанного объекта на участке: - (границы участка рассматриваемого объекта)

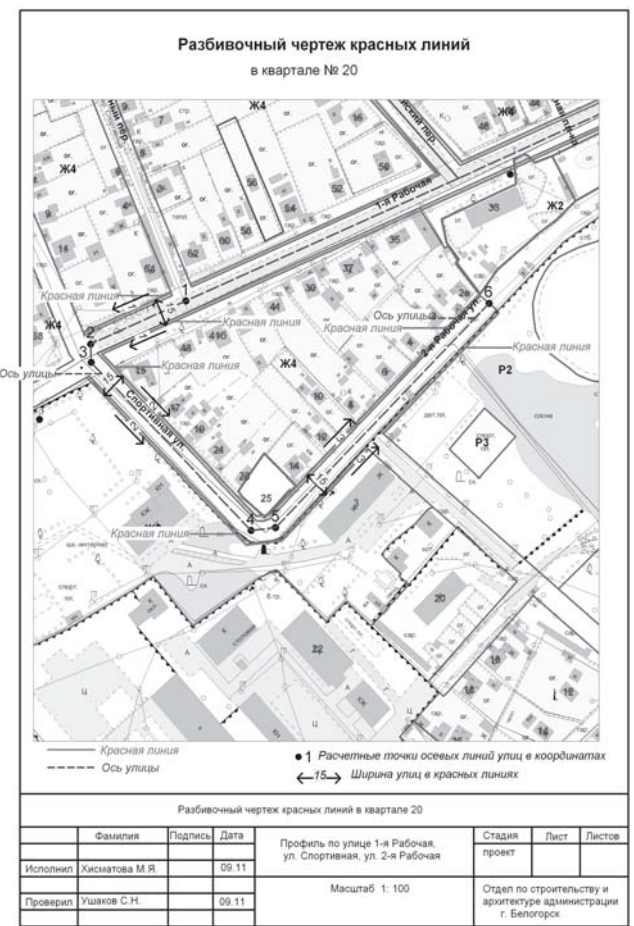
Table with 3 columns: Наименование объекта (ул. пер.), Начало отсчёта улицы от точки № -, Окончание отсчёта улицы до точки № -

2.1. Красные линии на расстоянии - от оси улицы: - (ось улицы, полосы отвода, створа фасада здания, сооружения и т.п.)

Table with 3 columns: Наименование объекта (ул. пер.), Принять ширину улицы в красных линиях (в метрах), Принять расстояние от оси улицы до красной линии (в метрах)

исходя из следующих факторов: существующая застройка в этом квартале позволяет принять размеры из установленных в ПЗЗ габаритах улиц и проездов (ПЗЗ утверждены решением городского Совета народных депутатов г. Белогорск от 29 мая 2009г. N05/67) (ссылка на законодательные, нормативные акты, градостроительную документацию, на основании которых устанавливаются красные линии)

2.2. Отступ линий градостроительного регулирования застройки от красных линий принять на расстоянии - для каждой градостроительной зоны отступы линий градостроительного регулирования от красной линии определить и принять в соответствии с требованиями статьи 13 "Правил землепользования и застройки МО "Городской округ Белогорск" утвержденных решением городского Совета народных депутатов г. Белогорск от 29 мая 2009г. N05/67.



АДМИНИСТРАЦИЯ ГОРОДА БЕЛОГОРСК АМУРСКОЙ ОБЛАСТИ

ПОСТАНОВЛЕНИЕ N1526 29.09.2011

Об утверждении акта "Установления(изменения) красных линий и линий градостроительного регулирования застройки на территории муниципального образования "Городской округ Белогорск", в квартале 66

## ДОКУМЕНТЫ

В соответствии с постановлением Главы муниципального образования г. Белогорск от 02.10.2009 N1062 "Об утверждении Временного порядка установления (изменения) красных линий и линий градостроительного регулирования застройки на территории муниципального образования "Городской округ Белогорск",

**постановляю:**

1. Утвердить "Акт по установлению красных линий и линий градостроительного регулирования застройки на территории муниципального образования "Городской округ Белогорск", по пер. Косой, ул. Батарейная, ул. Братская, в квартале N66, в границах расчёта.

2. Отделу по строительству и архитектуре внести сведения об установлении красных линий и линий градостроительного регулирования застройки, в районе квартала N66, в информационную базу обеспечения градостроительной деятельности на территории муниципального образования "Городской округ Белогорск".

3. Настоящее постановление опубликовать в газете "Белогорский вестник".

**Глава муниципального образования г. Белогорск С.Ю. Мелюков**

Утвержден постановлением  
Администрации г. Белогорск  
29.09.2011 N1526

**АКТ 195/11****установления (изменения) красных линий и линий градостроительного регулирования застройки на территории Муниципального образования "Городской округ Белогорск".**

По объекту: квартале N66(участок площади, улицы (переулка, проезда, тулика), автомобильной дороги, набережной, сквера, парка, сети инженерно-технического обеспечения, линии электропередач, связи, трубопровода, жел. дор. линии, закрытого водоема, и т.п. с указанием границ этого участка) расположенному в городе Белогорск, - (административный округ, планировочный район и т.п.)

19 сентября 2011 город Белогорск

Комиссия по установлению линий градостроительного регулирования застройки (далее - "Комиссия") в составе: В.А. Розонов - Заместитель Главы по строительству и землепользованию председатель комиссии

Н.М. Ковалева - начальник отдела по строительству и архитектуре, заместитель председателя комиссии;

Н.Б. Кулик - начальник отдела по земельным отношениям

М.Я.Хисматова - ведущий специалист отдела по строительству и архитектуре, секретарь комиссии;

С.А. Аношкин - ГИБДД, Главный государственный инспектор безопасности дорожного движения по г. Белогорску и Белогорскому району (по согласованию).

С.Н. Ушаков - заместитель начальника отдела по строительству и архитектуре;

(приводятся должности, Ф.И.О. членов Комиссии, принимающих участие в заседании по установлению линий градостроительного регулирования)

определила:

1. объект, для которого устанавливаются красные линии, классифицируется в соответствии с:

- с "Правилами землепользования и застройки МО "Городской округ Белогорск" утвержденными решением городского Совета народных депутатов г. Белогорск от 29 мая 2009г. N05/67.

(ссылка на соответствующий документ - нормативный правовой акт, градостроительная документация)

как: - пер. Косой, ул. Батарейная, ул. Братская "...остальные улицы и проезды ...", ширина улицы в красных линиях от 15м. до 25м, по пункту 2, статьи 13 "Правил землепользования и застройки МО "Городской округ Белогорск"

(категория площади, улицы, проезда, автомобильной дороги, другого рассматриваемого объекта)

2. Установить для указанного объекта на участке: - (границы участка рассматриваемого объекта)

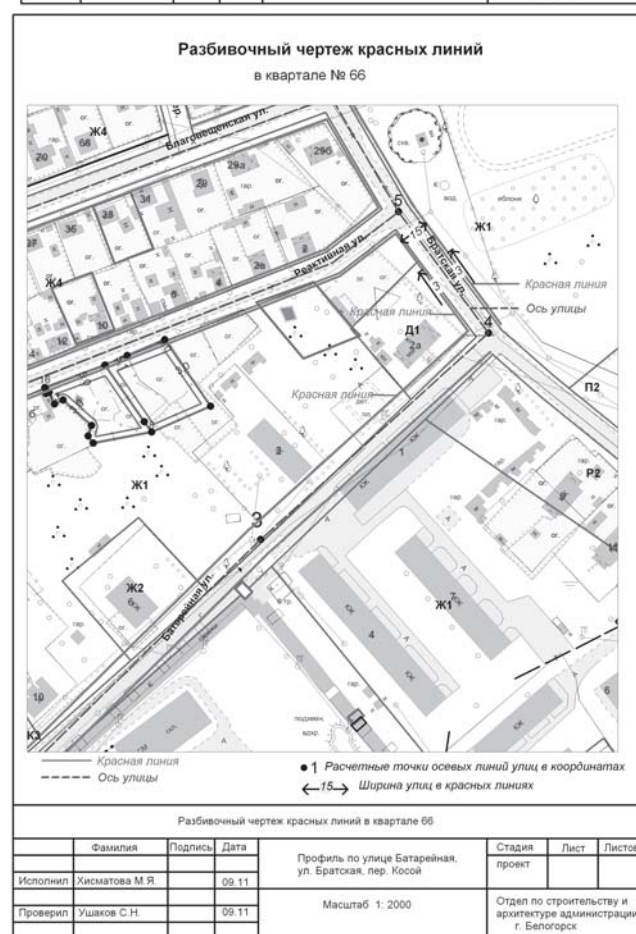
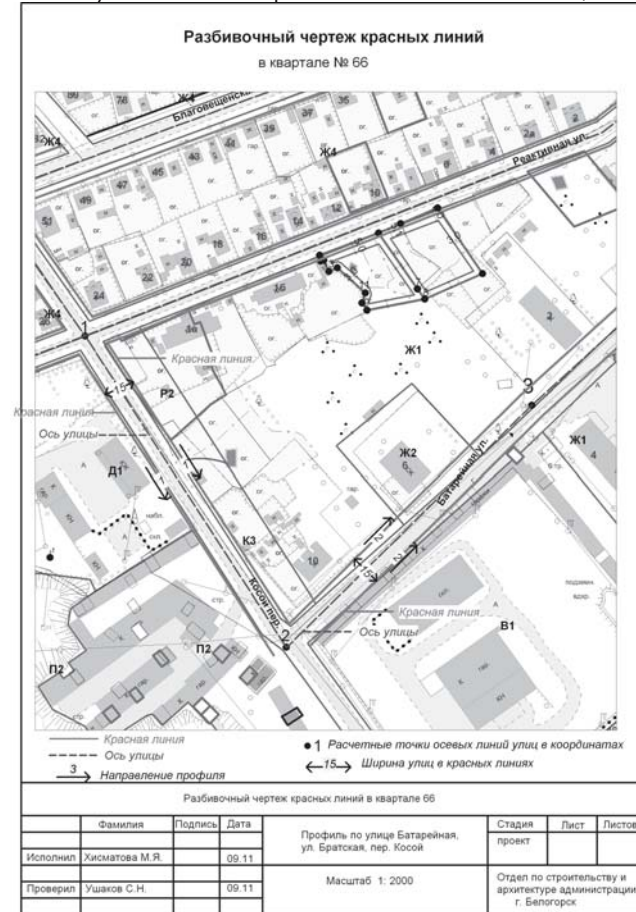
Наименование объекта (ул. пер.)	Начало отсчёта улицы от точки N-	Окончание отсчёта улицы до точки № -
1. пер. Косой	1	2
2. ул. Батарейная	2	4
3. ул. Братская	4	5

2.1. Красные линии на расстоянии - от оси улицы: - (ось улицы, полосы отвода, створа фасада здания, сооружения и т.п.)

Наименование объекта (ул. пер.)	Принять ширину улицы в красных линиях (в метрах)	Принять расстояние от оси улицы до красной линии (в метрах)
1. пер. Косой	15	7,5
2. ул. Батарейная	15	7,5
3. ул. Братская	15	7,5

исходя из следующих факторов: существующая застройка в этом квартале позволяет принять размеры из установленных в ПЗЗ габаритах улиц и проездов (ПЗЗ утверждены решением городского Совета народных депутатов г. Белогорск от 29 мая 2009г. N05/67) (ссылка на законодательные, нормативные акты, градостроительную документацию, на основании которых устанавливаются красные линии)

2.2. Отступ линий градостроительного регулирования застройки от красных линий принять на расстоянии - для каждой градостроительной зоны отступы линий градостроительного регулирования от красной линии определить и принять в соответствии с требованиями статьи 13 "Правил землепользования и застройки МО "Городской округ Белогорск" утвержденных решением городского Совета народных депутатов г. Белогорск от 29 мая 2009г. N05/67.

**АДМИНИСТРАЦИЯ ГОРОДА БЕЛОГОРСК АМУРСКОЙ ОБЛАСТИ****ПОСТАНОВЛЕНИЕ N1527**  
29.09.2011**Об утверждении акта "Установления (изменения) красных линий и линий градостроительного регулирования застройки на территории муниципального образования "Городской округ Белогорск", в квартале 156**

В соответствии с постановлением Главы муниципального образования г. Белогорск от 02.10.2009 N1062 "Об утверждении Временного порядка установления (изменения) красных линий и линий градостроительного регулирования

застройки на территории муниципального образования "Городской округ Белогорск",

**постановляю:**

1. Утвердить "Акт по установлению красных линий и линий градостроительного регулирования застройки на территории муниципального образования "Городской округ Белогорск", по ул. Горького, ул. Денисенко, ул. Добролюбова, в квартале N156, в границах расчёта.

2. Отделу по строительству и архитектуре внести сведения об установлении красных линий и линий градостроительного регулирования застройки, в районе квартала N156, в информационную базу обеспечения градостроительной деятельности на территории муниципального образования "Городской округ Белогорск".

3. Настоящее постановление опубликовать в газете "Белогорский вестник".

**Глава муниципального образования г. Белогорск С.Ю. Мелюков**

Утвержден постановлением  
Администрации г. Белогорск  
29.09.2011 N1527

**АКТ 196/11****установления (изменения) красных линий и линий градостроительного регулирования застройки на территории Муниципального образования "Городской округ Белогорск".**

По объекту: квартале N156(участок площади, улицы (переулка, проезда, тулика), автомобильной дороги, набережной, сквера, парка, сети инженерно-технического обеспечения, линии электропередач, связи, трубопровода, жел. дор. линии, закрытого водоема, и т.п. с указанием границ этого участка) расположенному в городе Белогорск, - (административный округ, планировочный район и т.п.)

19 сентября 2011 город Белогорск

Комиссия по установлению линий градостроительного регулирования застройки (далее - "Комиссия") в составе: В.А. Розонов - Заместитель Главы по строительству и землепользованию председатель комиссии

Н.М. Ковалева - начальник отдела по строительству и архитектуре, заместитель председателя комиссии;

Н.Б. Кулик - начальник отдела по земельным отношениям

М.Я.Хисматова - ведущий специалист отдела по строительству и архитектуре, секретарь комиссии;

С.А. Аношкин - ГИБДД, Главный государственный инспектор безопасности дорожного движения по г. Белогорску и Белогорскому району (по согласованию).

С.Н. Ушаков - заместитель начальника отдела по строительству и архитектуре; (приводятся должности, Ф.И.О. членов Комиссии, принимающих участие в заседании по установлению линий градостроительного регулирования)

**определила:**

1. объект, для которого устанавливаются красные линии, классифицируется в соответствии с:

- с "Правилами землепользования и застройки МО "Городской округ Белогорск" утвержденными решением городского Совета народных депутатов г. Белогорск от 29 мая 2009г. N05/67.

(ссылка на соответствующий документ - нормативный правовой акт, градостроительная документация)

как: - ул. Горького, ул. Денисенко, ул. Добролюбова "...остальные улицы и проезды ...", ширина улицы в красных линиях от 15м. до 25м, по пункту 2, статьи 13 "Правил землепользования и застройки МО "Городской округ Белогорск"

(категория площади, улицы, проезда, автомобильной дороги, другого рассматриваемого объекта)

2. Установить для указанного объекта на участке: - (границы участка рассматриваемого объекта)

Наименование объекта (ул. пер.)	Начало отсчёта улицы от точки N-	Окончание отсчёта улицы до точки N -
1. ул. Горького	1	2
2. ул. Денисенко	2	3
ул. Добролюбова	3	4

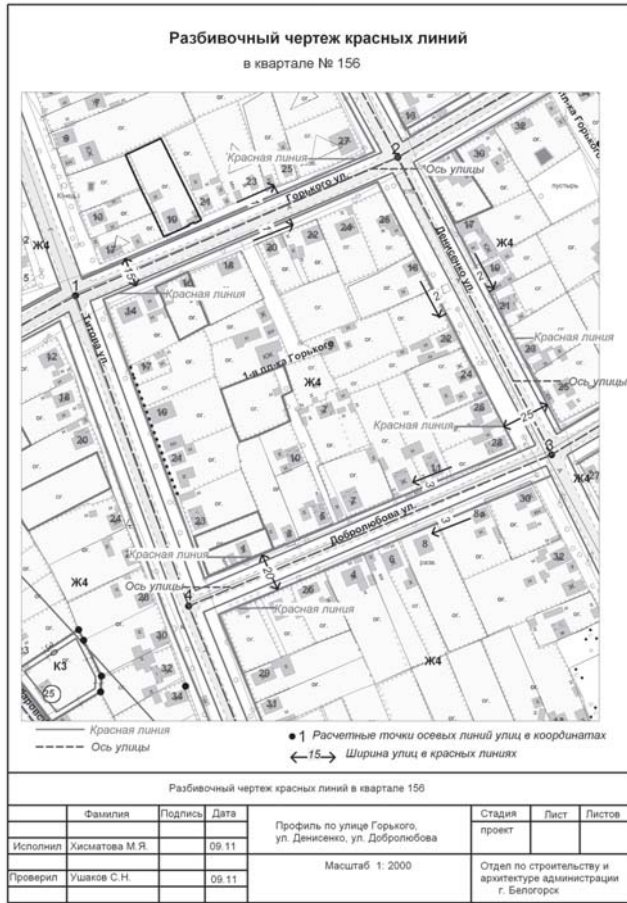
2.1. Красные линии на расстоянии - от оси улицы: - (ось улицы, полосы отвода, створа фасада здания, сооружения и т.п.)

Наименование объекта (ул. пер.)	Принять ширину улицы в красных линиях (в метрах)	Принять расстояние от оси улицы до красной линии (в метрах)
1. ул. Горького	15	7,5
2. ул. Денисенко	25	15; 10
3. ул. Добролюбова	20	10; 10



исходя из следующих факторов: существующая застройка в этом квартале позволяет принять размеры из установленных в ПЗЗ габаритах улиц и проездов (ПЗЗ утверждены решением городского Совета народных депутатов г. Белогорск от 29 мая 2009г. N 05/67) (ссылка на законодательные, нормативные акты, градостроительную документацию, на основании которых устанавливаются красные линии)

2.2. Отступ линий градостроительного регулирования застройки от красных линий принять на расстоянии - для каждой градостроительной зоны отступы линий градостроительного регулирования от красной линии определить и принять в соответствии с требованиями статьи 13 "Правил землепользования и застройки МО "Городской округ Белогорск" утвержденных решением городского Совета народных депутатов г. Белогорск от 29 мая 2009г. N05/67.



**АДМИНИСТРАЦИЯ ГОРОДА БЕЛОГОРСК АМУРСКОЙ ОБЛАСТИ**

**ПОСТАНОВЛЕНИЕ N1528**  
29.09.2011

**Об утверждении акта "Установления (изменения) красных линий и линий градостроительного регулирования застройки на территории муниципального образования "Городской округ Белогорск", в кварталах 159; 160**

В соответствии с постановлением Главы муниципального образования г. Белогорск от 02.10.2009 N1062 "Об утверждении Временного порядка установления (изменения) красных линий и линий градостроительного регулирования застройки на территории муниципального образования "Городской округ Белогорск",

**постановляю:**

1. Утвердить "Акт по установлению красных линий и линий градостроительного регулирования застройки на территории муниципального образования "Городской округ Белогорск", по ул. Титова, ул. 2-я Хабаровская, в кварталах N159; 160, в границах расчета.

2. Отделу по строительству и архитектуре внести сведения об установлении красных линий и линий градостроительного регулирования застройки, в районе кварталов N159; 160, в информационную базу обеспечения градостроительной деятельности на территории муниципального образования "Городской округ Белогорск".

3. Настоящее постановление опубликовать в газете "Белогорский вестник".

**Глава муниципального образования г. Белогорск С.Ю. Мелюков**

*Утвержден постановлением Администрации г. Белогорск 29.09.2011 N1528*

**АКТ 194/11**  
**установления (изменения) красных линий и линий градостроительного регулирования застройки на территории Муниципального образования "Городской округ Белогорск".**

По объекту: кварталах N159; 160 (участок площади, улицы (переулка, проезда, тупика), автомобильной дороги, набережной, сквера, парка, сети инженерно-технического обеспечения, линии электропередач, связи, трубопровода, жел. дор. линии,

закрытого водоема, и т.п. с указанием границ этого участка) расположенных в городе Белогорск, - (административный округ, планировочный район и т.п.)

19 сентября 2011 город Белогорск

Комиссия по установлению линий градостроительного регулирования застройки (далее - "Комиссия") в составе:

В.А. Розонов - Заместитель Главы по строительству и землепользованию

председатель комиссии

Н.М. Ковалева - начальник отдела по строительству и архитектуре, заместитель председателя комиссии;

Н.Б. Кулик - начальник отдела по земельным отношениям

М.Я.Хисматова - ведущий специалист отдела по строительству и архитектуре, секретарь комиссии;

С.А. Аношкин - ГИБДД, Главный государственный инспектор безопасности дорожного движения по г. Белогорску и Белогорскому району (по согласованию).

С.Н. Ушаков - заместитель начальника отдела по строительству и архитектуре;

(приводятся должности, Ф.И.О. членов Комиссии, принимающих участие в заседании по установлению линий градостроительного регулирования

**определила:**

1. объект, для которого устанавливаются красные линии, классифицируется в соответствии с:

- с "Правилами землепользования и застройки МО "Городской округ Белогорск" утверждёнными решением городского Совета народных депутатов г. Белогорск от 29 мая 2009г. N05/67.

(ссылка на соответствующий документ - нормативный правовой акт, градостроительная документация) как: - ул. Титова, ул. 2-я Хабаровская "...остальные улицы и проезды ...", ширина улицы в красных линиях от 15м. до 25м, по пункту 2, статьи 13 "Правил землепользования и застройки МО "Городской округ Белогорск" (категория площади, улицы, проезда, автомобильной дороги, другого рассматриваемого объекта)

2. Установить для указанного объекта на участке: - (границы участка рассматриваемого объекта)

Наименование объекта (ул. пер.)	Начало отсчёта улицы от точки № -	Окончание отсчёта улицы до точки № -
1. ул. Титова	1	2
2. ул. 2-я Хабаровская	3	5

2.1. Красные линии на расстоянии - от оси улицы: - (ось улицы, полосы отвода, створа фасада здания, сооружения и т.п.)

Наименование объекта (ул. пер.)	Принять ширину улицы в красных линиях (в метрах)	Принять расстояние от оси улицы до красной линии (в метрах)
1. ул. Титова	15	7,5
2. ул. 2-я Хабаровская	15	7,5

исходя из следующих факторов: существующая застройка в этом квартале позволяет принять размеры из установленных в ПЗЗ габаритах улиц и проездов (ПЗЗ утверждены решением городского Совета народных депутатов г. Белогорск от 29 мая 2009г. N05/67) (ссылка на законодательные, нормативные акты, градостроительную документацию, на основании которых устанавливаются красные линии)

2.2. Отступ линий градостроительного регулирования застройки от красных линий принять на расстоянии - для каждой градостроительной зоны отступы линий градостроительного регулирования от красной линии определить и принять в соответствии с требованиями статьи 13 "Правил землепользования и застройки МО "Городской округ Белогорск" утвержденных решением городского Совета народных депутатов г. Белогорск от 29 мая 2009г. N05/67.



**АДМИНИСТРАЦИЯ ГОРОДА БЕЛОГОРСК АМУРСКОЙ ОБЛАСТИ**

**ПОСТАНОВЛЕНИЕ N1551**  
04.10.2011

**О проведении единой Недели детей войны на территории муниципального образования г. Белогорск**

В связи с проведением единой Недели детей войны в период с 20.10.2011 по 28.10.2011 на всей территории области,

**постановляю:**

1. Провести Неделю детей войны с 20 по 28 октября 2011 года на территории муниципального образования г. Белогорск.

2. Утвердить Состав рабочей группы по проведению Недели детей войны (Приложение N1).

3. Утвердить План проведения Недели детей войны (Приложение N2).

4. Организовать проведение всех мероприятий согласно утвержденного плана.

5. Контроль за исполнением данного постановления возложить на заместителя Главы по социальной политике Г.А. Бурмистрову.

**Глава муниципального образования г. Белогорск С.Ю. Мелюков**

*Приложение N1  
к постановлению  
Администрации г. Белогорск  
04.10.2011 N1551*

**Состав рабочей группы по проведению Недели детей войны**

Бурмистрова Галина Афанасьевна	- заместитель Главы по социальной политике, <b>председатель рабочей группы;</b>
Волошина Эльвира Сергеевна	- начальник организационного отдела Администрации г. Белогорск, <b>секретарь рабочей группы;</b>
Члены рабочей группы:	
Мицай Людмила Анатольевна	- начальник МУ «Отдел культуры администрации г. Белогорска»;
Рудь Андрей Анатольевич	- главный врач МЛПУ «Белогорская городская больница»;
Дрёмова Елена Павловна	- начальник отдела мер социальной поддержки ГБУ УСЗН по г. Белогорск и Белогорскому району;
Саяпина Ольга Николаевна	- начальник отдела по делам молодежи МУ «Комитет по образованию, делам молодежи» администрации г. Белогорска;
Лада Александр Петрович	- председатель Совета ветеранов (по согласованию);
Зингер Марина Анатольевна	- начальник пресс-службы Главы.

*Приложение N2  
к постановлению  
Администрации г. Белогорск  
04.10.2011 N1551*

**План проведения Недели детей войны**

№	Мероприятие	Дата проведения	Место проведения	Ответственный
1.	Работа тимуровских отрядов	Сентябрь-октябрь	Образовательные учреждения	МУ «Комитет по образованию, делам молодежи», руководители ОУ Совет ветеранов
2.	Книжная выставка «Пусть года не беда, коль душа молодая»	01.10-28.10.	Библиотека-филиал № 2	МУК «Центральная библиотечная система г. Белогорска» Воронова Л.М.
3.	Выставка-конкурс творчества пожилых людей «Добрых рук мастерство»	01.10-30.10	МУК «Краеведческий музей»	МУК «Краеведческий музей» О.Я. Камоско
4.	Книжная выставка «Мастер политических дестивов» (к 80-летию со дня рождения Ю. Симонова, русского писателя)	03.10-31.10	Библиотека-филиал № 2	МУК «Центральная библиотечная система г. Белогорска» Воронова Л.М.
5.	Книжная выставка «Люди, прославившие наш край»	16.10-30.10	Библиотека-филиал № 3	МУК «Центральная библиотечная система г. Белогорска» Воронова Л.М.
6.	Консультирование детей войны специалистами отделов ГБУ УСЗН	20.10-28.10	ГБУ УСЗН по г. Белогорск и Белогорскому району	ГБУ УСЗН по г. Белогорск и Белогорскому району А.В. Демидова
7.	Работа телефона «горячая линия» по проблеме детей войны (2-03-53)	20.10-28.10	ГБУ УСЗН по г. Белогорск и Белогорскому району	ГБУ УСЗН по г. Белогорск и Белогорскому району А.В. Демидова
8.	Вакцинация против гриппа лиц из группы «высокого риска»	20.10-28.10	Каб. № 205 городской поликлиники	МУ «Управление здравоохранения» С.Д. Гайван
9.	Классные часы и уроки мужества «Есть память, которой не будет конца»	20.10-28.10	Образовательные учреждения	Руководители ОУ
10.	Выставки в школьных библиотеках «Потомки, память сохраните»	20.10-28.10	Образовательные учреждения	Руководители ОУ
11.	Экскурсии в школьные музеи	20.10-28.10	МОУ СОШ № 10, МОУ ДОД «Дом детского творчества»	Руководители школьных музеев
12.	Показ ретро-фильмов о войне	20.10-28.10	ДК «Амурсельмаш»	ДК «Амурсельмаш» М.А. Терещенко
13.	Городская краеведческая конференция «Мой край, твою историю храню...»	20.окт	МОУ ДОД «Дом детского творчества»	МУ «Комитет по образованию, делам молодежи», руководители ОУ

14.	«С Днём рождения музея» - торжественное мероприятие с приглашением детей войны, посвящённое 50-летию со дня основания музея	21.окт 15.00	МУК «Краеведческий музей»	МУК «Краеведческий музей» О.Я. Камоско
15.	Городской День призывника	22.окт	в/ч 53790	МУ «Комитет по образованию, делам молодёжи»
16.	Вечер русского романа «Отговорил роша золотая» с приглашением детей войны, посвящённый творчеству С. Есенина	23.окт 17.00	Дом писателей	СКО «Союз» Г.И. Коваленко
17.	Встреча детей войны со школьниками	24.окт	Центральная городская библиотека	Совет ветеранов
18.	Творческий вечер с приглашением детей войны «Смелость, право, не грешно», посвящённый юбилею А. Райкина	24.окт 12.00	ДК «Амурсельман»	ДК «Амурсельман» М.А. Терещенко
19.	Показ ретро-фильма «Сын полка» для школьников и ветеранов	25.окт	СКО «Союз»	Совет ветеранов
20.	Встреча детей войны с учащимися образовательных учреждений	26.10-27.10	МКУ «Белогорский краеведческий музей»	Совет ветеранов
21.	Выезд автобуса «Здоровье» для работы на сёлах детей войны	28.окт	МОУ ДОД «Школа искусств»	МУ «Управление здравоохранения» С.Д. Гайван
22.	Встреча трёх поколений	28.окт	МОУ ДОД «Дом детского творчества»	Совет ветеранов
23.	Мини-выставка «Почётный гражданин г. Белогорск А.Н. Колесник» (к 75-летию со дня рождения)	28.10-10.11	Читальный зал ЦБ	МУК «Центральная библиотечная система г. Белогорск» Л.М. Воронова
24.	Заседание клуба «Радуга» - тематический вечер «Замечательному актёру Л. Куравлёву 75 лет» с приглашением детей войны	28.окт 13.00	Библиотека-филиал № 2	МУК «Центральная библиотечная система г. Белогорск» Л.М. Воронова
25.	Слёт детей войны	28.окт	МОУ ДОД «Школа искусств»	Администрация г. Белогорск Г.А. Бурмистрова
26.	Размещение информации в СМИ о жизни детей войны	октябрь	Средства массовой информации	Совет ветеранов
27.	Областной конкурс «Музей - 2011»	октябрь	МУ «Комитет по образованию, делам молодёжи»	МУ «Комитет по образованию, делам молодёжи», руководители ОУ
28.	Встречи - огоньки «В кругу друзей»	октябрь	Образовательные учреждения	Руководители ОУ

## АДМИНИСТРАЦИЯ ГОРОДА БЕЛОГОРСК АМУРСКОЙ ОБЛАСТИ

### ПОСТАНОВЛЕНИЕ N1505 27.09.2011

#### Об утверждении "Положения о порядке подготовки, утверждения, регистрации и выдачи градостроительных планов земельных участков в виде отдельных документов"

Руководствуясь статьями 8 и 44 Градостроительного кодекса Российской Федерации, Постановлением Российской Федерации от 29.06.2011г. N517 "О признании утратившим силу Постановления Правительства Российской Федерации от 29.12.2005г. N840 "О форме градостроительного плана земельного участка", Приказом Министерства регионального развития Российской Федерации от 10.05.2011 года N207 "Об утверждении формы градостроительного плана земельного участка" и в соответствии с Положением об отделе строительства и архитектуры,

#### постановляю:

1. Утвердить "Положение о порядке подготовки, утверждения, регистрации и выдачи градостроительных планов земельных участков в виде отдельных документов" согласно приложению.

2. Опубликовать постановление в газете "Белогорский вестник"

3. Постановление Администрации города Белогорск от 02.10.2009 года N1063 считать утратившим силу.

4. Контроль за исполнением настоящего постановления возложить на заместителя Главы по строительству и землепользованию В.А. Розонова.

**Глава муниципального образования  
г. Белогорск С.Ю. Мелюков**

*Приложение  
к постановлению  
Администрации г. Белогорск  
27.09.2011 N1505*

#### Положение о порядке подготовки, утверждения, регистрации и выдачи градостроительных планов земельных участков в виде отдельных документов

##### 1. Общие положения

1.1. Подготовка градостроительных планов земельных участков (далее ГПЗУ) осуществляется применительно к застроенным территориям или предназначенным для строительства, реконструкции объектов капитального строительства земельным участкам (за исключением линейных объектов) в составе проекта межевания или в виде отдельного документа. Подготовка ГПЗУ в виде отдельного документа осуществляется в случае, если ГПЗУ запрашивается по земельному участку, в отношении которого проведен государственный учет, установлены градостроительные регламенты в соответствии с Правилами землепользования и застройки.

1.2. Подготовка ГПЗУ осуществляется по заявлению

(рекомендуемая форма заявлений указана в приложении<sup>2</sup>) уполномоченных исполнительных органов муниципального образования г. Белогорск, в рамках реализации их полномочий по принятию решений о предоставлении объектов недвижимости для строительства, реконструкции и капитального ремонта, а также физических и юридических лиц, собственников и арендаторов земельных участков, лиц, в отношении которых согласован акт выбора земельного участка, имеющих намерение осуществить строительство на земельных участках, капитальный ремонт или реконструкцию зданий, строений, сооружений.

1.3. В случае, если ГПЗУ земельного участка подготавливается в виде отдельного документа срок его подготовки составляет тридцать рабочих дней со дня регистрации в Администрации заявления.

1.4. Организация подготовки, утверждение, регистрация и выдача ГПЗУ осуществляется отделом по строительству и архитектуре (далее ОСиА) в соответствии со статьей 44 Градостроительного Кодекса Российской Федерации, Положением о ОСиА и настоящим Положением.

1.5. ГПЗУ оформляется в количестве трех экземпляров по форме утвержденной Приказом Министерства Регионального развития Российской Федерации от 10 мая 2011 г. N 207 "Об утверждении формы градостроительного плана земельного участка"

2. Рассмотрение заявлений, подготовка градостроительных планов земельных участков

2.1. Прием заявлений на выдачу ГПЗУ осуществляется в Администрации г. Белогорск. Исполнительные органы МО г. Белогорск или подведомственные им учреждения, юридические и физические лица, представляют заявление о выдаче ГПЗУ на бланке заявления по утвержденной форме с приложением копий документов, указанных в бланке заявления.

2.2. Заявление с приложенными документами регистрируется в Администрации и направляется в ОСиА, уполномоченный орган Администрации для проведения работ по подготовке ГПЗУ.

2.3. ОСиА подготавливает проект ГПЗУ земельного участка на основе:

- представленных заявителем документов;
- актуализированных сведений имеющихся в ИСОГД об утвержденной документации по планировке территории и градостроительных регламентах, действующих на территории расположения земельного участка;
- сведений получаемых в рамках действующих соглашений с исполнительными органами города Белогорск и подведомственными им учреждениями об информационных обменах.

2.3.1. К числу сведений получаемых ОСиА в рамках действующих соглашений с исполнительными органами города Белогорск и подведомственными им учреждениями об информационных обменах используются ими при подготовке ГПЗУ следующие:

- сведения о расположенных в границах земельного участка объектах капитального строительства, назначение объекта капитального строительства, его инвентаризационный или кадастровый номер, дата подготовки технического паспорта объекта и наименование организации (органа) государственного технического учета и (или) технической инвентаризации объектов капитального строительства его подготовившего по данным бюро технической инвентаризации;
- сведения о границах земельного участка и координатах поворотных точек по данным отдела по земельным отношениям;
- сведения о границах зон действия публичных сервитутов по данным отдела по земельным отношениям;
- сведения о расположенных в границах земельного участка объектах культурного наследия, наименование органа государственной власти, принявшего решение о включении выявленного объекта в реестр, реквизиты этого решения, регистрационный номер и дата постановления на учет в единый государственный реестр объектов культурного наследия (памятников истории и культуры) народов Российской Федерации - по данным отдела культуры;
- сведения о разрешенном использовании земельного участка, в случае если он расположен в границах территории объекта культурного наследия или в границах территории вновь выявленного объекта культурного наследия - по данным отдела культуры;

2.3.2. В случае отсутствия сведений, предусмотренных в пункте 2.3.1 ОСиА, направляет запросы в вышеуказанные органы.

2.4. Организации, получившие запросы, выдают ответы в течение не более 10 дней со дня его получения.

2.5. ОСиА подготавливает проект ГПЗУ земельного участка в 15 (пятнадцатидневный) срок со дня получения ответов на запросы, указанные в пункте 2.3.2 и подготавливает проект распоряжения заместителя Главы по строительству и землепользованию об утверждении ГПЗУ.

2.6. Проект распоряжения об утверждении ГПЗУ визируется заместителем начальника отдела по строительству и архитектуре и подписывается заместителем Главы по строительству и землепользованию.

3. Порядок регистрации и выдачи градостроительных

планов земельного участка

3.1. ГПЗУ после утверждения на бумажном и электронном носителе передается в ИСОГД для регистрации. При регистрации ГПЗУ присваивается номер.

3.2. После регистрации ГПЗУ передается в ОСиА для выдачи заявителю. Заявителю выдается второй и третий экземпляры ГПЗУ на бумажном носителе под роспись в графе журнала регистрации с указанием даты получения ГП. Для получения ГПЗУ заявитель должен представить в ОСиА документ, удостоверяющий личность, третье лицо - нотариально заверенную доверенность от заявителя и документ, удостоверяющий личность.

3.3. Первый экземпляр ГПЗУ на бумажном и электронном носителе передается в ИСОГД для внесения в Информационную систему обеспечения градостроительной деятельности.

*Приложение к "Положению о порядке подготовки, утверждения, регистрации и выдачи градостроительных планов земельных участков в виде отдельных документов".*

#### ЗАЯВЛЕНИЕ

#### О выдаче градостроительного плана земельного участка в виде отдельного документа

Главе муниципального образования г. Белогорск

От

( фамилия, имя, отчество заявителя, паспортные данные, полное наименование организации)  
Адрес заявителя

(место регистрации и адрес фактического проживания, адрес организации (представителя) контактный телефон)

Прошу выдать Градостроительный паспорт земельного участка в виде отдельного документа, в соответствии с утвержденной формой для целей

(указать нужное - строительство, реконструкция, капитальный ремонт объекта капитального строительства)

Сведения о земельном участке (может заполняться заявителем):

1. Земельный участок имеет следующие адресные ориентиры:  
г. Белогорск

(улица, дом, квартал, либо другие адресные ориентиры)

2. Ограничения использования и обременения земельного участка:

3. Вид права, на котором используется земельный участок

(собственность, аренда, постоянное (бессрочное) пользование и др.)

4. Реквизиты документа, удостоверяющего право, на котором заявитель использует земельный участок:

(название, номер, дата выдачи, выдавший орган)

5. Площадь земельного участка

\_\_\_\_\_ кв. м.

6 Кадастровый номер земельного участка

7. К заявлению прилагаются копии документов:

#### Заявитель:

(подпись Ф.И.О. физического лица, подпись Ф.И.О. должностного лица или его представителя)

Дата " \_\_\_\_ " \_\_\_\_\_ 20 \_\_\_\_ г.

7.1. Копия свидетельства о государственной регистрации о праве собственности на здание, строение, сооружение;

7.2. Копия свидетельства о государственной регистрации о праве собственности на земельный участок или копию договора аренды земельного участка, или акт согласования земельного участка, или другие имеющиеся документы;

7.3. Копия кадастровой выписки (кадастрового плана) о земельном участке, выданная управлением Федерального агентства кадастра объектов недвижимости по Амурской области с каталогом координат земельного участка;

7.4. Копия материалов картографических работ, выполненных в соответствии с требованием федерального законодательства (топографическая съемка земельного участка, в окружении смежно расположенных земельных участков);

7.5. Копия технического паспорта на объект недвижимости, подлежащий реконструкции или капитальному ремонту (при проведении реконструкции или капитального ремонта

объекта);

7.6. Технические паспорта на все объекты недвижимости, расположенные на этом земельном участке.

**ТЕРРИТОРИАЛЬНАЯ ИЗБИРАТЕЛЬНАЯ КОМИССИЯ ГОРОДА БЕЛОГОРСКА**

**РЕШЕНИЕ N09/03-01**  
10 октября 2011

**Об определении участка для голосования граждан, не имеющих регистрации по месту жительства.**

В соответствии со ст. 27 Федерального Закона: "О выборах депутатов Государственной Думы Федерального Собрания", ст. 9 Закона Амурской области "О выборах депутатов Законодательного Собрания Амурской области" территориальная избирательная комиссия г. Белогорска,

**РЕШИЛА:**

1. Определить избирательный участок N91 для голосования граждан, не имеющих регистрации по месту жительства. Местонахождение участковой избирательной комиссии и помещения для голосования: железнодорожный вокзал, ул. Вокзальная 16.

2. Данное решение опубликовать в средствах массовой информации.

**Председатель комиссии**  
**Л.М. Логвиновский**  
**Секретарь заседания комиссии**  
**Т.С. Семенова**

**ТЕРРИТОРИАЛЬНАЯ ИЗБИРАТЕЛЬНАЯ КОМИССИЯ ГОРОДА БЕЛОГОРСКА**

**РЕШЕНИЕ N10/03-01**  
10 октября 2011 года

**О формировании участковых избирательных комиссий**

В соответствии со ст. ст. 22, 27 Федерального Закона "Об основных гарантиях избирательных прав и права на участие в референдуме граждан Российской Федерации", ст. 21 Федерального Закона: "О выборах депутатов Государственной Думы Федерального Собрания", ст. 19 Закона Амурской области "О выборах депутатов Законодательного Собрания Амурской области", территориальная избирательная комиссия г. Белогорска,

**РЕШИЛА:**

1. Сформировать, исходя из численности избирателей на территории города Белогорска, 29 участковых избирательных комиссий.

2. Утвердить перечень комиссий и количественный состав членов комиссий с правом решающего голоса (прилагается).

3. Опубликовать настоящее постановление в средствах массовой информации.

**Председатель комиссии**  
**Л.М. Логвиновский**  
**Секретарь заседания комиссии**  
**Т.С. Семенова**

Утвержден решением территориальной избирательной комиссии г. Белогорска N10/03-01 от 10.10.2011 г.

**Перечень и количественный состав членов с правом решающего голоса участковых избирательных комиссий**

№	Наименование избирательной комиссии	Адрес УИК	Количество членов УИК	Количество избирателей
1	УИК N63	Здание ж/д поликлиники, ул. Ударная, 24	12	2314
2	УИК N64	Центр трудовой адаптации, ул. Партизанская, 26	9	1778
3	УИК N65	СОШ N200, ул. Ленина, 16	9	1538
4	УИК N66	Гимназия искусств, ул. Набережная, 90	10	1427
5	УИК N67	СОШ N17, ул. Ленина, 100	10	2132
6	УИК N68	СОШ N1, ул. Красноармейская, 6	12	2286
7	УИК N69	Вечерняя школа N22, ул. 9 Мая, 2	12	2541
8	УИК N70	Школа-интернат N10, ул. 50 лет ВЛКСМ, 24	10	2674
9	УИК N71	СОШ N3, ул. 50 лет ВЛКСМ, 37	10	1947
10	УИК N72	Дом детского и юношеского творчества, ул. Кирова, 249/2	9	2475
11	УИК N73	Дом культуры микрорайона «Амурсельмаш», пер. Летний, 21	11	2551
12	УИК N74	Здание общежития Технологического техникума, ул. 9 Мая, 212А	12	2260
13	УИК N75	Административное здание ОАО "Амурнефтепродукт", ул. Матросская, 62	9	1375
14	УИК N76	СОШ N5, ул. Ломоносова, 18	9	1785
15	УИК N77	Учебный корпус профессионального училища N13, ул. Кирова, 267	12	2420
16	УИК N78	СОШ N2, ул. Производственная, 11	10	2197
17	УИК N79	Здание социально-культурного центра «Зеленый городок», ул. Шевченко, 63	6	1496
18	УИК N80	СОШ N10, ул. Благовещенская, 65А	12	2584
19	УИК N81	ООШ N201, ул. Благовещенская, 16	8	1370
20	УИК N82	Административное здание ПУ-12, ул. Калининская, 57	9	1623
21	УИК N83	СОШ N4, ул. Ник. шоссе, 31	12	2800
22	УИК N84	Здание гарнизонного Дома офицеров, ул. Авиационная, 5А	11	2079
23	УИК N85	Филиал СОШ N4, ул. Авиационная, 42	9	2000

24	УИК N86	Административное здание ООО СК «Мост-Восток», ул. Авиационная, 56	6	396
25	УИК N87	Здание НОУ «Белогорская техническая школа» ул. Никольское шоссе, 164	8	1149
26	УИК N88	Дом-интернат для престарелых и инвалидов, ул. Ник. шоссе, 170	6	428
27	УИК N89	Здание детского сада села Низинного	5	358
28	УИК N90	Учебный корпус в/ч 02901, Никольский в/городок	6	1519
29	УИК N91	Здание ж/д вокзала, ул. Вокзальная, 16	3	
			267	51502

**АДМИНИСТРАЦИЯ ГОРОДА БЕЛОГОРСК АМУРСКОЙ ОБЛАСТИ**

**ПОСТАНОВЛЕНИЕ N1516**  
28.09.2011

**Об утверждении списка адресов, входящих в состав адресного реестра г. Белогорск**

В целях установления единого порядка формирования и присвоения адресов объектам недвижимости на территории муниципального образования "Городской округ Белогорск", в соответствии с Федеральным законом от 6 октября 2003 г. N131-ФЗ "Об общих принципах организации местного самоуправления в Российской Федерации", Уставом муниципального образования "Городской округ Белогорск",

**постановляю:**

1. Утвердить список адресов, входящих в адресный реестр города Белогорск (приложение).

2. Возложить полномочия по ведению адресного реестра на отдел по строительству и архитектуре Администрации г. Белогорск.

3. Настоящее постановление опубликовать в газете "Белогорский вестник".

4. Контроль за исполнением настоящего постановления возложить на заместителя Главы по строительству и землепользованию В.А. Розонова.

**Глава муниципального образования г. Белогорск С.Ю. Мелюков**

Приложение к постановлению Администрации г. Белогорск 28.09.2011 N1516

**Список адресов, входящих в адресный реестр г. Белогорск**

Номер по адресу реестру	Наименование улицы (переулка)	Номер дома
1	Пионерская ул.	75
2	Набережная ул.	27
3	Набережная ул.	63
4	Садовая ул.	14
5	Набережная ул.	31
6	Набережная ул.	23
7	Пионерская ул.	73А
8	Садовая ул.	5
9	Набережная ул.	35
10	Пионерская ул.	68
11	Набережная ул.	59
12	Набережная ул.	61
13	Набережная ул.	55
14	Набережная ул.	51
16	Набережная ул.	57
17	Набережная ул.	49
18	Садовая ул.	9
19	Набережная ул.	45А
20	Набережная ул.	47
21	Набережная ул.	45
22	Набережная ул.	43
23	Садовая ул.	1
24	Садовая ул.	3
25	Набережная ул.	43А
26	Набережная ул.	41
27	Интернациональный пер.	8
28	Интернациональный пер.	10
29	Кирова ул.	79
30	Пионерская ул.	77
31	Пионерская ул.	83
32	Пионерская ул.	81
33	Пионерская ул.	79
34	Пионерская ул.	73
35	Кирова ул.	75
36	Набережная ул.	29
37	Набережная ул.	67А
38	Набережная ул.	99
39	Набережная ул.	115Б
40	Красноармейская ул.	2
41	Набережная ул.	109А
43	Набережная ул.	115В
44	Красноармейская ул.	2А
45	Набережная ул.	101
46	Набережная ул.	171
47	Набережная ул.	175
48	Набережная ул.	177
49	Набережная ул.	201
50	Вольный пер.	3
51	Вольный пер.	1
52	Школьный пер.	2
53	Учительский пер.	13
54	Учительский пер.	11
55	Томский пер.	9
56	Вольный пер.	4
57	Вольный пер.	10
58	Вольный пер.	15
59	Вольный пер.	8
60	Вольный пер.	6
61	Вольный пер.	2
62	Вольный пер.	13
63	Вольный пер.	11
64	Вольный пер.	9
65	Вольный пер.	7
66	Томский пер.	27А
67	Кирова ул.	188
68	Томский пер.	3
71	Кирова ул.	203
72	Кирова ул.	205/1
73	Кирова ул.	205/2
74	Кирова ул.	205/3
75	Школьный пер.	1
76	Кирова ул.	203А
77	Кирова ул.	201
79	Томский пер.	13
80	Томский пер.	15
81	Томский пер.	11
82	Томский пер.	9А
83	Томский пер.	22
84	Томский пер.	20
85	Томский пер.	18
86	Томский пер.	16
87	Томский пер.	1
88	Томский пер.	5
89	Томский пер.	7
90	Томский пер.	14
91	Томский пер.	12
92	Томский пер.	1А
93	Томский пер.	6
94	Томский пер.	4
95	Томский пер.	2
96	Томский пер.	215
97	Набережная ул.	213
98	Набережная ул.	170
99	Набережная ул.	168
100	Набережная ул.	173
101	Набережная ул.	167
102	Набережная ул.	165
103	Набережная ул.	169
104	Матросская ул.	2А
105	9-е Мая ул.	33
106	Гоголя ул.	21
107	Гоголя ул.	19
108	9-е Мая ул.	28
109	Гоголя ул.	2
110	Гоголя ул.	12
111	Гоголя ул.	3
112	Гоголя ул.	3А
113	9-е Мая ул.	10
114	9-е Мая ул.	20
115	9-е Мая ул.	22
116	Мысовая ул.	12
117	Мысовая ул.	10
118	Мысовая ул.	6
119	Мысовая ул.	4
120	9-е Мая ул.	27
121	9-е Мая ул.	25
122	Матросская ул.	5
123	Матросская ул.	13
124	Матросская ул.	15
125	Мысовая ул.	19
126	Мысовая ул.	17
127	Мысовая ул.	5
128	Матросская ул.	2Б
129	9-е Мая ул.	3
130	Школьная ул.	2
131	Школьная ул.	4
132	Школьная ул.	10
133	9-е Мая ул.	9
134	Мысовая ул.	16
135	9-е Мая ул.	16
136	9-е Мая ул.	25А
137	9-е Мая ул.	23
138	Мысовая ул.	8
139	9-е Мая ул.	21
140	Мысовая ул.	11
141	Мысовая ул.	7
142	9-е Мая ул.	15
143	Мысовая п-ка	18
144	Мысовая п-ка	16
145	Мысовая п-ка	10
146	Гоголя ул.	1
147	Матросская ул.	21
148	Матросская ул.	17
149	9-е Мая ул.	5
150	Школьная ул.	2Б
151	Матросская ул.	2
152	Школьная ул.	2Д
153	Карьерный пр-д	2
154	9-е Мая ул.	31
155	Школьная ул.	2Г
156	9-е Мая ул.	38
157	9-е Мая ул.	36
158	Гоголя ул.	17
159	Гоголя ул.	15
160	Гоголя ул.	16
161	9-е Мая ул.	26
162	9-е Мая ул.	29
163	9-е Мая ул.	27А
164	9-е Мая ул.	24
166	9-е Мая ул.	18
167	Гоголя ул.	9
168	9-е Мая ул.	14
169	Гоголя ул.	7
170	Гоголя ул.	5
171	9-е Мая ул.	8
172	Гоголя ул.	10
173	Гоголя ул.	8
174	Гоголя ул.	6
175	Гоголя ул.	4
176	9-е Мая ул.	6
177	9-е Мая ул.	4А
178	Песчаная ул.	2А
179	Школьная ул.	1
180	Школьная ул.	8
181	Карьерный пр-д	1
182	9-е Мая ул.	17
183	9-е Мая ул.	19
184	Мысовая ул.	3
185	Мысовая ул.	9
186	Мысовая ул.	13
187	Мысовая ул.	15
188	Мысовая п-ка	14
189	Мысовая п-ка	12
190	Мысовая п-ка	8
191	9-е Мая ул.	13
192	9-е Мая ул.	11
193	Матросская ул.	19
194	Матросская ул.	9
195	Матросская ул.	12
196	Матросская ул.	10
197	Матросская ул.	8
198	Мысовая ул.	14
199	Мысовая ул.	21
200	Мысовая п-ка	2
201	Мысовая п-ка	2А
202	Матросская ул.	3
203	Матросская ул.	4
205	Матросская ул.	2В
206	Набережная ул.	221
207	9-е Мая ул.	34
208	9-е Мая ул.	32
209	9-е Мая ул.	12
210	Учительский пер.	4
211	Школьная ул.	6
212	Мысовая п-ка	4
213	Мысовая п-ка	6
214	Матросская ул.	7
215	Матросская ул.	23
216	Матросская ул.	11
217	Матросская ул.	6
218	9-е Мая ул.	3А
219	9-е Мая ул.	2
220	Школьная ул.	2В
221	Школьная ул.	2Б
222	Школьная ул.	2А
223	Толстого ул.	5
224	Средняя ул.	32
225	Средняя ул.	34
226	Средняя ул.	25
227	9-е Мая ул.	66
228	Средняя ул.	36А
229	Средняя ул.	24
230	Средняя ул.	28
231	Средняя ул.	30А
232	Средняя ул.	30
233	9-е Мая ул.	76
234	9-е Мая ул.	70А
235	Гоголя ул.	49

## ДОКУМЕНТЫ

236	Гоголя ул.	61
237	Средняя ул.	33
238	Средняя ул.	31
239	Средняя ул.	29
240	Средняя ул.	27
241	Средняя ул.	21
242	Толстого ул.	44
243	9-е Мая ул.	44
244	9-е Мая ул.	42
245	Средняя ул.	8
246	Средняя ул.	12
247	9-е Мая ул.	49
248	9-е Мая ул.	45
249	9-е Мая ул.	39
250	Толстого ул.	18
251	Средняя ул.	1А
252	Конечная ул.	11
253	Толстого ул.	23А
254	Толстого ул.	21
255	Средняя ул.	4
256	Средняя ул.	10
257	9-е Мая ул.	74
258	Средняя ул.	28А
259	Толстого ул.	30
260	Средняя ул.	23
261	Толстого ул.	31
262	Октябрьский пер.	12
263	Октябрьский пер.	5
264	Чехова ул.	3
265	Средняя ул.	39А
266	Средняя ул.	43
267	Средняя ул.	45
268	Толстого ул.	46
269	Толстого ул.	40
270	Толстого ул.	36
271	Толстого ул.	34
272	Толстого ул.	32
273	Октябрьский пер.	11
274	Октябрьский пер.	9
275	Октябрьский пер.	22
276	Чехова ул.	16
277	9-е Мая ул.	64
278	9-е Мая ул.	62
279	9-е Мая ул.	58
280	9-е Мая ул.	52
281	9-е Мая ул.	50
282	9-е Мая ул.	44А
283	9-е Мая ул.	41
284	9-е Мая ул.	47
285	9-е Мая ул.	55
286	9-е Мая ул.	53
287	Средняя ул.	16
288	Средняя ул.	14
289	Средняя ул.	2
290	Толстого ул.	6
291	Толстого ул.	10
292	Толстого ул.	12
293	Толстого ул.	14
294	Средняя ул.	19
295	Толстого ул.	26А
296	Чехова ул.	6
297	Толстого ул.	17
298	Толстого ул.	19
299	Толстого ул.	11
300	Толстого ул.	1
301	Толстого ул.	3
302	Толстого ул.	13
303	Толстого ул.	15
304	Чехова ул.	2
305	Чехова ул.	4
306	Чехова ул.	2А
307	Толстого ул.	4
308	Средняя ул.	1
309	Толстого ул.	8А
310	Толстого ул.	20
311	Толстого ул.	22
312	Средняя ул.	13
313	Средняя ул.	11
314	Средняя ул.	9
315	Средняя ул.	7
316	Средняя ул.	5
317	Толстого ул.	2А
318	Толстого ул.	8
319	Средняя ул.	15
320	Средняя ул.	17
321	Чехова ул.	8А
322	Толстого ул.	26
323	Толстого ул.	24
324	9-е Мая ул.	35
325	9-е Мая ул.	37
326	9-е Мая ул.	43
327	9-е Мая ул.	51
328	9-е Мая ул.	61
329	Средняя ул.	6
330	9-е Мая ул.	46
331	9-е Мая ул.	48
332	9-е Мая ул.	56
333	9-е Мая ул.	60
334	Гоголя ул.	41
335	Гоголя ул.	39
336	Гоголя ул.	37
337	Гоголя ул.	35
338	Гоголя ул.	33
339	Гоголя ул.	31
340	Гоголя ул.	29
341	Гоголя ул.	27,январь
342	Гоголя ул.	25
343	Гоголя ул.	23
344	Чехова ул.	1
345	Толстого ул.	33
346	Толстого ул.	35
347	Толстого ул.	37
348	Толстого ул.	39
349	Толстого ул.	50
350	Толстого ул.	48
351	Толстого ул.	42
352	Средняя ул.	25
353	Средняя ул.	27
354	Средняя ул.	29
355	Средняя ул.	41
356	Средняя ул.	43А
357	Средняя ул.	41А
358	Октябрьский пер.	7
359	9-е Мая ул.	87Б
360	9-е Мая ул.	92
361	9-е Мая ул.	94
362	9-е Мая ул.	88
363	9-е Мая ул.	86
364	9-е Мая ул.	84
365	9-е Мая ул.	82
366	Гоголя ул.	57
367	Гоголя ул.	59
368	Гоголя ул.	43
369	Гоголя ул.	45
370	Гоголя ул.	47
371	Гоголя ул.	51

372	Гоголя ул.	53
373	9-е Мая ул.	68
374	9-е Мая ул.	70
375	9-е Мая ул.	72
376	Октябрьский пер.	10
377	Октябрьский пер.	14
378	Октябрьский пер.	16
379	Октябрьский пер.	18А
380	9-е Мая ул.	83
381	9-е Мая ул.	85
382	9-е Мая ул.	87А
383	Толстого ул.	16
384	9-е Мая ул.	57
385	Гоголя ул.	55А
386	9-е Мая ул.	54
387	Толстого ул.	38
388	Средняя ул.	26
389	9-е Мая ул.	90
391	Толстого ул.	7
392	Гоголя ул.	55
393	Гоголя ул.	122
394	Высокая ул.	62
395	Итхутский пер.	15
396	Политехническая ул.	148
397	Высокая ул.	59
398	Политехническая ул.	136
399	Свободная ул.	45
400	Высокая ул.	34
401	Политехническая ул.	112
402	Свободная ул.	19
403	Свободная ул.	17
404	Госпитальная ул.	106
405	Госпитальная ул.	90
406	Нефтяной пер.	2А
407	Политехническая ул.	165
408	Политехническая ул.	163
409	Политехническая ул.	161
410	9-е Мая ул.	140
411	9-е Мая ул.	146
412	Гоголя ул.	90
413	9-е Мая ул.	138
414	9-е Мая ул.	124
415	Политехническая ул.	96
416	Гоголя ул.	87
417	Гоголя ул.	89
418	9-е Мая ул.	116
419	Гоголя ул.	81
420	Гоголя ул.	77
421	9-е Мая ул.	108
422	Гоголя ул.	75
423	9-е Мая ул.	102
424	9-е Мая ул.	135
425	9-е Мая ул.	127
426	Островского ул.	3
427	9-е Мая ул.	123
428	Нефтяной пер.	5
429	Высокая ул.	22
430	Госпитальная ул.	98
431	9-е Мая ул.	122
432	Свободная ул.	23
433	Гоголя ул.	72
434	Высокая ул.	58А
435	Гоголя ул.	127
436	Высокая ул.	30
437	Госпитальная ул.	110А
438	Госпитальная ул.	108А
439	Госпитальная ул.	106А
440	Политехническая ул.	104А
441	Высокая ул.	63
442	Высокая ул.	64
443	Свободная ул.	59
444	Свободная ул.	59А
445	Свободная ул.	57
446	Свободная ул.	5
447	Свободная ул.	7
448	Свободная ул.	9
449	Свободная ул.	21
450	Свободная ул.	25
451	Свободная ул.	49А
452	Свободная ул.	49
453	Свободная ул.	47
454	Свободная ул.	31
455	Свободная ул.	37
456	Свободная ул.	33
457	Свободная ул.	35
458	Высокая ул.	48
459	Свободная ул.	43
460	Высокая ул.	44
461	Высокая ул.	42
462	Высокая ул.	40
463	Высокая ул.	30А
464	Высокая ул.	28
465	Высокая ул.	27
466	Высокая ул.	25
467	Высокая ул.	33
468	Высокая ул.	29
469	Высокая ул.	31
470	Высокая ул.	35
471	Высокая ул.	37
472	Итхутский пер.	21
473	Высокая ул.	50
474	Высокая ул.	52
475	Высокая ул.	54
476	Высокая ул.	49
477	Высокая ул.	51
478	Высокая ул.	45
479	Высокая ул.	41
480	Высокая ул.	37А
481	Высокая ул.	39
482	Высокая ул.	43
483	Политехническая ул.	134Б
484	Политехническая ул.	140
485	Гоголя ул.	133
486	Итхутский пер.	5
487	9-е Мая ул.	153
488	Политехническая ул.	128
489	Политехническая ул.	126
490	Гоголя ул.	118
491	Гоголя ул.	116
492	Гоголя ул.	114
493	Гоголя ул.	112
494	Гоголя ул.	110
495	Гоголя ул.	119
496	Гоголя ул.	117
497	Гоголя ул.	115
498	9-е Мая ул.	154
499	Гоголя ул.	121
500	Гоголя ул.	123
501	Гоголя ул.	125
502	Гоголя ул.	129
503	Итхутский пер.	2А
504	9-е Мая ул.	139
505	Высокая ул.	19
506	Высокая ул.	23
507	Высокая ул.	21

508	Политехническая ул.	124
509	Политехническая ул.	122
510	Госпитальная ул.	112
511	Гоголя ул.	108
512	Гоголя ул.	104
513	Гоголя ул.	102
514	Гоголя ул.	113
515	Гоголя ул.	109
516	Гоголя ул.	111
517	Политехническая ул.	127
518	Высокая ул.	20
519	Высокая ул.	18
520	Высокая ул.	16
521	Высокая ул.	14
522	Свободная ул.	15
523	Высокая ул.	6
524	Высокая ул.	12
525	Высокая ул.	4
526	Высокая ул.	1
527	Высокая ул.	3
528	Высокая ул.	7
529	Высокая ул.	5
530	Высокая ул.	9
531	Высокая ул.	11
532	Высокая ул.	13
533	Высокая ул.	17
534	Высокая ул.	15
535	Госпитальная ул.	102
536	Высокая ул.	8
537	Высокая ул.	10
538	Свободная ул.	1
539	Свободная ул.	1Б
540	Заводской пер.	4
541	Политехническая ул.	9А
542	Политехническая ул.	101
543	Политехническая ул.	102А
544	Политехническая ул.	98
545	Политехническая ул.	105
546	Гоголя ул.	78
547	Политехническая ул.	107
549	Гоголя ул.	82
550	Политехническая ул.	119
551	Гоголя ул.	91А
552	9-е Мая ул.	118
553	Гоголя ул.	85
554	Гоголя ул.	94
555	9-е Мая ул.	128
556	Гоголя ул.	97
557	Гоголя ул.	98
558	Гоголя ул.	103
559	Лейтенанта Шмидта ул.	4
560	9-е Мая ул.	110
561	9-е Мая ул.	104
562	9-е Мая ул.	106
563	Гоголя ул.	73
564	Гоголя ул.	71
565	Гоголя ул.	69
566	9-е Мая ул.	100
567	Лейтенанта Шмидта ул.	3
568	Лейтенанта Шмидта ул.	14
569	Лейтенанта Шмидта ул.	12
570	9-е Мая ул.	125
571	9-е Мая ул.	129
572	9-е Мая ул.	131
573	9-е Мая ул.	133
574	Лейтенанта Шмидта ул.	10
575	Лейтенанта Шмидта ул.	8
576	Лейтенанта Шмидта ул.	6
577	9-е Мая ул.	137
578	9-е Мая ул.	141
579	9-е Мая ул.	147
580	Лейтенанта Шмидта ул.	18
581	9-е Мая ул.	149
582	9-е Мая ул.	151
583	Лейтенанта Шмидта ул.	16
584	Гоголя ул.	74
585	Гоголя ул.	84
586	Политехническая ул.	113
587	Политехническая ул.	111
588	Гоголя ул.	80
589	Гоголя ул.	76
590	Политехническая ул.	103
591	Политехническая ул.	109
592	Политехническая ул.	100
593	Политехническая ул.	102
594	Госпитальная ул.	95А
595	Госпитальная ул.	97
596	9-е Мая ул.	120
597	9-е Мая ул.	134
598	9-е Мая ул.	136
599	Гоголя ул.	107
600	Гоголя ул.	105
601	9-е Мая ул.	130
602	Гоголя ул.	101
603	9-е Мая ул.	126
604	Гоголя ул.	95
605	Гоголя ул.	99
606	Гоголя ул.	93
607	Гоголя ул.	96
608	Гоголя ул.	92
609	Политехническая ул.	125
610	Гоголя ул.	88
611	Политехническая ул.	121
612	Политехническая ул.	123
613	Политехническая ул.	117
614	Гоголя ул.	86
615	Политехническая ул.	115
616	Гоголя ул.	100
617	Политехническая ул.	129
618	Политехническая ул.	135
619	Политехническая ул.	137
620	Политехническая ул.	131
621	Политехническая ул.	133
622	9-е Мая ул.	142
623	9-е Мая ул.	144
624	9-е Мая ул.	162
625	9-е Мая ул.	160
626	9-е Мая ул.	158
627	9-е Мая ул.	156
628	9-е Мая ул.	148
629	9-е Мая ул.	150
630	9-е Мая ул.	152
631	Политехническая ул.	141
632	Политехническая ул.	143
633	Политехническая ул.	139
634	Гоголя ул.	106

Продолжение в следующем номере

Издается с 23 декабря 2008 года.  
Учредитель - Администрация муниципального образования города Белогорск Амурской области. Учреждена постановлением Главы г. Белогорск N1092 от 18.11.08.  
Выходит четыре раза в месяц.  
**Распространяется бесплатно.**

**Главный редактор:**  
**Ольга Сапожникова**  
Адрес редакции: 676850, Амурская обл., г.Белогорск, ул. Гагарина, 2. Тел.: 2-56-80

Объем